



The European Agricultural Fund for Rural Development:  
Europe investing in rural areas

## France - National Framework Programme

<b>CCI</b>	2014FR06RDNF001
<b>Type de programme</b>	Cadre national
<b>Pays</b>	France
<b>Région</b>	FR - National
<b>Période de programmation</b>	2014 - 2020
<b>Autorité de gestion</b>	
<b>Version</b>	1.3
<b>Statut de la version</b>	Prêt pour envoi
<b>Date de dernière modification</b>	05/06/2015 - 11:02:31 CEST

## Table des matières

1. INTITULÉ DU PROGRAMME DE DÉVELOPPEMENT RURAL.....	5
2. ÉTAT MEMBRE OU SUBDIVISION ADMINISTRATIVE .....	5
2.1. Zone géographique couverte par le programme .....	5
2.2. Niveau de nomenclature de la région.....	5
3. PRÉSENTATION GÉNÉRALE DES RELATIONS ENTRE LE CADRE NATIONAL, L'ACCORD DE PARTENARIAT ET LES PROGRAMMES DE DÉVELOPPEMENT RURAL .....	7
4. TABLEAU RÉSUMANT, PAR TYPE DE RÉGION ET PAR ANNÉE, LE MONTANT TOTAL DE LA PARTICIPATION DU FEADER POUR L'ÉTAT MEMBRE SUR L'ENSEMBLE DE LA PÉRIODE DE PROGRAMMATION .....	13
4.1. 2014FR06RDRN001 - France - National Rural Network Programme.....	13
4.2. 2014FR06RDNP001 - France - Rural Development Programme (National) .....	15
4.3. 2014FR06RDRP042 - France - Rural Development Programme (Regional) - Alsace .....	17
4.4. 2014FR06RDRP072 - France - Rural Development Programme (Regional) - Aquitaine .....	19
4.5. 2014FR06RDRP083 - France - Rural Development Programme (Regional) - Auvergne .....	21
4.6. 2014FR06RDRP025 - France - Rural Development Programme (Regional) - Basse-Normandie.....	23
4.7. 2014FR06RDRP026 - France - Rural Development Programme (Regional) - Bourgogne .....	25
4.8. 2014FR06RDRP053 - France - Rural Development Programme (Regional) - Bretagne.....	27
4.9. 2014FR06RDRP024 - France - Rural Development Programme (Regional) - Centre.....	29
4.10. 2014FR06RDRP021 - France - Rural Development Programme (Regional) - Champagne- Ardenne.....	31
4.11. 2014FR06RDRP094 - France - Rural Development Programme (Regional) - Corse .....	33
4.12. 2014FR06RDRP043 - France - Rural Development Programme (Regional) - Franche-Comté .....	35
4.13. 2014FR06RDRP001 - France - Rural Development Programme (Regional) - Guadeloupe .....	37
4.14. 2014FR06RDRP003 - France - Rural Development Programme (Regional) - Guyane.....	39
4.15. 2014FR06RDRP023 - France - Rural Development Programme (Regional) - Haute-Normandie ...	41
4.16. 2014FR06RDRP091 - France - Rural Development Programme (Regional) - Languedoc- Roussillon.....	43
4.17. 2014FR06RDRP074 - France - Rural Development Programme (Regional) - Limousin .....	45
4.18. 2014FR06RDRP041 - France - Rural Development Programme (Regional) - Lorraine .....	47
4.19. 2014FR06RDRP002 - France - Rural Development Programme (Regional) - Martinique .....	49
4.20. 2014FR06RDRP006 - France - Rural Development Programme (Regional) - Mayotte .....	51
4.21. 2014FR06RDRP073 - France - Rural Development Programme (Regional) - Midi-Pyrénées.....	53
4.22. 2014FR06RDRP031 - France - Rural Development Programme (Regional) - Nord-Pas-de- Calais.....	55
4.23. 2014FR06RDRP093 - France - Rural Development Programme (Regional) - PACA.....	57
4.24. 2014FR06RDRP052 - France - Rural Development Programme (Regional) - Pays de la Loire .....	59
4.25. 2014FR06RDRP022 - France - Rural Development Programme (Regional) - Picardie .....	61
4.26. 2014FR06RDRP054 - France - Rural Development Programme (Regional) - Poitou-Charentes .....	63

4.27. 2014FR06RDRP004 - France - Rural Development Programme (Regional) - Reunion.....	65
4.28. 2014FR06RDRP082 - France - Rural Development Programme (Regional) - Rhône-Alpes .....	67
4.29. 2014FR06RDRP011 - France - Rural Development Programme (Regional) - Île-de-France.....	69
5. DESCRIPTION DES MESURES RETENUES .....	72
5.1. Description des conditions générales, appliquées à plus d'une mesure, y compris, le cas échéant, la définition de la zone rurale, les niveaux de référence, la conditionnalité, l'utilisation prévue des instruments financiers, l'utilisation prévue des avances et les dispositions communes en matière d'investissement, y compris les dispositions des articles 45 et 46 du règlement (UE) n° 1305/2013 .....	72
5.2. Description par mesure .....	82
5.2.1. M06 - Développement des exploitations agricoles et des entreprises (article 19).....	82
5.2.2. M07 - Services de base et rénovation des villages dans les zones rurales (article 20) .....	106
5.2.3. M08 - Investissements dans le développement des zones forestières et amélioration de la viabilité des forêts (articles 21 à 26) .....	132
5.2.4. M10 - Agroenvironnement - climat (article 28).....	140
5.2.5. M11 - Agriculture biologique (article 29).....	805
5.2.6. M12 - Paiements au titre de Natura 2000 et de la directive-cadre sur l'eau (article 30) .....	830
5.2.7. M13 - Paiements en faveur des zones soumises à des contraintes naturelles ou à d'autres contraintes spécifiques (article 31) .....	871
6. FINANCEMENT NATIONAL COMPLÉMENTAIRE .....	893
6.1. M06 - Développement des exploitations agricoles et des entreprises (article 19).....	893
6.2. M07 - Services de base et rénovation des villages dans les zones rurales (article 20) .....	893
6.3. M08 - Investissements dans le développement des zones forestières et amélioration de la viabilité des forêts (articles 21 à 26) .....	893
6.4. M10 - Agroenvironnement - climat (article 28).....	893
6.5. M11 - Agriculture biologique (article 29).....	893
6.6. M12 - Paiements au titre de Natura 2000 et de la directive-cadre sur l'eau (article 30) .....	893
6.7. M13 - Paiements en faveur des zones soumises à des contraintes naturelles ou à d'autres contraintes spécifiques (article 31) .....	894
7. ÉLÉMENTS NÉCESSAIRES POUR L'ÉVALUATION RELATIVE AUX AIDES D'ÉTAT .....	895
7.1. M06 - Développement des exploitations agricoles et des entreprises (article 19).....	896
7.2. M07 - Services de base et rénovation des villages dans les zones rurales (article 20) .....	896
7.3. M08 - Investissements dans le développement des zones forestières et amélioration de la viabilité des forêts (articles 21 à 26) .....	896
7.4. M10 - Agroenvironnement - climat (article 28).....	897
7.5. M11 - Agriculture biologique (article 29).....	897
7.6. M12 - Paiements au titre de Natura 2000 et de la directive-cadre sur l'eau (article 30) .....	897
7.7. M13 - Paiements en faveur des zones soumises à des contraintes naturelles ou à d'autres contraintes spécifiques (article 31) .....	898
8. DOCUMENTS.....	899



## 1. INTITULÉ DU PROGRAMME DE DÉVELOPPEMENT RURAL

France - National Framework Programme

## 2. ÉTAT MEMBRE OU SUBDIVISION ADMINISTRATIVE

### 2.1. Zone géographique couverte par le programme

Zone géographique:

FR - National

Description:

Les tableaux financiers figurant dans la partie 4 ainsi que le zonage applicable à la mesure 13 (voir parties description générale et informations spécifiques de la mesure) concernent tout le territoire national (hexagone, DOM et Corse)

La partie 5 relative aux mesures sélectionnées concerne plus spécifiquement les 21 régions de l'hexagone avec les exceptions suivantes :

- En lien avec les principes mentionnés dans l'accord de partenariat concernant les lignes de partage entre les FESI, les types d'opérations relatives à la gestion du réseau Natura 2000 peuvent être financés par le FEDER si l'autorité de gestion en décide ainsi, sinon ils seront repris dans les PDR.
- Le type d'opération dont l'objet est la protection du loup ne sera intégré que dans les PDR des régions où cette espèce est présente actuellement ou pourrait l'être au cours de la programmation compte tenu de l'extension naturelle du territoire de colonisation de cette espèce ( extension en zones de plaines prévisible voire déjà signalée ) .

### 2.2. Niveau de nomenclature de la région

Description:

Le programme concerne l'ensemble du territoire national.

<b>Code NUTS</b>	<b>Région</b>
FR42	ALSACE
FR61	AQUITAINE
FR72	AUVERGNE

FR25	BASSE-NORMANDIE
FR26	BOURGOGNE
FR52	BRETAGNE
FR24	CENTRE
FR21	CHAMPAGNE-ARDENNE
FR83	CORSE
FR43	FRANCHE-COMTE
FR23	HAUTE-NORMANDIE
FR10	ILE-DE-FRANCE
FR81	LANGUEDOC-ROUSSILLON
FR63	LIMOUSIN
FR41	LORRAINE
FR22	PICARDIE
FR30	NORD-PAS-DE-CALAIS
FR51	PAYS DE LA LOIRE
FR53	POITOU-CHARENTES
FR62	MIDI-PYRENEES
FR71	RHONE-ALPES
FR82	PROVENCE-ALPES-COTE D'AZUR

**DEPARTEMENTS D'OUTRE-MER**

FR91	GUADELOUPE
FR92	MARTINIQUE
FR93	GUYANE
FR94	REUNION
FR5	MAYOTTE

### 3. PRÉSENTATION GÉNÉRALE DES RELATIONS ENTRE LE CADRE NATIONAL, L'ACCORD DE PARTENARIAT ET LES PROGRAMMES DE DÉVELOPPEMENT RURAL

La programmation 2014-2020 des FESI correspond en France à une nouvelle étape de la décentralisation : il s'agit là d'un choix stratégique majeur mais aussi d'un défi important. L'accord de partenariat (AdP) présente dans le détail, dans son chapitre 2-1-1 *description des modalités pour assurer la coordination entre les FESI* comment est structurée la programmation FEADER 2014-2020 en France, du fait de cette décentralisation.

L'échelon régional, au vu de sa proximité avec les territoires et du rôle pilote des régions en matière de développement économique et d'aménagement du territoire, a été jugé le plus approprié pour impulser des dynamiques locales agricoles, agroalimentaires et forestières : aussi la programmation FEADER 2014-2020 sera déclinée au travers de 27 PDRR.

Dans le même temps, certains éléments méritent d'être cadrés et harmonisés au niveau national et c'est pourquoi les autorités françaises ont également choisi de rédiger un cadre national.

L'identification de ces éléments découle de l'analyse des disparités, besoins de développement et potentiel de croissance qui est faite dans le chapitre 1 de l'AdP. Cette analyse met en évidence 3 priorités autour desquelles se structure, en articulation avec de grandes politiques nationales, la mise en œuvre de la programmation 2014-2020.

Le cadre national ( DCN) a été élaboré par les autorités françaises de telle sorte que les mesures qui y figurent contribuent à renforcer l'efficacité de la mobilisation du FEADER.

Il permet ainsi de se doter des moyens adéquats pour atteindre les résultats attendus dans l'AdP pour les priorités résumées ci-dessous. Ces résultats concernent les OT 3, 5 et 6.

#### **Concevoir de nouveaux modèles de production.**

Le projet agro-écologique, présenté par le Ministre chargé de l'agriculture le 18 décembre 2012, est une orientation nationale majeure, qui doit permettre aux agriculteurs, accompagnés par l'ensemble des acteurs du développement agricole, de construire des systèmes de production agro-écologiques adaptés à leurs exploitations et à leurs territoires, dont l'objectif est de contribuer à :

- améliorer la compétitivité des exploitations agricoles en diminuant le coût des intrants et de l'énergie;
- préserver les ressources naturelles sur lesquelles s'appuie l'activité agricole.

Il s'agit d'engager une évolution des systèmes de production, qui remette l'agronomie au cœur des pratiques, pour combiner la performance économique et la performance environnementale. L'agro-écologie ne se réduit pas à une technique particulière mais implique le recours à un ensemble de techniques en synergie, visant en particulier à réintroduire de la résilience dans les systèmes de production en s'appuyant sur tous les potentiels offerts par les écosystèmes et en restaurant une mosaïque diversifiée.

Pour la mise en œuvre de ce projet, de nombreuses mesures du FEADER seront utilement mobilisées en synergie. **Les mesures 10 (MAEC), 11 (agriculture biologique) et 12 (paiements au titre de Natura**

**2000 et de la DCE)** occupent une position centrale pour mener à bien cette politique.

## **Renouveler les générations**

Il convient de maintenir et d'adapter la politique de l'installation pour qu'elle accompagne au mieux le renouvellement des générations et les mutations que ce secteur va connaître. Pour avoir un réel impact et atteindre les objectifs identifiés dans l'AdP, la mobilisation du FEADER doit se structurer autour de dispositions harmonisées au niveau national.

La politique d'installation et de transmission en agriculture se structure autour de 4 grands objectifs :

1. favoriser la création, l'adaptation et la transmission des exploitations agricoles dans un cadre familial et hors cadre familial ;
2. promouvoir la diversité des systèmes de production sur les territoires, en particulier ceux générateurs d'emplois et de valeur ajoutée et ceux permettant de combiner performance économique et environnementale, notamment ceux relevant de l'agro-écologie ;
3. maintenir sur l'ensemble du territoire un nombre d'exploitants agricoles en adéquation avec les enjeux qu'ils recouvrent en matière d'accessibilité, d'entretien des paysages, de la biodiversité ou de gestion forestière ;
4. encourager des formes d'installation progressive permettant d'accéder aux responsabilités de chef d'exploitation tout en développant au fur et à mesure un projet d'exploitation.

Pour répondre aux enjeux identifiés dans l'AdP, cette politique s'appuie sur les aides à l'installation de la **sous-mesure 6.1** en se déclinant obligatoirement dans chacune des régions de l'hexagone dans deux types d'opérations (TO):

- une **dotation jeunes agriculteurs (DJA)**, dotation en capital nécessaire au démarrage à l'installation qui sera majorée en fonction de critères de modulation ;
- des **prêts bonifiés (PB)**, prise en charge d'une partie des intérêts de prêts par bonification, permettant l'acquisition et la mise en place des moyens de production de toute nature.

La sollicitation, par les candidats à l'installation, de ces deux régimes de soutien n'est pas obligatoire. La mise en œuvre de ces deux aides à l'installation est indépendante mais s'appuie néanmoins sur le plan d'entreprise présenté par le candidat à l'installation en s'inscrivant dans le respect du plafond communautaire total d'aides (tous financeurs confondus) de 70 000 euros (Annexe II du règlement 1305/2013).

La politique d'installation répond à travers ces soutiens aux grandes priorités exposées par la Commission européenne dans sa communication du 3 mars 2010 « Europe 2020 Une stratégie pour une croissance intelligente, durable et inclusive ». Elle contribue au domaine prioritaire (DP) 2.b (OT 3) en facilitant l'entrée dans le secteur de l'agriculture et, en particulier, le renouvellement des générations dans ce secteur. Le soutien à l'installation concourt également aux objectifs transversaux d'innovation, de protection de l'environnement et d'adaptation au changement climatique, encouragé par des modulations introduites pour la DJA. Le soutien à l'installation contribue enfin, de façon secondaire, à faciliter la diversification, la création et le développement de petites entreprises et la création d'emplois (OT 8 et



DP6.a) et au développement local des zones rurales (OT 9 et DP6.b).

Au niveau de chaque PDR il faudra justifier l'utilisation de la mesure ainsi que le choix des modulations régionales additionnelles par rapport à l'analyse AFOM.

Pour ce qui concerne la DJA, le montant précis du socle de base est fixé dans les PDR de chaque Région par zone, dans le respect d'une fourchette déterminée au niveau du DCN en fonction de la zone concernée.

Le montant des aides est modulé en fonction de trois critères nationaux définis dans le DCN en lien avec les difficultés identifiées et les objectifs fixés dans l'AdP : projet répondant aux principes de l'agro-écologie, projet générateur de valeur ajoutée et d'emploi, installation hors cadre familial. Des critères de modulation complémentaires peuvent être fixés par les Régions pour tenir compte de besoins spécifiques en fonction notamment des filières, des projets innovants ou d'autres enjeux. Toutes les modulations tant nationales que régionales sont spécifiées au niveau des PDR de chaque région de façon à les rendre précises, vérifiables et contrôlables. Pour chaque modulation des critères d'appréciation objectifs sont définis. Les PDR indiquent aussi le pourcentage précis de majoration appliqué pour chacune de ces modulations ainsi que les règles de cumul.

### **Protéger l'environnement, préserver , restaurer et gérer les ressources naturelles,**

**Le soutien à l'agriculture, dans les zones menacées de déprise** (zones agricoles défavorisées) qui couvrent environ 40% du territoire national, contribue au maintien d'une activité agricole caractérisée par un élevage extensif, des surfaces en herbe et de faibles consommations d'intrants qui jouent un rôle positif sur la préservation de la biodiversité et des paysages, ce qui contribue ainsi à assurer une répartition harmonieuse de l'activité sur le territoire et à la poursuite de l'entretien des milieux.

La définition des zones de montagne figure dans la Loi du 9 janvier 1985 relative au développement et à la protection de la montagne aux articles 3 (métropole et Corse) et 4 (DOM hors Mayotte). Par ailleurs, il est recherché une cohérence au niveau national pour la méthode à appliquer en vue de l'établissement du zonage prévu à l'article 32 du règlement 1305/2013. C'est ainsi que toutes les régions (hexagone , DOM et Corse) devront mentionner dans leur PDR que ce zonage est en cours et qu'il est piloté par le Comité national Etat-Régions en lien avec les comités régionaux Etat-Région. Cette option paraît en effet à privilégier dans la mesure où le zonage a des implications budgétaires importantes au niveau national, l'ICHN étant cofinancée par l'État. Il est important que la méthode pour l'établissement du zonage soit établie au niveau national ce qui permet d'aboutir à une cohérence de la révision au niveau national et à un traitement équitable de l'ensemble du territoire.

Compte tenu de l'absence d'antériorité, l'établissement du zonage pour Mayotte a fait l'objet d'un travail spécifique qui figure dans le DCN puisque comme cela a été précisé ci-dessus, l'établissement de la méthode pour définir le zonage et l'établissement du zonage lui-même relève de la compétence nationale.

**La mesure 13 (paiements en faveur des zones soumises à des contraintes naturelles ou à d'autres contraintes spécifiques)** est d'ouverture obligatoire uniquement sur le territoire hexagonal et cofinancée par le FEADER selon les mêmes modalités. Le DCN définit ainsi de façon détaillée les critères d'attribution et les financements associés (État, FEADER). Pour cette mesure, le DCN décrit de façon exhaustive les deux TO : zones de montagne et zones désignées à l'article 31.5 (anciennes zones défavorisées simples et à handicaps spécifiques), et en particulier les conditions d'éligibilité, les montants d'aide maximum et les fourchettes de modulations de ces montants par le taux de chargement.

L'ensemble des justifications chiffrées des montants de l'ICHN et des modulations par le chargement figureront dans le DCN. Les autorités de gestion doivent préciser dans leur PDR comment l'ICHN s'insère dans leur stratégie. Par ailleurs, les caractéristiques des zones défavorisées de leurs territoires devront être précisées ainsi que le lien avec l'AFOM.

Les PDR doivent également mentionner les montants unitaires de l'aide, les plages de chargement et les modulations des montants associées par sous-zone pédoclimatique. Aucune justification concernant les montants et les chargements n'est nécessaire dans les PDR dans la mesure où les seuils et les fourchettes du cadre national sont respectés. Dans le cas où des montants unitaires ou les fourchettes de chargement dépassent ceux du DCN, les PDR apporteront des éléments en mesure de justifier ces dépassements. Sur cette mesure, qui représente la solidarité nationale à l'égard de territoires fragiles, les critères d'éligibilité sont totalement fixés dans le DCN.

L'intégration dans le DCN des mesures 10, 11 et 12 sera un élément fondamental pour l'atteinte des objectifs de cette priorité. Aussi, afin d'harmoniser les bonnes pratiques et d'avoir des effets positifs sur l'environnement, les cahiers des charges sont définis au niveau national avec l'articulation suivante avec les PDR :

**Pour la mesure 10 :** le DCN définit et décrit la liste exhaustive ainsi que le contenu des cahiers des charges (i.e. TO) qui peuvent être utilisés ou combinés entre eux par les autorités de gestion au sein de leur PDR. En ce qui les concerne, les autorités de gestion doivent dans leur PDR identifier et justifier les enjeux environnementaux et définir les zones dans lesquelles les TO pourront être ouverts au regard de ces enjeux et en cohérence avec l'évaluation stratégique environnementale. Certains TO comportent des critères d'éligibilité, de sélection, des engagements ou des éléments de calcul du montant unitaire qui peuvent être adaptés au niveau régional ou infra-régional. Ces paramètres laissés au choix des autorités de gestion doivent être pour certains définis dans le PDR, le cas échéant cela est précisé dans chaque fiche – opération.

De ce fait, pour la mesure 10, les PDR ne comportent que les éléments de zonage, le choix et la justification des TO utilisés pour répondre à ces enjeux, ainsi que les paramètres devant être fixés au niveau régional.

**Pour la mesure 11** le DCN décrit de façon exhaustive les deux TO (conversion et maintien de l'agriculture biologique) et notamment le contenu du cahier des charges, les conditions d'éligibilité et les montants d'aide. Il précise également les combinaisons autorisées ou non avec d'autres TO. Les autorités de gestion doivent préciser dans leur PDR les liens entre la mesure et les enjeux identifiés au niveau régional, ainsi que les autres mesures du PDR qui peuvent être mobilisées en synergie. Le DCN prévoit la possibilité d'adapter la durée des engagements en 2015 pour les agriculteurs ayant bénéficié du soutien à l'agriculture biologique sur le 1er pilier au cours de la programmation précédente. Pour chaque TO, les autorités de gestion doivent préciser dans leur PDR si cette possibilité est mobilisée ou non.

Pour le TO « Maintien de l'agriculture biologique », les autorités de gestion doivent préciser le cas échéant les principes de sélection qui seront appliqués au niveau régional.

**Pour la mesure 12**, les modalités d'articulation entre le DCN et les PDR sont identiques à celles établies pour les mesures 10 et 11, étant donné que la mesure 12 est composée de TO relevant de ces deux mesures.

La limitation des incidences négatives des activités sur les milieux naturels (trame verte et bleue, zones Natura 2000), en freinant l'artificialisation des espaces, doit être accentuée. Il en est de même pour la

protection des espèces protégées comme le loup. Pour cela il est prévu des TO pour lesquelles la rédaction est courte et centrée sur les points essentiels qu'il est indispensable de retrouver dans toutes les régions concernées de manière à atteindre les objectifs nationaux poursuivis par ces dispositifs et de telle sorte que les régions puissent les intégrer dans leur PDR en apportant les compléments nécessaires pour répondre aux enjeux et spécificités locales.

**Les TO qui permettent de financer la gestion du réseau Natura 2000** (élaboration et révision des documents d'objectifs, animation des documents d'objectifs ; contrats Natura 2000) seront intégrés dans les PDR, sauf pour les régions qui ont prévu de mobiliser du FEDER pour l'animation des documents d'objectifs des sites Natura 2000. En effet, la gestion du réseau Natura 2000 représente un véritable enjeu de développement durable pour des territoires ruraux remarquables. Le développement ou le maintien d'une gestion adaptée des sites Natura 2000 est donc une priorité pour l'ensemble du territoire métropolitain. Les actions soutenues seront ciblées de manière à répondre au mieux aux besoins des territoires. Elles peuvent être programmées pour les DP suivants :

- DP4.a: restaurer, préserver et renforcer la biodiversité, y compris dans les zones relevant de Natura 2000, dans les zones soumises à des contraintes naturelles ou spécifiques et les systèmes agricoles à haute valeur naturelle, et les paysages européens.
- DP6.b: promouvoir le développement local dans les zones rurales.

Comme mentionné dans l'AdP, l'élaboration et la révision des documents de gestion de des sites Natura 2000, les actions de sensibilisation environnementale pour la gestion des sites Natura 2000 (animation), et la contractualisation (restauration des milieux et protection des espèces), contribuent à répondre au défi identifié par la Commission européenne pour la France sur la protection de la biodiversité. Les opérations de gestion du réseau Natura 2000 contribuent à l'objectif de protection de la biodiversité. Elles contribuent donc au thème transversal de préservation de l'environnement.

Dans le cadre de la gestion du réseau Natura 2000, les TO suivants figurent dans le DCN et seront repris dans les PDRR

- rattaché à la sous mesure 7.1 : « établissement et révision des plans de gestion des sites Natura 2000 » ;
- rattaché à la sous mesure 7.6 : « actions de sensibilisation environnementale liées aux sites Natura 2000 (animation )»
- rattaché à la sous-mesure 7.6 ou à la sous-mesure 8.5 : « contrats Natura 2000 ni agricole ni forestier » et« contrats Natura 2000 forestiers ».

**Une aide à l'adaptation de la conduite pastorale des troupeaux soumis au risque de prédation par les grands prédateurs** sera prévue dans tous les PDR des régions concernées. Pour ce dispositif, les PDR feront un renvoi au DCN, soit via un TO dédié, soit comme une partie d'un TO consacré plus largement au pastoralisme. Dans ce deuxième cas, les coûts éligibles et les modalités d'attribution de l'aide dans les zones soumises à un risque de prédation devront être distingués des actions à vocation pastorale hors contexte de prédation.

Les TO des PDR liés au soutien du pastoralisme dans le massif pyrénéen et le TO « contrats Natura 2000 ni agricole ni forestier » pourront être combinés avec le TO « Accompagnement des activités agro-pastorales dans les espaces à haute valeur environnementale » du DCN. Cette possibilité de combinaison

devra être précisée au niveau des TO concernés des PDR.

**La Corse et les RUP** nécessitent une approche ciblée du fait de leurs spécificités : la plupart des mesures qui sont listées ci-dessus figureront également dans leur PDR mais avec des dispositions qui leur sont propres.

En effet, l'Accord de Partenariat accorde une place particulière aux DOM. La mise en œuvre de la programmation FEADER dans les DOM comporte de fortes particularités ce qui se traduit par le fait que le contenu des mesures du DCN ( ICHN, MAEC, installation) devra être adapté dans ces PDR.

Les dispositions relatives aux sites Natura 2000 et à la lutte contre la prédation ne les concernent pas

Le territoire Corse connaît de fortes spécificités liées à son insularité. La loi N°2002-92 du 22 janvier 2002 relative à la Corse attribue à la collectivité territoriale de Corse (CTC) des compétences particulières, notamment dans le domaine agricole où elle stipule que la CTC détermine les grandes orientations du développement agricole, rural et forestier , de la pêche et de l'aquaculture de l'île ce qui explique que le PDRC n'est pas concerné par les dispositions de la partie 5 du DCN.

#### 4. TABLEAU RÉSUMANT, PAR TYPE DE RÉGION ET PAR ANNÉE, LE MONTANT TOTAL DE LA PARTICIPATION DU FEADER POUR L'ÉTAT MEMBRE SUR L'ENSEMBLE DE LA PÉRIODE DE PROGRAMMATION

##### 4.1. 2014FR06RDRN001 - France - National Rural Network Programme

Types de régions	2014	2015	2016	2017	2018	2019	2020	Total
Article 59, paragraphe 3, point a) - Régions moins développées, régions ultrapériphériques et îles mineures de la mer Égée au sens du règlement (CEE) n° 2019/93								<b>0,00</b>
Article 59, paragraphe 3, point c) - Régions en transition autres que celles visées à l'article 59, paragraphe 3, point b)								<b>0,00</b>
Article 59, paragraphe 3, point d) - Autres régions	100 000,00	2 789 688,00	2 900 230,00	4 284 538,00	4 295 487,00	4 307 211,00	4 322 058,00	<b>22 999 212,00</b>
Article 59, paragraphe 4, point e) - Opérations bénéficiant d'un financement provenant de ressources transférées au Feader en application de l'article 7, paragraphe 2, et de l'article 14,								<b>0,00</b>

paragraphe 1, du règlement (UE) n° 1307/2013								
<b>(Dont) Réserve de performance, article 20 du règlement (UE) n° 1303/2013</b>	<b>0,00</b>	<b>0,00</b>	<b>0,00</b>	<b>0,00</b>	<b>0,00</b>	<b>0,00</b>	<b>0,00</b>	<b>0,00</b>
<b>Total</b>	<b>100 000,00</b>	<b>2 789 688,00</b>	<b>2 900 230,00</b>	<b>4 284 538,00</b>	<b>4 295 487,00</b>	<b>4 307 211,00</b>	<b>4 322 058,00</b>	<b>22 999 212,00</b>

#### 4.2. 2014FR06RDNP001 - France - Rural Development Programme (National)

Types de régions	2014	2015	2016	2017	2018	2019	2020	Total
Article 59, paragraphe 3, point a) - Régions moins développées, régions ultrapériphériques et îles mineures de la mer Égée au sens du règlement (CEE) n° 2019/93								<b>0,00</b>
Article 59, paragraphe 3, point c) - Régions en transition autres que celles visées à l'article 59, paragraphe 3, point b)								<b>0,00</b>
Article 59, paragraphe 3, point d) - Autres régions		3 550 018,00	3 449 982,00	0,00	0,00	0,00	0,00	<b>7 000 000,00</b>
Article 59, paragraphe 4, point e) - Opérations bénéficiant d'un financement provenant de ressources transférées au Feader en application de l'article 7, paragraphe 2, et de l'article 14, paragraphe 1, du règlement (UE) n° 1307/2013		120 125 000,00	112 798 320,00	100 125 000,00	100 125 000,00	87 451 680,00	80 125 000,00	<b>600 750 000,00</b>

<b>(Dont) Réserve de performance, article 20 du règlement (UE) n° 1303/2013</b>								<b>0,00</b>
<b>Total</b>	<b>0,00</b>	<b>123 675 018,00</b>	<b>116 248 302,00</b>	<b>100 125 000,00</b>	<b>100 125 000,00</b>	<b>87 451 680,00</b>	<b>80 125 000,00</b>	<b>607 750 000,00</b>



### 4.3. 2014FR06RDRP042 - France - Rural Development Programme (Regional) - Alsace

Types de régions	2014	2015	2016	2017	2018	2019	2020	Total
Article 59, paragraphe 3, point a) - Régions moins développées, régions ultrapériphériques et îles mineures de la mer Égée au sens du règlement (CEE) n° 2019/93								<b>0,00</b>
Article 59, paragraphe 3, point c) - Régions en transition autres que celles visées à l'article 59, paragraphe 3, point b)								<b>0,00</b>
Article 59, paragraphe 3, point d) - Autres régions		22 541 418,00	22 416 361,00	14 140 597,00	13 770 904,00	13 834 991,00	16 621 945,00	<b>103 326 216,00</b>
Article 59, paragraphe 4, point e) - Opérations bénéficiant d'un financement provenant de ressources transférées au Feader en application de l'article 7, paragraphe 2, et de l'article 14, paragraphe 1, du règlement (UE) n° 1307/2013	0,00	2 319 403,00	2 755 152,00	2 735 427,00	2 715 593,00	2 700 090,00	2 684 587,00	<b>15 910 252,00</b>

<b>(Dont) Réserve de performance, article 20 du règlement (UE) n° 1303/2013</b>	<b>0,00</b>	<b>1 356 488,00</b>	<b>1 348 988,00</b>	<b>851 133,00</b>	<b>828 955,00</b>	<b>832 805,00</b>	<b>1 000 030,00</b>	<b>6 218 399,00</b>
<b>Total</b>	<b>0,00</b>	<b>24 860 821,00</b>	<b>25 171 513,00</b>	<b>16 876 024,00</b>	<b>16 486 497,00</b>	<b>16 535 081,00</b>	<b>19 306 532,00</b>	<b>119 236 468,00</b>

#### 4.4. 2014FR06RDRP072 - France - Rural Development Programme (Regional) - Aquitaine

Types de régions	2014	2015	2016	2017	2018	2019	2020	Total
Article 59, paragraphe 3, point a) - Régions moins développées, régions ultrapériphériques et îles mineures de la mer Égée au sens du règlement (CEE) n° 2019/93								<b>0,00</b>
Article 59, paragraphe 3, point c) - Régions en transition autres que celles visées à l'article 59, paragraphe 3, point b)								<b>0,00</b>
Article 59, paragraphe 3, point d) - Autres régions	0,00	115 059 812,00	115 131 455,00	77 402 612,00	77 719 724,00	77 939 444,00	77 524 277,00	<b>540 777 324,00</b>
Article 59, paragraphe 4, point e) - Opérations bénéficiant d'un financement provenant de ressources transférées au Feader en application de l'article 7, paragraphe 2, et de l'article 14, paragraphe 1, du règlement (UE) n° 1307/2013	0,00	7 951 927,00	9 445 864,00	9 378 239,00	9 310 239,00	9 257 087,00	9 203 935,00	<b>54 547 291,00</b>

<b>(Dont) Réserve de performance, article 20 du règlement (UE) n° 1303/2013</b>	<b>0,00</b>	<b>6 924 537,00</b>	<b>6 928 853,00</b>	<b>4 658 271,00</b>	<b>4 677 316,00</b>	<b>4 690 526,00</b>	<b>4 665 659,00</b>	<b>32 545 162,00</b>
<b>Total</b>	<b>0,00</b>	<b>123 011 739,00</b>	<b>124 577 319,00</b>	<b>86 780 851,00</b>	<b>87 029 963,00</b>	<b>87 196 531,00</b>	<b>86 728 212,00</b>	<b>595 324 615,00</b>

#### 4.5. 2014FR06RDRP083 - France - Rural Development Programme (Regional) - Auvergne

Types de régions	2014	2015	2016	2017	2018	2019	2020	Total
Article 59, paragraphe 3, point a) - Régions moins développées, régions ultrapériphériques et îles mineures de la mer Égée au sens du règlement (CEE) n° 2019/93								<b>0,00</b>
Article 59, paragraphe 3, point c) - Régions en transition autres que celles visées à l'article 59, paragraphe 3, point b)	0,00	264 590 884,00	259 393 829,00	165 468 076,00	159 125 714,00	158 954 514,00	131 934 856,00	<b>1 139 467 873,00</b>
Article 59, paragraphe 3, point d) - Autres régions								<b>0,00</b>
Article 59, paragraphe 4, point e) - Opérations bénéficiant d'un financement provenant de ressources transférées au Feader en application de l'article 7, paragraphe 2, et de l'article 14, paragraphe 1, du règlement (UE) n° 1307/2013	0,00	217 074,00	4 612 036,00	10 870 312,00	10 791 493,00	17 066 544,00	19 668 276,00	<b>63 225 735,00</b>

<b>(Dont) Réserve de performance, article 20 du règlement (UE) n° 1303/2013</b>	<b>0,00</b>	<b>15 919 594,00</b>	<b>15 607 806,00</b>	<b>9 957 824,00</b>	<b>9 577 321,00</b>	<b>9 567 106,00</b>	<b>7 946 017,00</b>	<b>68 575 668,00</b>
<b>Total</b>	<b>0,00</b>	<b>264 807 958,00</b>	<b>264 005 865,00</b>	<b>176 338 388,00</b>	<b>169 917 207,00</b>	<b>176 021 058,00</b>	<b>151 603 132,00</b>	<b>1 202 693 608,00</b>

#### 4.6. 2014FR06RDRP025 - France - Rural Development Programme (Regional) - Basse-Normandie

Types de régions	2014	2015	2016	2017	2018	2019	2020	Total
Article 59, paragraphe 3, point a) - Régions moins développées, régions ultrapériphériques et îles mineures de la mer Égée au sens du règlement (CEE) n° 2019/93								<b>0,00</b>
Article 59, paragraphe 3, point c) - Régions en transition autres que celles visées à l'article 59, paragraphe 3, point b)	0,00	57 390 773,00	57 087 320,00	37 243 465,00	36 350 007,00	36 514 307,00	43 317 408,00	<b>267 903 280,00</b>
Article 59, paragraphe 3, point d) - Autres régions								<b>0,00</b>
Article 59, paragraphe 4, point e) - Opérations bénéficiant d'un financement provenant de ressources transférées au Feader en application de l'article 7, paragraphe 2, et de l'article 14, paragraphe 1, du règlement (UE) n° 1307/2013	0,00	5 946 217,00	7 063 339,00	7 012 771,00	6 961 923,00	6 922 177,00	6 882 431,00	<b>40 788 858,00</b>

<b>(Dont) Réserve de performance, article 20 du règlement (UE) n° 1303/2013</b>	<b>0,00</b>	<b>3 453 824,00</b>	<b>3 435 626,00</b>	<b>2 241 600,00</b>	<b>2 188 002,00</b>	<b>2 197 873,00</b>	<b>2 606 080,00</b>	<b>16 123 005,00</b>
<b>Total</b>	<b>0,00</b>	<b>63 336 990,00</b>	<b>64 150 659,00</b>	<b>44 256 236,00</b>	<b>43 311 930,00</b>	<b>43 436 484,00</b>	<b>50 199 839,00</b>	<b>308 692 138,00</b>



#### 4.7. 2014FR06RDRP026 - France - Rural Development Programme (Regional) - Bourgogne

Types de régions	2014	2015	2016	2017	2018	2019	2020	Total
Article 59, paragraphe 3, point a) - Régions moins développées, régions ultrapériphériques et îles mineures de la mer Égée au sens du règlement (CEE) n° 2019/93								<b>0,00</b>
Article 59, paragraphe 3, point c) - Régions en transition autres que celles visées à l'article 59, paragraphe 3, point b)								<b>0,00</b>
Article 59, paragraphe 3, point d) - Autres régions	0,00	105 621 487,00	105 831 339,00	71 202 171,00	71 939 462,00	72 116 629,00	68 751 706,00	<b>495 462 794,00</b>
Article 59, paragraphe 4, point e) - Opérations bénéficiant d'un financement provenant de ressources transférées au Feader en application de l'article 7, paragraphe 2, et de l'article 14, paragraphe 1, du règlement (UE) n° 1307/2013	0,00	6 411 860,00	7 616 463,00	7 561 935,00	7 507 105,00	7 464 247,00	7 421 389,00	<b>43 982 999,00</b>

<b>(Dont) Réserve de performance, article 20 du règlement (UE) n° 1303/2013</b>	<b>0,00</b>	<b>6 356 483,00</b>	<b>6 369 089,00</b>	<b>4 285 062,00</b>	<b>4 329 316,00</b>	<b>4 339 970,00</b>	<b>4 138 115,00</b>	<b>29 818 035,00</b>
<b>Total</b>	<b>0,00</b>	<b>112 033 347,00</b>	<b>113 447 802,00</b>	<b>78 764 106,00</b>	<b>79 446 567,00</b>	<b>79 580 876,00</b>	<b>76 173 095,00</b>	<b>539 445 793,00</b>

#### 4.8. 2014FR06RDRP053 - France - Rural Development Programme (Regional) - Bretagne

Types de régions	2014	2015	2016	2017	2018	2019	2020	Total
Article 59, paragraphe 3, point a) - Régions moins développées, régions ultrapériphériques et îles mineures de la mer Égée au sens du règlement (CEE) n° 2019/93								<b>0,00</b>
Article 59, paragraphe 3, point c) - Régions en transition autres que celles visées à l'article 59, paragraphe 3, point b)								<b>0,00</b>
Article 59, paragraphe 3, point d) - Autres régions	0,00	67 937 078,00	67 307 685,00	41 510 156,00	39 613 025,00	39 846 622,00	53 463 088,00	<b>309 677 654,00</b>
Article 59, paragraphe 4, point e) - Opérations bénéficiant d'un financement provenant de ressources transférées au Feader en application de l'article 7, paragraphe 2, et de l'article 14, paragraphe 1, du règlement (UE) n° 1307/2013	0,00	8 454 137,00	10 042 426,00	9 970 529,00	9 898 235,00	9 841 726,00	9 785 217,00	<b>57 992 270,00</b>

<b>(Dont) Réserve de performance, article 20 du règlement (UE) n° 1303/2013</b>	<b>0,00</b>	<b>4 088 221,00</b>	<b>4 050 467,00</b>	<b>2 498 692,00</b>	<b>2 384 874,00</b>	<b>2 398 906,00</b>	<b>3 215 918,00</b>	<b>18 637 078,00</b>
<b>Total</b>	<b>0,00</b>	<b>76 391 215,00</b>	<b>77 350 111,00</b>	<b>51 480 685,00</b>	<b>49 511 260,00</b>	<b>49 688 348,00</b>	<b>63 248 305,00</b>	<b>367 669 924,00</b>

#### 4.9. 2014FR06RDRP024 - France - Rural Development Programme (Regional) - Centre

Types de régions	2014	2015	2016	2017	2018	2019	2020	Total
Article 59, paragraphe 3, point a) - Régions moins développées, régions ultrapériphériques et îles mineures de la mer Égée au sens du règlement (CEE) n° 2019/93								<b>0,00</b>
Article 59, paragraphe 3, point c) - Régions en transition autres que celles visées à l'article 59, paragraphe 3, point b)								<b>0,00</b>
Article 59, paragraphe 3, point d) - Autres régions	0,00	64 796 495,00	64 652 694,00	43 744 372,00	43 353 121,00	43 509 243,00	47 093 681,00	<b>307 149 606,00</b>
Article 59, paragraphe 4, point e) - Opérations bénéficiant d'un financement provenant de ressources transférées au Feader en application de l'article 7, paragraphe 2, et de l'article 14, paragraphe 1, du règlement (UE) n° 1307/2013	0,00	5 650 234,00	6 711 750,00	6 663 698,00	6 615 381,00	6 577 614,00	6 539 847,00	<b>38 758 524,00</b>

<b>(Dont) Réserve de performance, article 20 du règlement (UE) n° 1303/2013</b>	<b>0,00</b>	<b>3 899 688,00</b>	<b>3 891 070,00</b>	<b>2 632 679,00</b>	<b>2 609 214,00</b>	<b>2 618 597,00</b>	<b>2 833 687,00</b>	<b>18 484 935,00</b>
<b>Total</b>	<b>0,00</b>	<b>70 446 729,00</b>	<b>71 364 444,00</b>	<b>50 408 070,00</b>	<b>49 968 502,00</b>	<b>50 086 857,00</b>	<b>53 633 528,00</b>	<b>345 908 130,00</b>

#### 4.10. 2014FR06RDRP021 - France - Rural Development Programme (Regional) - Champagne-Ardenne

Types de régions	2014	2015	2016	2017	2018	2019	2020	Total
Article 59, paragraphe 3, point a) - Régions moins développées, régions ultrapériphériques et îles mineures de la mer Égée au sens du règlement (CEE) n° 2019/93								<b>0,00</b>
Article 59, paragraphe 3, point c) - Régions en transition autres que celles visées à l'article 59, paragraphe 3, point b)								<b>0,00</b>
Article 59, paragraphe 3, point d) - Autres régions	0,00	37 753 348,00	37 554 837,00	24 238 559,00	23 653 935,00	23 761 039,00	28 209 679,00	<b>175 171 397,00</b>
Article 59, paragraphe 4, point e) - Opérations bénéficiant d'un financement provenant de ressources transférées au Feader en application de l'article 7, paragraphe 2, et de l'article 14, paragraphe 1, du règlement (UE) n° 1307/2013	0,00	3 876 263,00	4 604 501,00	4 571 537,00	4 538 389,00	4 512 480,00	4 486 570,00	<b>26 589 740,00</b>

<b>(Dont) Réserve de performance, article 20 du règlement (UE) n° 1303/2013</b>	<b>0,00</b>	<b>2 271 987,00</b>	<b>2 260 081,00</b>	<b>1 458 885,00</b>	<b>1 423 814,00</b>	<b>1 430 249,00</b>	<b>1 697 181,00</b>	<b>10 542 197,00</b>
<b>Total</b>	<b>0,00</b>	<b>41 629 611,00</b>	<b>42 159 338,00</b>	<b>28 810 096,00</b>	<b>28 192 324,00</b>	<b>28 273 519,00</b>	<b>32 696 249,00</b>	<b>201 761 137,00</b>



#### 4.11. 2014FR06RDRP094 - France - Rural Development Programme (Regional) - Corse

Types de régions	2014	2015	2016	2017	2018	2019	2020	Total
Article 59, paragraphe 3, point a) - Régions moins développées, régions ultrapériphériques et îles mineures de la mer Égée au sens du règlement (CEE) n° 2019/93								<b>0,00</b>
Article 59, paragraphe 3, point c) - Régions en transition autres que celles visées à l'article 59, paragraphe 3, point b)	0,00	28 290 984,00	28 151 916,00	19 133 142,00	18 816 158,00	18 856 867,00	21 146 250,00	<b>134 395 317,00</b>
Article 59, paragraphe 3, point d) - Autres régions								<b>0,00</b>
Article 59, paragraphe 4, point e) - Opérations bénéficiant d'un financement provenant de ressources transférées au Feader en application de l'article 7, paragraphe 2, et de l'article 14, paragraphe 1, du règlement (UE) n° 1307/2013	0,00	1 594 730,00	1 894 335,00	1 880 773,00	1 867 136,00	1 856 476,00	1 845 817,00	<b>10 939 267,00</b>

<b>(Dont) Réserve de performance, article 20 du règlement (UE) n° 1303/2013</b>	<b>0,00</b>	<b>1 702 665,00</b>	<b>1 694 325,00</b>	<b>1 151 496,00</b>	<b>1 132 482,00</b>	<b>1 134 931,00</b>	<b>1 272 305,00</b>	<b>8 088 204,00</b>
<b>Total</b>	<b>0,00</b>	<b>29 885 714,00</b>	<b>30 046 251,00</b>	<b>21 013 915,00</b>	<b>20 683 294,00</b>	<b>20 713 343,00</b>	<b>22 992 067,00</b>	<b>145 334 584,00</b>

#### 4.12. 2014FR06RDRP043 - France - Rural Development Programme (Regional) - Franche-Comté

Types de régions	2014	2015	2016	2017	2018	2019	2020	Total
Article 59, paragraphe 3, point a) - Régions moins développées, régions ultrapériphériques et îles mineures de la mer Égée au sens du règlement (CEE) n° 2019/93								<b>0,00</b>
Article 59, paragraphe 3, point c) - Régions en transition autres que celles visées à l'article 59, paragraphe 3, point b)	0,00	87 189 702,00	87 521 800,00	60 237 781,00	61 339 983,00	61 463 074,00	55 413 301,00	<b>413 165 641,00</b>
Article 59, paragraphe 3, point d) - Autres régions								<b>0,00</b>
Article 59, paragraphe 4, point e) - Opérations bénéficiant d'un financement provenant de ressources transférées au Feader en application de l'article 7, paragraphe 2, et de l'article 14, paragraphe 1, du règlement (UE) n° 1307/2013	0,00	4 454 831,00	5 291 766,00	5 253 880,00	5 215 785,00	5 186 009,00	5 156 232,00	<b>30 558 503,00</b>

<b>(Dont) Réserve de performance, article 20 du règlement (UE) n° 1303/2013</b>	<b>0,00</b>	<b>5 247 387,00</b>	<b>5 267 326,00</b>	<b>3 625 050,00</b>	<b>3 691 196,00</b>	<b>3 698 602,00</b>	<b>3 335 649,00</b>	<b>24 865 210,00</b>
<b>Total</b>	<b>0,00</b>	<b>91 644 533,00</b>	<b>92 813 566,00</b>	<b>65 491 661,00</b>	<b>66 555 768,00</b>	<b>66 649 083,00</b>	<b>60 569 533,00</b>	<b>443 724 144,00</b>

#### 4.13. 2014FR06RDRP001 - France - Rural Development Programme (Regional) - Guadeloupe

Types de régions	2014	2015	2016	2017	2018	2019	2020	Total
Article 59, paragraphe 3, point a) - Régions moins développées, régions ultrapériphériques et îles mineures de la mer Égée au sens du règlement (CEE) n° 2019/93	0,00	27 890 027,00	30 764 825,00	24 851 969,00	28 303 318,00	28 375 369,00	33 839 310,00	<b>174 024 818,00</b>
Article 59, paragraphe 3, point c) - Régions en transition autres que celles visées à l'article 59, paragraphe 3, point b)								<b>0,00</b>
Article 59, paragraphe 3, point d) - Autres régions								<b>0,00</b>
Article 59, paragraphe 4, point e) - Opérations bénéficiant d'un financement provenant de ressources transférées au Feader en application de l'article 7, paragraphe 2, et de l'article 14, paragraphe 1, du règlement (UE) n° 1307/2013								<b>0,00</b>

<b>(Dont) Réserve de performance, article 20 du règlement (UE) n° 1303/2013</b>	<b>0,00</b>	<b>1 680 143,00</b>	<b>1 852 636,00</b>	<b>1 495 660,00</b>	<b>1 702 747,00</b>	<b>1 707 079,00</b>	<b>2 034 929,00</b>	<b>10 473 194,00</b>
<b>Total</b>	<b>0,00</b>	<b>27 890 027,00</b>	<b>30 764 825,00</b>	<b>24 851 969,00</b>	<b>28 303 318,00</b>	<b>28 375 369,00</b>	<b>33 839 310,00</b>	<b>174 024 818,00</b>

#### 4.14. 2014FR06RDRP003 - France - Rural Development Programme (Regional) - Guyane

Types de régions	2014	2015	2016	2017	2018	2019	2020	Total
Article 59, paragraphe 3, point a) - Régions moins développées, régions ultrapériphériques et îles mineures de la mer Égée au sens du règlement (CEE) n° 2019/93	0,00	17 294 789,00	19 143 385,00	15 996 446,00	18 660 633,00	18 706 673,00	22 198 074,00	<b>112 000 000,00</b>
Article 59, paragraphe 3, point c) - Régions en transition autres que celles visées à l'article 59, paragraphe 3, point b)								<b>0,00</b>
Article 59, paragraphe 3, point d) - Autres régions								<b>0,00</b>
Article 59, paragraphe 4, point e) - Opérations bénéficiant d'un financement provenant de ressources transférées au Feader en application de l'article 7, paragraphe 2, et de l'article 14, paragraphe 1, du règlement (UE) n° 1307/2013								<b>0,00</b>

<b>(Dont) Réserve de performance, article 20 du règlement (UE) n° 1303/2013</b>	<b>0,00</b>	<b>1 042 026,00</b>	<b>1 152 945,00</b>	<b>962 710,00</b>	<b>1 122 565,00</b>	<b>1 125 333,00</b>	<b>1 334 826,00</b>	<b>6 740 405,00</b>
<b>Total</b>	<b>0,00</b>	<b>17 294 789,00</b>	<b>19 143 385,00</b>	<b>15 996 446,00</b>	<b>18 660 633,00</b>	<b>18 706 673,00</b>	<b>22 198 074,00</b>	<b>112 000 000,00</b>



#### 4.15. 2014FR06RDRP023 - France - Rural Development Programme (Regional) - Haute-Normandie

Types de régions	2014	2015	2016	2017	2018	2019	2020	Total
Article 59, paragraphe 3, point a) - Régions moins développées, régions ultrapériphériques et îles mineures de la mer Égée au sens du règlement (CEE) n° 2019/93								<b>0,00</b>
Article 59, paragraphe 3, point c) - Régions en transition autres que celles visées à l'article 59, paragraphe 3, point b)								<b>0,00</b>
Article 59, paragraphe 3, point d) - Autres régions	0,00	19 074 604,00	18 897 106,00	11 625 133,00	11 090 009,00	11 155 643,00	14 994 598,00	<b>86 837 093,00</b>
Article 59, paragraphe 4, point e) - Opérations bénéficiant d'un financement provenant de ressources transférées au Feader en application de l'article 7, paragraphe 2, et de l'article 14, paragraphe 1, du règlement (UE) n° 1307/2013	0,00	2 375 373,00	2 821 637,00	2 801 436,00	2 781 123,00	2 765 246,00	2 749 368,00	<b>16 294 183,00</b>

<b>(Dont) Réserve de performance, article 20 du règlement (UE) n° 1303/2013</b>	<b>0,00</b>	<b>1 147 840,00</b>	<b>1 137 193,00</b>	<b>699 774,00</b>	<b>667 670,00</b>	<b>671 612,00</b>	<b>901 956,00</b>	<b>5 226 045,00</b>
<b>Total</b>	<b>0,00</b>	<b>21 449 977,00</b>	<b>21 718 743,00</b>	<b>14 426 569,00</b>	<b>13 871 132,00</b>	<b>13 920 889,00</b>	<b>17 743 966,00</b>	<b>103 131 276,00</b>

#### 4.16. 2014FR06RDRP091 - France - Rural Development Programme (Regional) - Languedoc-Roussillon

Types de régions	2014	2015	2016	2017	2018	2019	2020	Total
Article 59, paragraphe 3, point a) - Régions moins développées, régions ultrapériphériques et îles mineures de la mer Égée au sens du règlement (CEE) n° 2019/93								<b>0,00</b>
Article 59, paragraphe 3, point c) - Régions en transition autres que celles visées à l'article 59, paragraphe 3, point b)	0,00	118 326 086,00	118 435 101,00	76 829 377,00	77 261 467,00	77 472 990,00	76 275 439,00	<b>544 600 460,00</b>
Article 59, paragraphe 3, point d) - Autres régions								<b>0,00</b>
Article 59, paragraphe 4, point e) - Opérations bénéficiant d'un financement provenant de ressources transférées au Feader en application de l'article 7, paragraphe 2, et de l'article 14, paragraphe 1, du règlement (UE) n° 1307/2013	0,00	7 655 249,00	9 093 450,00	9 028 348,00	8 962 884,00	8 911 715,00	8 860 546,00	<b>52 512 192,00</b>

<b>(Dont) Réserve de performance, article 20 du règlement (UE) n° 1303/2013</b>	<b>0,00</b>	<b>7 120 662,00</b>	<b>7 127 220,00</b>	<b>4 623 977,00</b>	<b>4 649 920,00</b>	<b>4 662 639,00</b>	<b>4 590 829,00</b>	<b>32 775 247,00</b>
<b>Total</b>	<b>0,00</b>	<b>125 981 335,00</b>	<b>127 528 551,00</b>	<b>85 857 725,00</b>	<b>86 224 351,00</b>	<b>86 384 705,00</b>	<b>85 135 985,00</b>	<b>597 112 652,00</b>

#### 4.17. 2014FR06RDRP074 - France - Rural Development Programme (Regional) - Limousin

Types de régions	2014	2015	2016	2017	2018	2019	2020	Total
Article 59, paragraphe 3, point a) - Régions moins développées, régions ultrapériphériques et îles mineures de la mer Égée au sens du règlement (CEE) n° 2019/93								<b>0,00</b>
Article 59, paragraphe 3, point c) - Régions en transition autres que celles visées à l'article 59, paragraphe 3, point b)	0,00	114 709 250,00	115 325 032,00	80 296 849,00	82 301 896,00	82 435 972,00	70 784 550,00	<b>545 853 549,00</b>
Article 59, paragraphe 3, point d) - Autres régions								<b>0,00</b>
Article 59, paragraphe 4, point e) - Opérations bénéficiant d'un financement provenant de ressources transférées au Feader en application de l'article 7, paragraphe 2, et de l'article 14, paragraphe 1, du règlement (UE) n° 1307/2013	0,00	4 852 339,00	5 763 954,00	5 722 688,00	5 681 194,00	5 648 760,00	5 616 326,00	<b>33 285 261,00</b>

<b>(Dont) Réserve de performance, article 20 du règlement (UE) n° 1303/2013</b>	<b>0,00</b>	<b>6 903 700,00</b>	<b>6 940 664,00</b>	<b>4 832 058,00</b>	<b>4 952 379,00</b>	<b>4 960 450,00</b>	<b>4 261 409,00</b>	<b>32 850 660,00</b>
<b>Total</b>	<b>0,00</b>	<b>119 561 589,00</b>	<b>121 088 986,00</b>	<b>86 019 537,00</b>	<b>87 983 090,00</b>	<b>88 084 732,00</b>	<b>76 400 876,00</b>	<b>579 138 810,00</b>

#### 4.18. 2014FR06RDRP041 - France - Rural Development Programme (Regional) - Lorraine

Types de régions	2014	2015	2016	2017	2018	2019	2020	Total
Article 59, paragraphe 3, point a) - Régions moins développées, régions ultrapériphériques et îles mineures de la mer Égée au sens du règlement (CEE) n° 2019/93								<b>0,00</b>
Article 59, paragraphe 3, point c) - Régions en transition autres que celles visées à l'article 59, paragraphe 3, point b)	0,00	61 260 394,00	61 211 411,00	42 770 883,00	42 671 943,00	42 808 709,00	44 414 757,00	<b>295 138 097,00</b>
Article 59, paragraphe 3, point d) - Autres régions								<b>0,00</b>
Article 59, paragraphe 4, point e) - Opérations bénéficiant d'un financement provenant de ressources transférées au Feader en application de l'article 7, paragraphe 2, et de l'article 14, paragraphe 1, du règlement (UE) n° 1307/2013	0,00	4 949 711,00	5 879 618,00	5 837 525,00	5 795 198,00	5 762 113,00	5 729 028,00	<b>33 953 193,00</b>

<b>(Dont) Réserve de performance, article 20 du règlement (UE) n° 1303/2013</b>	<b>0,00</b>	<b>3 687 057,00</b>	<b>3 684 127,00</b>	<b>2 573 956,00</b>	<b>2 568 030,00</b>	<b>2 576 250,00</b>	<b>2 672 637,00</b>	<b>17 762 057,00</b>
<b>Total</b>	<b>0,00</b>	<b>66 210 105,00</b>	<b>67 091 029,00</b>	<b>48 608 408,00</b>	<b>48 467 141,00</b>	<b>48 570 822,00</b>	<b>50 143 785,00</b>	<b>329 091 290,00</b>



#### 4.19. 2014FR06RDRP002 - France - Rural Development Programme (Regional) - Martinique

Types de régions	2014	2015	2016	2017	2018	2019	2020	Total
Article 59, paragraphe 3, point a) - Régions moins développées, régions ultrapériphériques et îles mineures de la mer Égée au sens du règlement (CEE) n° 2019/93	0,00	20 882 296,00	23 025 154,00	18 603 832,00	21 207 554,00	21 259 794,00	25 221 370,00	<b>130 200 000,00</b>
Article 59, paragraphe 3, point c) - Régions en transition autres que celles visées à l'article 59, paragraphe 3, point b)								<b>0,00</b>
Article 59, paragraphe 3, point d) - Autres régions								<b>0,00</b>
Article 59, paragraphe 4, point e) - Opérations bénéficiant d'un financement provenant de ressources transférées au Feader en application de l'article 7, paragraphe 2, et de l'article 14, paragraphe 1, du règlement (UE) n° 1307/2013								<b>0,00</b>

<b>(Dont) Réserve de performance, article 20 du règlement (UE) n° 1303/2013</b>	<b>0,00</b>	<b>1 257 981,00</b>	<b>1 386 557,00</b>	<b>1 119 628,00</b>	<b>1 275 856,00</b>	<b>1 278 997,00</b>	<b>1 516 702,00</b>	<b>7 835 721,00</b>
<b>Total</b>	<b>0,00</b>	<b>20 882 296,00</b>	<b>23 025 154,00</b>	<b>18 603 832,00</b>	<b>21 207 554,00</b>	<b>21 259 794,00</b>	<b>25 221 370,00</b>	<b>130 200 000,00</b>

#### 4.20. 2014FR06RDRP006 - France - Rural Development Programme (Regional) - Mayotte

Types de régions	2014	2015	2016	2017	2018	2019	2020	Total
Article 59, paragraphe 3, point a) - Régions moins développées, régions ultrapériphériques et îles mineures de la mer Égée au sens du règlement (CEE) n° 2019/93	4 253 019,00	5 968 684,00	7 693 000,00	8 569 302,00	10 294 712,00	11 169 914,00	12 051 369,00	<b>60 000 000,00</b>
Article 59, paragraphe 3, point c) - Régions en transition autres que celles visées à l'article 59, paragraphe 3, point b)								<b>0,00</b>
Article 59, paragraphe 3, point d) - Autres régions								<b>0,00</b>
Article 59, paragraphe 4, point e) - Opérations bénéficiant d'un financement provenant de ressources transférées au Feader en application de l'article 7, paragraphe 2, et de l'article 14, paragraphe 1, du règlement (UE) n° 1307/2013								<b>0,00</b>

<b>(Dont) Réserve de performance, article 20 du règlement (UE) n° 1303/2013</b>	<b>255 946,32</b>	<b>359 214,16</b>	<b>463 001,05</b>	<b>515 688,48</b>	<b>619 541,02</b>	<b>672 271,76</b>	<b>725 268,37</b>	<b>3 610 931,16</b>
<b>Total</b>	<b>4 253 019,00</b>	<b>5 968 684,00</b>	<b>7 693 000,00</b>	<b>8 569 302,00</b>	<b>10 294 712,00</b>	<b>11 169 914,00</b>	<b>12 051 369,00</b>	<b>60 000 000,00</b>

#### 4.21. 2014FR06RDRP073 - France - Rural Development Programme (Regional) - Midi-Pyrénées

Types de régions	2014	2015	2016	2017	2018	2019	2020	Total
Article 59, paragraphe 3, point a) - Régions moins développées, régions ultrapériphériques et îles mineures de la mer Égée au sens du règlement (CEE) n° 2019/93								<b>0,00</b>
Article 59, paragraphe 3, point c) - Régions en transition autres que celles visées à l'article 59, paragraphe 3, point b)								<b>0,00</b>
Article 59, paragraphe 3, point d) - Autres régions	0,00	279 636 923,00	274 348 156,00	180 068 066,00	173 459 801,00	173 348 285,00	148 430 887,00	<b>1 229 292 118,00</b>
Article 59, paragraphe 4, point e) - Opérations bénéficiant d'un financement provenant de ressources transférées au Feader en application de l'article 7, paragraphe 2, et de l'article 14, paragraphe 1, du règlement (UE) n° 1307/2013	0,00	377 136,00	7 177 912,00	13 417 817,00	13 320 527,00	19 581 140,00	24 168 433,00	<b>78 042 965,00</b>

<b>(Dont) Réserve de performance, article 20 du règlement (UE) n° 1303/2013</b>	<b>0,00</b>	<b>16 825 836,00</b>	<b>16 508 548,00</b>	<b>10 836 168,00</b>	<b>10 439 714,00</b>	<b>10 433 084,00</b>	<b>8 938 138,00</b>	<b>73 981 488,00</b>
<b>Total</b>	<b>0,00</b>	<b>280 014 059,00</b>	<b>281 526 068,00</b>	<b>193 485 883,00</b>	<b>186 780 328,00</b>	<b>192 929 425,00</b>	<b>172 599 320,00</b>	<b>1 307 335 083,00</b>

#### 4.22. 2014FR06RDRP031 - France - Rural Development Programme (Regional) - Nord-Pas-de-Calais

Types de régions	2014	2015	2016	2017	2018	2019	2020	Total
Article 59, paragraphe 3, point a) - Régions moins développées, régions ultrapériphériques et îles mineures de la mer Égée au sens du règlement (CEE) n° 2019/93								<b>0,00</b>
Article 59, paragraphe 3, point c) - Régions en transition autres que celles visées à l'article 59, paragraphe 3, point b)	0,00	22 124 230,00	21 917 796,00	13 521 958,00	12 899 605,00	12 975 944,00	17 440 706,00	<b>100 880 239,00</b>
Article 59, paragraphe 3, point d) - Autres régions								<b>0,00</b>
Article 59, paragraphe 4, point e) - Opérations bénéficiant d'un financement provenant de ressources transférées au Feader en application de l'article 7, paragraphe 2, et de l'article 14, paragraphe 1, du règlement (UE) n° 1307/2013	0,00	2 762 777,00	3 281 823,00	3 258 327,00	3 234 702,00	3 216 235,00	3 197 768,00	<b>18 951 632,00</b>

<b>(Dont) Réserve de performance, article 20 du règlement (UE) n° 1303/2013</b>	<b>0,00</b>	<b>1 331 362,00</b>	<b>1 318 979,00</b>	<b>813 950,00</b>	<b>776 613,00</b>	<b>781 198,00</b>	<b>1 049 092,00</b>	<b>6 071 194,00</b>
<b>Total</b>	<b>0,00</b>	<b>24 887 007,00</b>	<b>25 199 619,00</b>	<b>16 780 285,00</b>	<b>16 134 307,00</b>	<b>16 192 179,00</b>	<b>20 638 474,00</b>	<b>119 831 871,00</b>



#### 4.23. 2014FR06RDRP093 - France - Rural Development Programme (Regional) - PACA

Types de régions	2014	2015	2016	2017	2018	2019	2020	Total
Article 59, paragraphe 3, point a) - Régions moins développées, régions ultrapériphériques et îles mineures de la mer Égée au sens du règlement (CEE) n° 2019/93								<b>0,00</b>
Article 59, paragraphe 3, point c) - Régions en transition autres que celles visées à l'article 59, paragraphe 3, point b)								<b>0,00</b>
Article 59, paragraphe 3, point d) - Autres régions	0,00	95 011 636,00	95 133 200,00	61 511 078,00	61 963 141,00	62 126 548,00	60 457 305,00	<b>436 202 908,00</b>
Article 59, paragraphe 4, point e) - Opérations bénéficiant d'un financement provenant de ressources transférées au Feader en application de l'article 7, paragraphe 2, et de l'article 14, paragraphe 1, du règlement (UE) n° 1307/2013	0,00	5 913 857,00	7 024 900,00	6 974 607,00	6 924 036,00	6 884 506,00	6 844 977,00	<b>40 566 883,00</b>

<b>(Dont) Réserve de performance, article 20 du règlement (UE) n° 1303/2013</b>	<b>0,00</b>	<b>5 717 596,00</b>	<b>5 724 903,00</b>	<b>3 702 049,00</b>	<b>3 729 188,00</b>	<b>3 739 014,00</b>	<b>3 638 894,00</b>	<b>26 251 644,00</b>
<b>Total</b>	<b>0,00</b>	<b>100 925 493,00</b>	<b>102 158 100,00</b>	<b>68 485 685,00</b>	<b>68 887 177,00</b>	<b>69 011 054,00</b>	<b>67 302 282,00</b>	<b>476 769 791,00</b>

#### 4.24. 2014FR06RDRP052 - France - Rural Development Programme (Regional) - Pays de la Loire

Types de régions	2014	2015	2016	2017	2018	2019	2020	Total
Article 59, paragraphe 3, point a) - Régions moins développées, régions ultrapériphériques et îles mineures de la mer Égée au sens du règlement (CEE) n° 2019/93								<b>0,00</b>
Article 59, paragraphe 3, point c) - Régions en transition autres que celles visées à l'article 59, paragraphe 3, point b)								<b>0,00</b>
Article 59, paragraphe 3, point d) - Autres régions	0,00	85 170 827,00	84 463 857,00	52 269 936,00	50 145 919,00	50 425 233,00	65 798 024,00	<b>388 273 796,00</b>
Article 59, paragraphe 4, point e) - Opérations bénéficiant d'un financement provenant de ressources transférées au Feader en application de l'article 7, paragraphe 2, et de l'article 14, paragraphe 1, du règlement (UE) n° 1307/2013	0,00	10 108 713,00	12 007 850,00	11 921 883,00	11 835 439,00	11 767 871,00	11 700 302,00	<b>69 342 058,00</b>

<b>(Dont) Réserve de performance, article 20 du règlement (UE) n° 1303/2013</b>	<b>0,00</b>	<b>5 125 291,00</b>	<b>5 082 884,00</b>	<b>3 146 330,00</b>	<b>3 018 902,00</b>	<b>3 035 680,00</b>	<b>3 958 079,00</b>	<b>23 367 166,00</b>
<b>Total</b>	<b>0,00</b>	<b>95 279 540,00</b>	<b>96 471 707,00</b>	<b>64 191 819,00</b>	<b>61 981 358,00</b>	<b>62 193 104,00</b>	<b>77 498 326,00</b>	<b>457 615 854,00</b>

#### 4.25. 2014FR06RDRP022 - France - Rural Development Programme (Regional) - Picardie

Types de régions	2014	2015	2016	2017	2018	2019	2020	Total
Article 59, paragraphe 3, point a) - Régions moins développées, régions ultrapériphériques et îles mineures de la mer Égée au sens du règlement (CEE) n° 2019/93								<b>0,00</b>
Article 59, paragraphe 3, point c) - Régions en transition autres que celles visées à l'article 59, paragraphe 3, point b)	0,00	25 429 500,00	25 192 582,00	15 517 643,00	14 803 384,00	14 890 992,00	20 015 071,00	<b>115 849 172,00</b>
Article 59, paragraphe 3, point d) - Autres régions								<b>0,00</b>
Article 59, paragraphe 4, point e) - Opérations bénéficiant d'un financement provenant de ressources transférées au Feader en application de l'article 7, paragraphe 2, et de l'article 14, paragraphe 1, du règlement (UE) n° 1307/2013	0,00	3 170 643,00	3 766 315,00	3 739 351,00	3 712 238,00	3 691 044,00	3 669 851,00	<b>21 749 442,00</b>

<b>(Dont) Réserve de performance, article 20 du règlement (UE) n° 1303/2013</b>	<b>0,00</b>	<b>1 530 258,00</b>	<b>1 516 046,00</b>	<b>934 082,00</b>	<b>891 231,00</b>	<b>896 493,00</b>	<b>1 203 947,00</b>	<b>6 972 057,00</b>
<b>Total</b>	<b>0,00</b>	<b>28 600 143,00</b>	<b>28 958 897,00</b>	<b>19 256 994,00</b>	<b>18 515 622,00</b>	<b>18 582 036,00</b>	<b>23 684 922,00</b>	<b>137 598 614,00</b>

#### 4.26. 2014FR06RDRP054 - France - Rural Development Programme (Regional) - Poitou-Charentes

Types de régions	2014	2015	2016	2017	2018	2019	2020	Total
Article 59, paragraphe 3, point a) - Régions moins développées, régions ultrapériphériques et îles mineures de la mer Égée au sens du règlement (CEE) n° 2019/93								<b>0,00</b>
Article 59, paragraphe 3, point c) - Régions en transition autres que celles visées à l'article 59, paragraphe 3, point b)	0,00	74 310 655,00	74 133 824,00	50 205 722,00	49 720 186,00	49 901 412,00	54 259 616,00	<b>352 531 415,00</b>
Article 59, paragraphe 3, point d) - Autres régions								<b>0,00</b>
Article 59, paragraphe 4, point e) - Opérations bénéficiant d'un financement provenant de ressources transférées au Feader en application de l'article 7, paragraphe 2, et de l'article 14, paragraphe 1, du règlement (UE) n° 1307/2013	0,00	6 558 777,00	7 790 982,00	7 735 204,00	7 679 118,00	7 635 278,00	7 591 437,00	<b>44 990 796,00</b>

<b>(Dont) Réserve de performance, article 20 du règlement (UE) n° 1303/2013</b>	<b>0,00</b>	<b>4 472 296,00</b>	<b>4 461 697,00</b>	<b>3 021 544,00</b>	<b>2 992 424,00</b>	<b>3 003 315,00</b>	<b>3 264 835,00</b>	<b>21 216 111,00</b>
<b>Total</b>	<b>0,00</b>	<b>80 869 432,00</b>	<b>81 924 806,00</b>	<b>57 940 926,00</b>	<b>57 399 304,00</b>	<b>57 536 690,00</b>	<b>61 851 053,00</b>	<b>397 522 211,00</b>



#### 4.27. 2014FR06RDRP004 - France - Rural Development Programme (Regional) - Reunion

Types de régions	2014	2015	2016	2017	2018	2019	2020	Total
Article 59, paragraphe 3, point a) - Régions moins développées, régions ultrapériphériques et îles mineures de la mer Égée au sens du règlement (CEE) n° 2019/93	0,00	61 889 832,00	68 203 795,00	55 122 608,00	62 914 603,00	63 062 864,00	74 306 298,00	<b>385 500 000,00</b>
Article 59, paragraphe 3, point c) - Régions en transition autres que celles visées à l'article 59, paragraphe 3, point b)								<b>0,00</b>
Article 59, paragraphe 3, point d) - Autres régions								<b>0,00</b>
Article 59, paragraphe 4, point e) - Opérations bénéficiant d'un financement provenant de ressources transférées au Feader en application de l'article 7, paragraphe 2, et de l'article 14, paragraphe 1, du règlement (UE) n° 1307/2013								<b>0,00</b>

<b>(Dont) Réserve de performance, article 20 du règlement (UE) n° 1303/2013</b>	<b>0,00</b>	<b>3 728 324,00</b>	<b>4 107 173,00</b>	<b>3 317 418,00</b>	<b>3 784 951,00</b>	<b>3 793 865,00</b>	<b>4 468 502,00</b>	<b>23 200 233,00</b>
<b>Total</b>	<b>0,00</b>	<b>61 889 832,00</b>	<b>68 203 795,00</b>	<b>55 122 608,00</b>	<b>62 914 603,00</b>	<b>63 062 864,00</b>	<b>74 306 298,00</b>	<b>385 500 000,00</b>

#### 4.28. 2014FR06RDRP082 - France - Rural Development Programme (Regional) - Rhône-Alpes

Types de régions	2014	2015	2016	2017	2018	2019	2020	Total
Article 59, paragraphe 3, point a) - Régions moins développées, régions ultrapériphériques et îles mineures de la mer Égée au sens du règlement (CEE) n° 2019/93								<b>0,00</b>
Article 59, paragraphe 3, point c) - Régions en transition autres que celles visées à l'article 59, paragraphe 3, point b)								<b>0,00</b>
Article 59, paragraphe 3, point d) - Autres régions	0,00	211 419 527,00	212 204 863,00	142 458 751,00	145 065 216,00	145 356 331,00	131 050 148,00	<b>987 554 836,00</b>
Article 59, paragraphe 4, point e) - Opérations bénéficiant d'un financement provenant de ressources transférées au Feader en application de l'article 7, paragraphe 2, et de l'article 14, paragraphe 1, du règlement (UE) n° 1307/2013	0,00	10 535 762,00	12 515 129,00	12 425 529,00	12 335 434,00	12 265 011,00	12 194 588,00	<b>72 271 453,00</b>

<b>(Dont) Réserve de performance, article 20 du règlement (UE) n° 1303/2013</b>	<b>0,00</b>	<b>12 723 428,00</b>	<b>12 770 579,00</b>	<b>8 573 300,00</b>	<b>8 729 721,00</b>	<b>8 747 237,00</b>	<b>7 888 945,00</b>	<b>59 433 210,00</b>
<b>Total</b>	<b>0,00</b>	<b>221 955 289,00</b>	<b>224 719 992,00</b>	<b>154 884 280,00</b>	<b>157 400 650,00</b>	<b>157 621 342,00</b>	<b>143 244 736,00</b>	<b>1 059 826 289,00</b>

#### 4.29. 2014FR06RDRP011 - France - Rural Development Programme (Regional) - Île-de-France

Types de régions	2014	2015	2016	2017	2018	2019	2020	Total
Article 59, paragraphe 3, point a) - Régions moins développées, régions ultrapériphériques et îles mineures de la mer Égée au sens du règlement (CEE) n° 2019/93								<b>0,00</b>
Article 59, paragraphe 3, point c) - Régions en transition autres que celles visées à l'article 59, paragraphe 3, point b)								<b>0,00</b>
Article 59, paragraphe 3, point d) - Autres régions	0,00	10 637 671,00	10 538 445,00	6 499 570,00	6 200 421,00	6 237 115,00	8 383 212,00	<b>48 496 434,00</b>
Article 59, paragraphe 4, point e) - Opérations bénéficiant d'un financement provenant de ressources transférées au Feader en application de l'article 7, paragraphe 2, et de l'article 14, paragraphe 1, du règlement (UE) n° 1307/2013	0,00	1 327 987,00	1 577 478,00	1 566 184,00	1 554 828,00	1 545 951,00	1 537 075,00	<b>9 109 503,00</b>

<b>(Dont) Réserve de performance, article 20 du règlement (UE) n° 1303/2013</b>	<b>0,00</b>	<b>640 139,00</b>	<b>634 187,00</b>	<b>391 240,00</b>	<b>373 293,00</b>	<b>375 497,00</b>	<b>504 266,00</b>	<b>2 918 622,00</b>
<b>Total</b>	<b>0,00</b>	<b>11 965 658,00</b>	<b>12 115 923,00</b>	<b>8 065 754,00</b>	<b>7 755 249,00</b>	<b>7 783 066,00</b>	<b>9 920 287,00</b>	<b>57 605 937,00</b>



## 5. DESCRIPTION DES MESURES RETENUES

### 5.1. Description des conditions générales, appliquées à plus d'une mesure, y compris, le cas échéant, la définition de la zone rurale, les niveaux de référence, la conditionnalité, l'utilisation prévue des instruments financiers, l'utilisation prévue des avances et les dispositions communes en matière d'investissement, y compris les dispositions des articles 45 et 46 du règlement (UE) n° 1305/2013

#### **Dispositions communes pour les mesures 10, 11 et 12 relatives aux éléments réglementaires de la ligne de base** *Max 31 500 caractères (approx. 9 pages)*

La ligne de base des mesures 10 11 et 12 du développement rural correspond aux pratiques rendues obligatoires par la réglementation qui constituent le niveau d'exigence minimum, au-delà duquel les engagements doivent se situer afin de pouvoir être rémunérés.

Conformément aux articles, 28, 29 et 30 du règlement (CE) n°1305/2013, la ligne de base des types d'opérations relevant des mesures 10, 11 et 12 est de manière générale constituée des exigences réglementaires présentées dans le tableau intitulé " Synthèse des exigences réglementaires constituant la ligne de base des mesures 10, 11 et 12 ".

Néanmoins, certains engagements des types d'opérations détaillés dans la suite du document de cadrage n'ont pas de lien direct avec les pratiques rendues obligatoires. Il est ainsi possible que certains types d'opérations n'aient aucune ligne de base imposée par la réglementation.

Les liens entre le contenu des différentes exigences réglementaires et les types d'opérations des mesures 10, 11 et 12 sont présentés ci-dessous de façon transversale. Le cas échéant, l'interaction entre les engagements concernés et les pratiques obligatoires est détaillée dans chaque type d'opération, afin de justifier d'un niveau d'exigence supérieur.

#### **1. Exigences et normes relatives à la conditionnalité**

Conformément à l'article 93 du Règlement (UE) n°1306/2013, les règles relatives à la conditionnalité sont :

- les ERMG prévues par le droit de l'Union,
- les BCAE.

Ces règles sont établies au niveau national, dont les trois tableaux intitulés "Conditionnalité - domaine environnement", "Conditionnalité - domaine santé publique" et "Conditionnalité - domaine bien-être des animaux" font la synthèse. Les BCAE à ce stade présentées sont susceptibles d'être précisées ou modifiées avant leur notification par la France, conformément au règlement (CE) n°1306/2013 soit après la date de soumission du présent document de cadrage.

Au titre de la conditionnalité, seules les ERMG et BCAE suivantes sont en interaction directe avec certains engagements relevant des mesures 10, 11 et 12 :



- l'ERMG 1 relative à la directive nitrates 91/676/CE
- l'ERMG 4 relative au paquet hygiène
- la BCAE 1 – Établissement des bandes tampons le long des cours d'eau
- la BCAE 4 – Couverture minimale des sols
- la BCAE 7 – Maintien des particularités topographiques
- l'exigence de maintien des pâturages permanents pour les années 2015 et 2016 (dans l'hypothèse d'une baisse du ratio de plus de 5 % en 2014 au niveau national)

Les types d'opérations en lien direct avec ces exigences et normes de la conditionnalité pertinentes sont présentés dans le tableau intitulé "Types d'opérations en interaction avec la conditionnalité".

Ces interactions sont détaillées dans chaque type d'opération, afin de justifier que les engagements vont au-delà de la réglementation.

## **2. Exigences relatives à l'état minimum d'entretien des surfaces agricoles et aux activités minimales sur les surfaces auto-entretenu**

Conformément à l'article 4, paragraphe c), sous ii) du règlement (UE) n°1307/2013, l'état minimum d'entretien des surfaces agricoles établi au niveau national est décrit dans le tableau intitulé "Etat minimum d'entretien des surfaces agricoles".

Ces exigences en matière d'état d'entretien des surfaces agricoles ne présentent pas d'interaction particulière avec les engagements des types d'opérations des mesures 10 à 12.

Conformément à l'article 4, paragraphe c), sous iii) du règlement (UE) n°1307/2013, l'activité minimale sur les surfaces agricoles naturellement conservées, qui est également définie au niveau national, consiste à respecter un chargement minimum de 0,05 UGB / ha ou à réaliser une fauche annuelle.

Les types d'opérations en lien direct avec cette activité minimale d'entretien sont présentés dans le tableau intitulé "Types d'opérations en interaction avec les activités minimale d'entretien".

Ces interactions sont détaillées dans chaque type d'opération, afin de justifier que les engagements vont au-delà de la réglementation.

## **3. Exigences minimales relatives à l'utilisation des engrais et des produits phytopharmaceutiques**

### **a) Exigences minimales relatives à l'utilisation des engrais azotés**

Les exigences minimales relatives à l'utilisation des engrais azotés découlent de la mise en œuvre de la Directive Nitrates (91/676/CEE). La mise en œuvre de cette directive en France a donné lieu depuis 1996 à quatre générations de programme d'actions, qui étaient définis au niveau départemental à partir d'un cadrage national. Suite à une réforme de la réglementation « nitrates » engagée depuis 2011, le cinquième programme d'actions « nitrates » est constitué :

- d'un programme d'actions national, obligatoire sur l'ensemble des zones vulnérables françaises (et donc directement opposable aux exploitants agricoles situés en zones vulnérables)
- et de programmes d'actions régionaux qui viennent compléter et renforcer le socle national de manière proportionnée et adaptée à chaque territoire, pour mieux prendre en compte les spécificités du territoire français.

Le programme d'actions national définit un socle minimal commun à respecter par tout agriculteur ou toute autre personne épandant des fertilisants azotés sur des terres agricoles situées en zone vulnérable. Il comporte huit mesures :

- Mesure 1 : périodes d'interdiction d'épandage des fertilisants azotés.
- Mesure 2 : prescriptions sur le stockage des effluents d'élevage (en bâtiment – capacité de stockage minimale et étanchéité des ouvrages de stockage - et au champ).
- Mesure 3 : limitation de l'épandage des fertilisants azotés afin de garantir l'équilibre de la fertilisation : La recherche de l'équilibre de la fertilisation, qui vise à ce qu'aucun fertilisant azoté ne soit épandu en excès par rapport aux besoins des cultures, compte-tenu des autres apports d'azote par le milieu et notamment par le sol, passe par le calcul du bilan prévisionnel.

Ainsi, le calcul de la dose prévisionnelle d'azote à apporter, en réalisant un calcul de l'équilibre prévisionnel de la fertilisation azotée, puis le respect de cette dose prévisionnelle, est obligatoire pour tout îlot cultural. Le programme d'actions national fixe directement un certain nombre de prescriptions, afin de garantir la cohérence territoriale des prescriptions et de fixer un niveau d'exigence minimal commun (méthode générale de calcul de la dose prévisionnelle d'après la méthode développée par le Comité Français d'Étude et de Développement de la Fertilisation Raisonnée -COMIFER (cf. brochure « calcul de la fertilisation azotée », édition 2013, du COMIFER <http://www.comifer.asso.fr/index.php/publications.html>), règle de calcul de l'objectif de rendement, obligation de réaliser une analyse de sol..).

La déclinaison opérationnelle de la méthode générale est détaillée dans des référentiels régionaux fixés par arrêté préfectoral régional. Ceux-ci indiquent pour chaque culture la méthode de calcul à utiliser par l'agriculteur et fixent les différents paramètres nécessaires au calcul, en s'appuyant sur les propositions d'un groupe régional d'expertise « nitrates » (GREN). Le recours à cette expertise régionale, qui s'appuie sur la méthode nationale définie dans la brochure « calcul de la fertilisation azotée » du COMIFER mais aussi sur les connaissances disponibles localement, permet une prise en compte de la diversité agro-pédo-climatique française. Les arrêtés régionaux fixant les référentiels sont consultables sur les sites Internet des Directions Régionales de l'Alimentation de l'Agriculture et de la Forêt (DRAAF) ou des Directions Régionales de l'Environnement, de l'Aménagement et du Logement (DREAL).

- Mesure 4 : établissement du plan de fumure et du cahier d'enregistrement des pratiques.
- Mesure 5 : limitation de la quantité maximale d'azote contenue dans les effluents d'élevage pouvant être épandue annuellement par chaque exploitation à 170 kg / ha.
- Mesure 6 : conditions d'épandage de fertilisants azotés par rapport aux cours d'eau, et les conditions d'épandage sur sols en fortes pentes et sur sols détremés, inondés, gelés ou enneigés.
- Mesure 7 : maintien d'une couverture végétale (dont les cultures intermédiaires) pour limiter les fuites d'azote pendant les périodes pluvieuses.
- Mesure 8 : implantation et maintien de bandes végétalisées le long de certains cours d'eau et plans d'eau de plus de dix hectares, qui reprend les dispositions de la BCAE 1.

Les programmes d'actions régionaux (PAR) complètent les mesures du programme d'actions national lorsque cela s'avère nécessaire, compte tenu des objectifs de qualité de l'eau, des caractéristiques des sols, du climat régional et des systèmes de production agricole de la région. Les PAR renforcent certaines mesures du programme d'actions national (les mesures 1, 3, 7 et 8) ou le complètent par d'autres mesures utiles pour l'atteinte des objectifs de qualité de l'eau (notamment limitation du solde de la Balance Globale Azotée (BGA), déclaration des flux d'azote, encadrement du retournement des prairies...).

Ces renforcements et compléments peuvent concerner l'ensemble des zones vulnérables de la région ou être ciblés sur des territoires sur lesquels les enjeux de qualité de l'eau sont plus forts (en particulier les zones de captage d'eau potable pollués par les nitrates, ou les bassins versants algues vertes – ces zones sont appelées « zones d'actions renforcées » (ZAR).

En dehors des zones vulnérables, l'arrêté du 22 novembre 1993, relatif au **code des bonnes pratiques agricoles** établissant des recommandations d'utilisation sert de référence aux agriculteurs pour protéger les eaux contre les pollutions par les nitrates d'origine agricole. Ces recommandations portent sur :

- les périodes pendant lesquelles l'épandage est inapproprié,
- les conditions d'épandage sur les sols en forte pente,
- les conditions d'épandage sur les sols détremés, inondés, gelés ou couverts de neige,
- les conditions d'épandage des fertilisants près des eaux de surface,
- les capacités et modes de construction des ouvrages de stockage des effluents d'élevage,
- les modes d'épandage des fertilisants reposant sur la détermination de la dose à épandre afin d'assurer le respect du principe de l'équilibre de la fertilisation et sur l'uniformité de l'épandage,
- la gestion des terres et la couverture végétale du sol
- la réalisation de plans de fumure prévisionnels et la tenue d'un cahier d'épandage

- la gestion de l'irrigation.

Elles couvrent donc le même champ que les mesures du programme d'actions national.

Ainsi, afin de simplifier la définition des exigences minimales relatives à l'utilisation des engrais, conformément au point 9 de l'annexe I du règlement (CE) n°808/2014, **les mesures 1 à 8 du programme d'actions national, parfaitement définies et opposables juridiquement, ont été retenues pour constituer la ligne de base en matière d'utilisation des engrais pour les types d'opérations relevant des mesures 10 et 11, que ceux-ci soient situés ou pas en zone vulnérable.**

Les types d'opérations en lien direct avec ces exigences et normes sont présentés dans le tableau "Types d'opérations en interaction avec les exigences minimales en matière d'utilisation des engrais".

Ces interactions sont détaillées dans chaque type d'opération, afin de justifier que les engagements vont au-delà de la réglementation.

#### *b) Exigences minimales relatives à l'utilisation des engrais phosphatés*

En France, **il n'existe pas de réglementation nationale spécifique relative aux apports phosphatés en agriculture, mais des réglementations locales qui s'appliquent en fonction des enjeux locaux**, là où des problèmes liés au phosphore d'origine agricole ont été identifiés. D'autre part, d'autres réglementations contribuent à la maîtrise des risques de contamination des eaux par le phosphore d'origine agricole, et notamment : les conditions applicables au stockage et à l'épandage des effluents d'élevage (en application des programmes d'actions nitrates et de la réglementation), les bandes tampons le long des cours d'eau (imposées par la BCAE bandes tampons et par les programmes d'actions "nitrates"), etc.

La réglementation locale sur le phosphore, dont les orientations peuvent être définies dans le cadre des SDAGE, s'appuie sur la réglementation nationale en matière d'installations classées et d'épandages soumis à la Loi sur l'eau. Dans ces situations, cette réglementation locale s'applique aux élevages (ICPE) ou aux épandages de boues de station d'épuration et autres effluents (soumis à la Loi sur l'eau) soumis à autorisation et vise l'équilibre de la fertilisation phosphatée des plans d'épandage.

Le seul type d'opération relevant des mesures 10 et 12 en interaction avec cette exigence est **HERBE\_03**. Cette interaction est précisée dans la fiche-opération concernée afin de justifier que les engagements vont au-delà de la réglementation.

#### *c) Exigences minimales relatives à l'utilisation des produits phytopharmaceutiques*

En plus des conditions d'emploi des produits phytopharmaceutiques fixées dans les autorisations de mise sur le marché (AMM), encadrées par le règlement (CE) n°1107/2009, des **textes réglementaires** nationaux viennent encadrer les étapes de la « vie » du produit phytopharmaceutique. Il s'agit notamment de :

- L'arrêté du 12 septembre 2006 qui fixe les conditions générales d'utilisation des produits

phytopharmaceutiques, et en particulier :

- un délai avant récolte ;
- un délai de rentrée dans les parcelles après traitement ;
- des zones non traitées aux abords des points d'eau pour éviter les dérives de produit phytopharmaceutique dans les milieux aquatiques ;
- des conditions de vent à respecter pour éviter les dérives de produits phytopharmaceutiques dans l'air.

Cet arrêté encadre également les conditions de vidange des cuves de pulvérisateurs et des effluents phytosanitaires.

- L'arrêté du 7 avril 2010 qui interdit par principe les mélanges extemporanés.
- La loi grenelle 2 qui interdit la pulvérisation aérienne de produits phytopharmaceutiques. Des dérogations sont néanmoins possibles et sont fixées dans l'arrêté du 23 décembre 2013.
- Le décret n° 2011-1325 du 18 octobre 2011 qui rend obligatoire la détention d'un certificat pour sécuriser l'usage des produits phytopharmaceutiques, dénommé « Certiphyto » :
  - à partir du 1er octobre 2013, pour les professionnels exerçant dans les secteurs de la distribution, de la prestation de services et du conseil ;
  - à partir du 1er octobre 2014, pour les professionnels exerçant pour leur propre compte tels que : les agriculteurs et salariés agricoles.

Ce certificat individuel pour les produits phytopharmaceutiques, dit communément Certiphyto, atteste de connaissances suffisantes pour utiliser les pesticides en sécurité et d'une sensibilisation des professionnels à la limitation de leur usage. Il peut être préparé par : (i) une formation seule, (ii) un test seul, (iii) une formation et un test. Les thèmes étudiés lors des formations qui durent au maximum 2 jours sont les suivants :

- contenu détaillé de la réglementation relative à l'utilisation des produits phytopharmaceutiques
- principes de la prévention des risques pour la santé
- principes de la prévention des risques pour l'environnement
- principes des stratégies visant à limiter le recours aux produits phytopharmaceutiques

Hormis, la détention du Certiphyto, toutes les exigences décrites ci-dessus sont incluses dans les obligations définies au titre de la conditionnalité (ERMG 10).

La réglementation nationale, en dehors de ces conditions d'utilisation des produits phytopharmaceutiques, ne fixe aucune obligation concernant la mise en œuvre de la lutte intégrée contre les ennemis des cultures ou la réduction de l'utilisation des produits phytopharmaceutiques.

Les actions mises en place en France afin de promouvoir cette lutte intégrée et créer les conditions nécessaires à sa mise en œuvre, conformément à la directive 2009/128/CE, relèvent de la sensibilisation,

de l'information, de la formation à destination des exploitants et s'appuient sur des mesures incitatives. L'utilisation des supports et des outils d'aide à la décision produits dans ce cadre se fait exclusivement sur une base volontaire par les exploitants. Ces éléments ont été notifiés à la Commission européenne par la France en mars 2014 dans le « Rapport relatif à la mise en place des conditions nécessaires à la mise en œuvre de la lutte intégrée contre les ennemis des cultures » (en date du 25 février 2014). Ce rapport détaille les actions mises en place conformément à l'article 14, paragraphes 1 et 2, de la directive 2009/128/CE. Les actions principales sont les suivantes :

- Mise à disposition d'informations sur les principes généraux de la lutte intégrée : Le portail Internet dédié à la protection intégrée des cultures : [www.ecophytopic.fr](http://www.ecophytopic.fr) a pour objet de sensibiliser les agriculteurs au sujet de la protection Intégrée des cultures et ainsi de faire évoluer les pratiques vers une réduction de l'utilisation des produits phytopharmaceutiques. Ce site rassemble les outils de la protection intégrée des cultures, afin de les diffuser au plus grand nombre de professionnels et d'inciter ainsi aux changements des pratiques. Les rubriques de ce portail reprennent l'ensemble des principes généraux en matière de lutte intégrée (tels que décrits à l'annexe III de la directive 2009/128/CE).
- Mise en place à l'échelle régionale de méthodes de surveillance des organismes nuisibles (principes 2 et 3 en matière de lutte intégrée): les bulletins de santé du végétal (BSV) donnent chaque semaine un état de la situation sanitaire des cultures. Ces BSV constituent un outil d'aide à la décision. Ils permettent de sensibiliser les exploitants sur les périodes d'émergence des bio-agresseurs et de fournir une analyse de risque régionale. Son objectif est d'inciter les agriculteurs à l'observation de leurs parcelles afin d'éviter les traitements systématiques. Ces BSV sont disponibles sur les sites Internet des Directions Régionale de l'Alimentation de l'Agriculture et de la Forêt (DRAAF).
- Mise à disposition d'informations sur les méthodes de lutte intégrée (principes 4 à 7):
  - Des guides par filière (polyculture, viticulture et prochainement cultures légumières et fruitières) de co-conception de nouveaux systèmes de culture économes en produits phytopharmaceutiques sont téléchargeables sur le site <http://agriculture.gouv.fr/Guides,18096>.
  - Deux réseaux de fermes permettent d'expérimenter et de produire des références sur les systèmes de cultures économes en produits phytopharmaceutiques : le réseau DEPHY d'une part et le réseau des lycées d'enseignement agricole d'autre part.
- Mise en oeuvre de mesures incitatives qui encouragent tous les utilisateurs professionnels à appliquer les principes généraux de la lutte intégrée contre les ennemis des cultures :
  - Les produits de biocontrôle « vert » (non chimiques) ne sont pas pris en compte dans le calcul de l'Indice de Fréquence de traitement (IFT), afin d'inciter les exploitants à l'emploi des produits de biocontrôle.
  - La redevance pour pollutions diffuses, qui existe en France, prend en compte la toxicité et la dangerosité pour l'environnement des substances actives contenues dans les produits phytopharmaceutiques. Elle favorise le recours à des produits moins toxiques pour l'environnement et la santé.
  - Les pratiques de lutte intégrée sont incluses dans les schémas de certifications environnementales des exploitations agricole.

**Au final, l'obligation de détenir un certificat individuel dit « Certiphyto » constitue la seule exigence minimale relative à l'utilisation des produits phytopharmaceutiques qui présente une interaction** avec les engagements des types d'opérations relevant des mesures 10 à 12. Les types d'opérations spécifiquement concernés par cette interaction sont : **PHYTO\_04, 05, 06, 14, 15, et 16.**

**Cette interaction est détaillée dans chaque type d'opération concernée, afin de justifier que les engagements vont au-delà de la réglementation.**

Mis à part cette interaction, les autres types d'opérations des mesures 10 à 12, visant à réduire ou supprimer l'utilisation des produits phytopharmaceutiques, ne comportent **aucun engagement ayant un lien direct avec :**

- **la réglementation relative à ces produits** qui n'encadre que leurs conditions d'utilisation,
- **les outils et supports d'informations mis à disposition des exploitants sur les principes généraux de la lutte intégrée** décrits ci-dessus.

#### **4. Autres exigences obligatoires établies par le droit national**

Des pratiques peuvent-être rendues obligatoires sur certaines zones au titre de la protection de la biodiversité. Il s'agit notamment des zones classées au titre :

- des réserves naturelles qui sont régies par les articles L414-1 à L414-7 et R414-1 à R414-29 du code de l'environnement,
- des arrêtés de protection de biotopes régis par les articles L411-1 à L411-6 et R411-15 à R-411-17 du code de l'environnement.

Dans ces zones, les pratiques rendues obligatoires sont définies localement par des décrets ou arrêtés préfectoraux.

L'ensemble des types d'opération, relevant de la mesure 10.1, exception faite des opérations PRM, PRV, API, ainsi que de les opérations « accompagnement des activités agro-pastorales dans un contexte de prédation » et « accompagnement des activités agro-pastorales dans les espaces à haute valeur environnementale » sont susceptibles d'avoir un lien direct avec ces exigences. Il est donc précisé dans chaque type d'opération que celle-ci ne peut être ouverte sur les zones classées au titre de la protection de la biodiversité.

Mesure / Sous-mesure	Conditionnalité		Etat minimum d'entretien/ Activités minimales	Exigences minimales d'utilisation des fertilisants et produits phytosanitaires	Autres exigences obligatoires établies au niveau national
	ERMG	BCAE			
10	X	X	X	X	X
11	X	X	X	X	X
12.1	X	X	X	X	X
12.3	X	X	X	X	X

Tableau : synthèse des exigences réglementaires constituant la ligne de base des mesures 10, 11 et 12

Domaine	Exigences et normes	Obligations conditionnelles	
Environnement	ERMG 1	Protection des eaux contre les intrants	Le contrôle porte notamment sur l'ensemble des mesures du programme d'action nationale « intrants » mentionnées par le programme d'action régional (cf partie 3 ci-dessous). Respect des protocoles pendant les périodes d'épandage. Présence de capacités de stockage des effluents d'élevage suffisantes et d'installations adéquates. Respect de l'équivalence de la fertilisation azotée en zone vulnérable - présence d'un plan prévisionnel de future, d'un plan d'engagement des produits et raisonnement de l'équivalence sur la base du plan prévisionnel de future et du plan de suivi réalisé par l'exploitant. Réalisation d'une analyse de sol. Respect du plafond annuel de 170 kg d'azote contenu dans les effluents d'élevage épandus par hectare de surface agricole utile. Respect des conditions particulières d'épandage. Régulation d'une couverture automatique et travaillée. Existence d'une bande lanière de 5 m de large minimum le long de chaque cours d'eau et d'une bande de 10 m.
	BCAE 1	La bousillage de bandes lanières le long des cours d'eau	Existence d'une bande lanière de 5 m de large minimum le long de tous les cours d'eau mentionnés au premier alinéa du 1 <sup>er</sup> paragraphe D.115-45 du code rural et de la pêche maritime.
	BCAE 2	Prélevements d'eau à des fins d'irrigation	Présence d'un dispositif adapté aux phases d'arrachage et de réimplantation pour les cultures herbifères, vivaces ou de fourrage. Absence de ruissellement de substances dangereuses dans le milieu naturel. Stockage des effluents d'élevage dans le respect des prescriptions d'équipement par rapport aux points d'eau souterrains. Absence de sol nu pour les surfaces et jachères avec une implantation du couvert avant le 31 mai. Respect d'une limite de semis (date du 31 mai) pour les surfaces en production. Présence d'un couvert végétal entre les phases d'arrachage et de réimplantation pour les cultures herbifères, vivaces ou de fourrage.
	BCAE 3	Protection des eaux souterraines contre la pollution	Présence d'un dispositif adapté aux phases d'arrachage et de réimplantation pour les cultures herbifères, vivaces ou de fourrage.
	BCAE 4	Couverture minimale du sol	Présence d'un couvert végétal entre les phases d'arrachage et de réimplantation pour les cultures herbifères, vivaces ou de fourrage.
	BCAE 5	Présence minimale de la terre en cas de limiter l'érosion	Interruption de travailler les sols dans certaines conditions climatiques.
	BCAE 6	Interruption de brûlage	Interruption de brûlage des chaumes (à l'exception de ceux des cultures de riz).
	ERMG 2	Conservation des habitats	Absence de destruction ou de perturbation intentionnelle d'une ou plusieurs espèces protégées et menacées.
	ERMG 3	Conservation des habitats	Absence de travaux d'aménagement effectués au sein Natura 2000 sans avoir obtenu l'autorisation préalable de l'autorité compétente.
	BCAE 7	Maîtrise des particularités topographiques	Maitrise des particularités topographiques protégées telles que : les haies de minimum 10 mètres de large, les mares et bocquets de plus de 10 ares et de moins de 50 ares (date non indiquée). Interruption de la taille des arbres et des haies sur une période donnée.

Tableau : conditionnalité - domaine environnement

Domaine	Exigences et normes	Obligations conditionnelles	
Santé publique	ERMG 4	Pratiques d'hygiène	Existence d'un registre pour la production végétale destinée à la consommation humaine ou animale, contenant notamment : (I) l'identification de tous les produits végétaux, pharmaceutiques et autres sur les parcelles permanentes ou temporaires, avec les informations relatives à : - l'Etat RC ou l'identification de la parcelle traitée. - la culture produite sur cette parcelle traitée. - le nom commercial du produit utilisé. - la quantité ou le poids du produit utilisé. - la date de traitement. - le ou les dates de récolte. (II) l'identification de toute réception d'engrais minéraux ou de matières ou matières d'origine animale, d'origine végétale et ayant une incidence sur la santé humaine. (III) les résultats de toute analyse d'échantillons prélevés sur des végétaux ou échantillons sur lesquels une inspection pour la santé humaine ou de tests analytiques ont été réalisés par l'exploitant pendant l'année de culture. Existence d'un registre d'élevage. Existence d'un local ou d'une aire de stockage des produits phytosanitaires. Existence d'un plan de stockage des médicaments vétérinaires et d'un équipement adéquat à l'emballage des animaux. Respect des limites maximales de résidus de pesticides. Conservation des données de la file d'information sur le chaîne alimentaire dans le secteur de la viande. Respect des mesures de prophylaxie de police sanitaire. Respect des bonnes pratiques d'hygiène pour le secteur de l'abattage et de la viande. Respect des règles d'hygiène, d'identification et de marquage des veaux phytosanitaires.
	ERMG 5	Pratiques d'hygiène	Respect de l'utilisation de substances interdites ou réglementées.
	ERMG 6	Identification et marquage des produits	Présence et contenu des documents de marquage et de déchargement. Présence des certificats vétérinaires. Indicateurs relatifs à la certification des animaux importés de pays tiers. Respect des règles de marquage des animaux.
	ERMG 7	Identification et marquage des produits	Présence des certificats vétérinaires. Indicateurs relatifs à la certification des animaux importés de pays tiers. Respect des règles de marquage des animaux.
	ERMG 8	Identification et marquage des produits	Présence des certificats vétérinaires. Indicateurs relatifs à la certification des animaux importés de pays tiers. Respect des règles de marquage des animaux.
	ERMG 9	Pratiques d'hygiène	Respect des mesures de police sanitaire. Respect des protocoles de distribution et d'emploi. Respect des protocoles de distribution et d'emploi. Respect des protocoles de distribution et d'emploi. Respect des protocoles de distribution et d'emploi.
	ERMG 10	Utilisation des produits phytosanitaires	Respect des protocoles d'application des produits phytosanitaires. Respect des protocoles d'application des produits phytosanitaires. Respect des protocoles d'application des produits phytosanitaires. Respect des protocoles d'application des produits phytosanitaires.

Tableau : conditionnalité - domaine santé publique

Domaine	Exigences et normes	Obligations conditionnelles	
Bien-être des animaux	ERMG 11	Protection des veaux	Conditions d'arrivage, de transport, d'attente, d'élevage, et de ventilation dans les bâtiments d'élevage.
	ERMG 12	Protection des porcs	Conditions de logement des animaux, présence de matériel sanitaire, présence d'aires de repos des animaux, présence de matériel.
	ERMG 13	Protection animale (pour les élevages veaux, vaches et porcs)	Règles relatives à la santé des animaux, fréquence des visites, dispositions pour la prise en charge des animaux malades ou blessés. Existence des dispositifs d'alarme et d'alarme automatisés. Qualité des aliments. Règles de protection des animaux placés à l'extérieur et d'attente des animaux. Ces obligations générales font l'objet de dispositions particulières pour les veaux et les porcs.

Tableau : conditionnalité - domaine bien-être des animaux

Type de surface agricole	État minimum d'entretien
Terres arables	L'état minimum d'entretien de ces surfaces doit permettre de réaliser un semis directement après un labour, il est notamment caractérisé par l'absence de prédominance d'espèces indésirables (telles que les chardons ou les espèces ligneuses).
Cultures permanentes	Absence de ronce ou de prédominance d'espèces indésirables sur l'inter-rang
Prairies et pâturages permanents	- Présence d'un couvert herbacé et/ou d'éléments adaptés au pâturage - Absence d'éléments pouvant présenter un danger pour les animaux - Absence d'une prédominance d'espèces indésirables

Tableau : état minimum d'entretien des surfaces agricoles



Mesure / Sous-mesure concernées	Types d'opération concernées	Activité minimale sur les surfaces auto-entretenues
10.1, 11 et 12	Systèmes herbagers et pastoraux	SHP_01 et 02
	Systèmes polyculture-élevage	
	Systèmes de grandes cultures	
	Famille COUVER	
	Famille HERBE	Herbe_04, 08 et 13
	Famille IRRIG	
	Famille LINEA	
	Famille MILIEUX	Milieu_03
	Famille PHYTO	
	Famille OUVERT	
	PRM, PRV, API	
	Famille GARD	
Conversion et maintien de l'agriculture biologique		

Tableau : types d'opérations en interaction avec les activités minimale d'entretien

Mesure / Sous-mesure concernées	Types d'opération concernées	Mesure 3	Mesure 4	Mesure 7	Mesure 8	Encadrement du retournement des prairies
10.1, 11 et 12	Systèmes herbagers et pastoraux					SHP_01 et 02
	Systèmes polyculture-élevage	SPE_01, 02 et 03				SPE_01 et 02
	Systèmes grandes cultures	SGC_01, 02 et 03				
	Famille COUVER	Couvr05, 07, 08	Couvr05, 07, 08	Couvr12 et 13	Couvr05, 06, 07, 08	
	Famille HERBE	Herbe_01 et 13	Herbe_01 et 13			Herbe_03, 04, 06, 07, 08, 09, 10, 11, 12, 13
	Famille IRRIG	Irrig_04 et 05		Irrig_04 et 05		
	Famille LINEA					
	Famille MILIEU					Milieu_03
	Famille PHYTO					
	Famille OUVERT					
	PRM, PRV, API					
	Famille GARD					Gard_01
Conversion et maintien de l'agriculture biologique						

Tableau : types d'opérations en interaction avec les exigences minimales en matière d'utilisation des engrais

Mesure / Sous-mesure concernées	Types d'opération concernés	ERMG		BCAE			Maintenance des pâturages permanents
		1	4	1	4	7	
10.1, 11 et 12	Systèmes herbagers et pastoraux					SHP_01 et 02	SHP_01 et 02
	Systèmes polyculture-élevage	SPE_01, 02 et 03	SPE_01, 02 et 03			SPE_03	SPE_01 et 02
	Systèmes de grandes cultures	SGC_01, 02 et 03	SGC_01, 02 et 03				
	Famille COUVER	Couver05, 06, 07, 08, 12 et 13		Couver05, 06, 07, 08	Couver05, 06, 07, 08		
	Famille HERBE	Herbe_01 et 13					Herbe_03, 04, 06, 07, 08, 09, 10, 11, 12, 13
	Famille IRRIG	Irrig_04 et 05					
	Famille LINEA					Linea_01, 02, 03 et 04	
	Famille MILIEUX					Milieu_03 et 04	Milieu_03
	Famille PHYTO		Phyto 04, 05, 06 et 14, 15, 16				
	Famille OUVERT						
	PRM, PRV, API						
	Famille GARD						Gard_01
	Conversion et maintien de l'agriculture biologique						

Tableau : types d'opérations en interaction avec la conditionnalité

## 5.2. Description par mesure

### 5.2.1. M06 - Développement des exploitations agricoles et des entreprises (article 19)

#### 5.2.1.1. Base juridique

1. Article 2, points 1n) et 3 relatifs à la définition du « jeune agriculteur » du Règlement 1035/2013 du PE et du Conseil du 17/12/2013
2. Article 19 relatif au développement des exploitations agricoles et des entreprises du Règlement 1305/2013 du 17/12/2013 du PE et du Conseil
3. Article 41 point b) relatif aux règles relatives à la mise en oeuvre des mesures du Règlement 1305/2013 du 17/12/2013 du PE et du Conseil
4. Article 59 relatif à la participation financière du Règlement 1305/2013 du 17 décembre 2013 du

Parlement Européen et du Conseil

5. Article 65 du règlement 1303/2013 (RC)

6. Article 9 du règlement 1307/2013 concernant la définition de l'agriculteur actif.

7. Articles 2 et 5 du règlement délégué (UE) N°807/2014 de la Commission du 11 mars 2014 complétant le règlement (UE) N°1305/2013 du PE et du Conseil introduisant des dispositions transitoires

8. Code rural et de la pêche maritime : articles L 1, L 330-1 et suivants (Partie législative) et articles D 343-3 et suivants (Partie réglementaire)

9. Les articles pertinents du règlement délégué (UE) N o 807/2014 de la Commission et du Règlement d'exécution (UE) n ° 808/2014 de la Commission

*5.2.1.2. Description générale de la mesure, y compris sa logique d'intervention et sa contribution aux domaines prioritaires et à la réalisation des objectifs transversaux*

Les éléments figurent dans la partie 3 "Présentation générale des relations entre le cadre national, l'accord de partenariat et les programmes de développement rural"

*5.2.1.3. Portée, niveau du soutien, bénéficiaires admissibles et, le cas échéant, méthodologie pour le calcul du montant ou du taux d'aide selon une ventilation par sous-mesure et/ou type d'opération, si nécessaire. Pour chaque type d'opération, spécification des coûts admissibles, des conditions d'admissibilité, des montants et taux d'aide applicables et des principes en matière de définition des critères de sélection*

5.2.1.3.1. dotation jeunes agriculteurs (DJA) (Code: M06.0001)

Sous-mesure:

- 6.1 – Aide au démarrage d'entreprises pour les jeunes agriculteurs

5.2.1.3.1.1. Description du type d'opération

Il s'agit d'une aide au démarrage qui sera versée au minimum en deux fractions sur une durée maximale de 5 ans.

La dotation jeunes agriculteurs est conditionnée à la mise en œuvre d'un plan d'entreprise qui précise notamment la situation initiale et les étapes de développement de l'exploitation.

La date d'installation correspond à la date à laquelle le jeune agriculteur dispose des moyens suffisants pour démarrer son activité tels que définis dans la situation initiale du plan d'entreprise. Elle correspond

ainsi à la mise en œuvre effective du plan d'entreprise et est constatée par l'établissement d'un certificat de conformité qui déclenche le paiement de la première tranche de la DJA. Elle devra être postérieure au dépôt de la demande d'aides à l'installation.

Cette date marquera la fin d'un processus préalable à l'installation qui aura été initié par la validation du plan de professionnalisation personnalisé du candidat à l'installation (ou son agrément dans le cadre d'une acquisition progressive de la capacité agricole) qui confirme l'engagement du candidat à s'inscrire dans une démarche de professionnalisation pour se préparer au mieux à l'exercice de la fonction de chef d'exploitation. Ce processus ne pourra excéder une durée de 2 ans. De façon transitoire, cette durée est portée à 3 ans pour tous les PPP validés avant le 31/12/14.

L'installation comme chef d'exploitation agricole pourra se réaliser :

- **à titre principal (ITP)**, lorsque le revenu agricole du bénéficiaire est au moins égal à 50% de son revenu professionnel global,
- **ou à titre secondaire (ITS)**, lorsque le revenu agricole du bénéficiaire est compris entre 30% et 50% de son revenu professionnel global,
- **ou dans le cadre d'un dispositif d'installation progressive (IP)**, ce qui permet à l'agriculteur de développer progressivement son projet pour disposer, en fin de projet, d'une exploitation viable et d'un revenu agricole au moins égal à 50 % du revenu professionnel global à l'issue du plan d'entreprise. Ce dispositif permet ainsi aux candidats à l'installation d'accéder aux aides à l'installation :
  - s'ils présentent des revenus agricoles inférieurs à 50 % des revenus professionnels globaux à compter de la date d'installation tout en projetant d'atteindre un revenu agricole au moins égal à 50 % du revenu professionnel global à l'issue du plan d'entreprise
  - ou s'ils ne disposent pas, à la date d'installation, d'une exploitation de taille suffisante pour leur permettre d'être affiliés à un régime de protection sociale des personnes non salariées des professions agricoles. Ils bénéficient alors d'un régime de protection sociale dérogatoire et s'engagent à relever du régime de protection sociale des personnes non salariées des professions agricoles (et non plus à titre dérogatoire) à l'issue du plan d'entreprise par l'acquisition progressive de moyens de production supplémentaires au cours du plan d'entreprise.

Pour tenir compte des contraintes propres aux différentes zones d'installation (plaine, zone défavorisée, montagne) tout en veillant à maintenir l'activité agricole dans chacune d'entre elles, les montants de base des DJA sont croissants au regard des contraintes inhérentes aux 3 zones (plaine, zone défavorisée, montagne).

Pour encourager les projets répondant aux enjeux de performance écologique et économique, de compétitivité et de création d'emploi, ou favorisant la transmission des exploitations même au-delà du cadre familial, 3 critères nationaux de modulation ont été introduits (projet agro-écologique, projet générateur de valeur-ajoutée et d'emploi, installation hors cadre familial).

La sollicitation, par les candidats à l'installation, de la dotation jeunes agriculteurs avec les prêts bonifiés n'est pas obligatoire. La mise en œuvre de ces deux aides à l'installation est indépendante mais s'appuie néanmoins sur le plan d'entreprise présenté par le candidat à l'installation en s'inscrivant dans le respect du plafond communautaire total d'aides (tous financeurs confondus) de 70 000 euros (Annexe II du

règlement 1305/2013).

#### 5.2.1.3.1.2. Type de soutien

Il s'agit d'une aide au démarrage en capital (subvention), versée au minimum en 2 fractions sur une durée maximale de 5 ans.

Dans le cas d'une **installation à titre principal** (revenu agricole du bénéficiaire au moins égal à 50% de son revenu professionnel global) ou **d'une installation à titre secondaire** (revenu agricole du bénéficiaire compris entre 30% et 50% de son revenu professionnel global), la première fraction (80% du montant de l'aide) sera versée dès le constat d'installation (certificat de conformité), une vérification de la bonne mise en œuvre sera effectuée à mi-parcours en 3ème année, et la seconde fraction (20% du montant de l'aide) sera versée à l'issue du plan d'entreprise après vérification de la bonne mise en œuvre du projet

Dans le cas d'une **installation progressive** (développement progressif du projet sur la durée du plan d'entreprise pour disposer en fin de projet d'une exploitation viable et d'un revenu agricole au moins égal à 50 % du revenu professionnel global), la première fraction (50 % du montant de l'aide) sera versée dès le constat d'installation (certificat de conformité), la 2ème fraction (30 % du montant de l'aide) sera versée à partir de la 3ème année après vérification de la bonne mise en œuvre à mi-parcours et l'atteinte d'un revenu agricole minimal de 0,5 SMIC, et la dernière fraction (20 % de l'aide) sera versée à l'issue du plan d'entreprise après vérification de la bonne mise en œuvre du projet.

Dans le cas particulier de l'acquisition progressive de la capacité professionnelle agricole permise par l'article 2 point 3 du règlement délégué (UE) n°807/2014 de la Commission du 11 mars 2014, le premier versement sera fractionné en deux parts égales : la première part dès le constat d'installation (certificat de conformité) et la seconde part dès l'obtention du diplôme et de la validation du PPP au plus tard 3 années après la date de décision d'octroi des aides à l'installation.

Dans le cadre de la mise en place de modulations de la DJA, nécessitant une vérification à l'issue du plan d'entreprise, le non respect de leurs conditions d'attribution fera l'objet de reversement des montants perçus lors des premiers versements.

#### 5.2.1.3.1.3. Liens vers d'autres actes législatifs

Les aides à l'installation (Dotation Jeunes Agriculteurs et Prêts Bonifiés) s'inscrivent dans un ensemble plus large d'outils nationaux complémentaires concourant à la politique d'installation-transmission à travers notamment les actions d'accompagnement à l'installation financées par l'État et les collectivités territoriales et notifiées à la Commission dans le cadre des Aides d'État.

Les aides à l'installation s'inscrivent également en lien avec l'article 65 du règlement UE 1303/2013 et l'article 9 du règlement 1307/2013.

#### 5.2.1.3.1.4. Bénéficiaires

Peuvent bénéficier de la dotation jeunes agriculteurs (DJA) les personnes âgées de moins de 40 ans à la date du dépôt de la demande d'aides à l'installation, qui possèdent des connaissances et des compétences professionnelles suffisantes et qui s'installent pour la première fois dans une exploitation agricole comme chefs d'exploitation, à titre individuel ou en société dans les conditions prévues à l'article 2-2 du règlement délégué (UE) n°807/2014.

#### 5.2.1.3.1.5. Coûts admissibles

sans objet

#### 5.2.1.3.1.6. Conditions d'admissibilité

- ▶ Être âgé de moins de 40 ans à la date du dépôt de la demande d'aides à l'installation
- ▶ Être de nationalité française, ou ressortissant d'un autre Etat membre de l'Union européenne, ou ressortissant de pays non membre de l'Union Européenne en justifiant d'un titre de séjour les autorisant à travailler sur le territoire français.
- ▶ S'installer pour la première fois comme chef d'exploitation d'une exploitation à titre individuel ou comme associé-exploitant non salarié d'une société dans les conditions prévues à l'article 2-2 du règlement délégué (UE) n°807/2014.
- ▶ S'installer dans une exploitation qui répond à la définition communautaire de micro ou petite entreprise, compte tenu des dispositions réglementaires de l'article 19.4 du règlement 1305/2013.
- ▶ Justifier au dépôt de la demande d'aides de la capacité professionnelle agricole (CPA), attestée par la possession cumulée de deux éléments :
  - d'un diplôme ou titre de niveau égal ou supérieur au baccalauréat professionnel spécialité « conduite et gestion de l'exploitation agricole » ou au brevet professionnel, option « responsable d'exploitation agricole » procurant une qualification professionnelle correspondant à l'exercice du métier de responsable d'exploitation agricole, y compris d'un diplôme reconnu par un Etat membre de l'UE ou par un Etat partie à l'accord sur l'Espace économique européen, conférant le niveau IV agricole,
  - d'un Plan de Professionnalisation Personnalisé (PPP) validé. Le PPP, dont le contenu minimal est fixé au niveau national, a pour finalité de compléter les compétences du candidat à l'installation déjà conférées par le diplôme afin de se préparer au mieux à l'exercice de la fonction de Chef d'exploitation. Le PPP est établi de façon personnalisée en fonction des capacités et compétences que le candidat a pu acquérir antérieurement par la formation et/ou l'expérience.

Pour un candidat justifiant d'être dans l'obligation de s'installer sans pouvoir satisfaire à la condition de capacité professionnelle agricole, celui-ci devra être titulaire d'un diplôme ou titre d'un niveau équivalent au brevet d'études professionnelles agricoles ou au brevet professionnel agricole ou titulaire d'un diplôme de niveau IV non agricole et s'engager à suivre une formation en vue d'acquérir le diplôme requis et à valider son PPP, dans un délai qui ne peut excéder trois ans à compter de la date de décision d'octroi des

aides à l'installation. Ce candidat s'inscrit alors dans le cadre d'une acquisition progressive de la CPA qui lui est accordé par le Préfet. Ce dispositif s'inscrit dans le cadre de l'article 2(3) du règlement délégué (UE) n°807/2014 du 11 mars 2014. Lors du dépôt de sa demande, le candidat devra justifier de la condition de diplôme, d'un PPP agréé et de l'accord du Préfet relatif à l'acquisition progressive de la CPA.

- ▶ Présenter un plan d'entreprise (PE) qui va se réaliser sur une période de 4 ans. Ce plan d'entreprise devra proposer un projet viable de développement de l'exploitation, permettant d'envisager un revenu prévisionnel agricole minimum d'un SMIC en 4ème année du plan d'entreprise (0,5 SMIC dans le cadre d'une installation à titre secondaire).
- ▶ Conformément à l'article 19.4 du règlement (UE) 1305/2013, respecter le seuil plancher pour l'accès aux aides à l'installation fixé à une taille économique de l'exploitation supérieure ou égale à 10 000 euros de potentiel de production brute standard (PBS) et le seuil plafond fixé à une taille économique de l'exploitation inférieure ou égale à 1 200 000 euros de potentiel de production brute standard par associé-exploitant. Conformément à l'article 5 du règlement délégué (UE) n°807/2014 du 11 mars 2014, la valeur de ce seuil est mesurée en potentiel de production brute standard telle que définie à l'article 5 du règlement (CE) n°1242/2008 . Pour les productions ou activités pour lesquelles le coefficient de PBS n'est pas disponible, un équivalent de la PBS sera calculée sur la base du chiffre d'affaires.
- ▶ Sont exclues de ce type d'opération :
  - les demandes visant majoritairement la production de produits piscicoles et aquacoles, les demandes au sein de la filière équestre ne visant pas majoritairement à la production et l'élevage des équins
  - les demandes pour lesquelles le candidat :
    - est déjà affilié à un régime protection sociale des personnes non salariées des professions agricoles et dispose d'un revenu agricole égal ou supérieur à un SMIC (ou 0,5 SMIC dans le cadre d'une installation à titre secondaire).
    - ou est déjà associé-exploitant d'une société agricole et dispose de plus de 10 % des parts sociales

#### 5.2.1.3.1.7. Principes applicables à l'établissement des critères de sélection

La sélection des dossiers vise à assurer le renouvellement des générations. Elle sera mise en oeuvre à travers un système de points permettant le classement des dossiers ainsi que la fixation d'un seuil minimal pour accéder aux soutiens. Elle s'appuiera sur les principes suivants :

- le projet d'installation au regard du type d'installation (installation à titre principal, installation progressive, installation à titre secondaire) et la nature de l'installation (à titre individuel ou en société)
- l'autonomie de l'exploitation agricole au regard notamment des moyens de production (bâtiments, surface et matériels) dont elle dispose
- l'effet levier de l'aide au démarrage
- les modulations de DJA sollicitées et le concours aux objectifs transversaux d'innovation, de protection de l'environnement et d'adaptation aux changements climatiques

#### 5.2.1.3.1.8. Montants et taux d'aide (applicables)

Le montant de base pour chacun des trois types de zones suivants est défini au niveau régional à l'intérieur d'une fourchette fixée au niveau national :

- zone de plaine (mini 8.000 € - maxi 12.000 €)
- zone défavorisée hors montagne (mini 10.000 € - maxi 17.000 €)
- montagne (15.000 € - maxi 30.000 €)

Ce montant de base fait l'objet de modulations positives sur la base de critères nationaux communs (installation hors cadre familial, projet agro-écologique, projet générateur de valeur ajoutée et d'emploi) et de critères régionaux optionnels.

Le montant de l'aide attribuée dans le cadre d'une installation à titre secondaire correspond à la moitié du montant de l'aide attribuée dans le cadre d'une installation à titre principal.

Le montant de l'aide, cumulé aux prêts bonifiés, ne peut excéder 70 000 euros.

#### 5.2.1.3.1.9. Caractère vérifiable et contrôlable des mesures et/ou types d'opérations

##### 5.2.1.3.1.9.1. *Risque(s) liés à la mise en œuvre des mesures*

Sur la base de la méthode évoquée dans les PDRR à la section 18.1, la mesure est contrôlable sous réserve des informations ci-dessous :

**- les critères d'appréciation à préciser au niveau régional pour la détermination des majorations de l'aide (type d'opération : aide à l'installation DJA) devront être contrôlables :**

- les projets agro-écologiques
- les installations hors cadre familial (pour les conditions fixées en complément du cadre national)
- les projets générateurs de valeur ajoutée et d'emploi
- les critères complémentaires de modulation

De plus, une attention tout particulière devra être portée dans les textes d'applications pour apporter des précisions sur les notions suivantes de la sous-mesure 0601 :

- la nature du revenu agricole à retenir et les modalités de son calcul dans les situations d'installations individuelles ou sociétaires en termes d'objectifs et de vérification d'accès aux aides à l'installation
- les éléments caractérisant la notion de première installation en individuel et en société en lien avec



la vérification du revenu pour les personnes déjà affiliées à un régime protection sociale des personnes non salariées des professions agricoles ou étant associé-exploitant dans une société avec moins de 10% des parts sociales

- les éléments d'appréciation à retenir pour caractériser les installations visant majoritairement la production de produits piscicoles, aquacoles et d'élevages d'équins
- les modalités d'appréciations de la bonne mise en œuvre du projet permettant la mise en paiement de la dernière fraction de l'aide. Les critères d'appréciation retenus devront comporter des éléments mesurables et vérifiables. Les engagements pris par le bénéficiaire devront être bien identifiés entre autres ceux justifiant de la modulation de la DJA
- les éléments à localiser pour déterminer les zones à retenir
- les points constituant les obligations des bénéficiaires liés au plan d'entreprise en lien avec les obligations pour le bénéficiaire d'informer l'administration en cas d'évolution de sa réalisation
- les éléments à prendre en compte pour déterminer la date d'installation dans le cadre d'une installation individuelle ou sociétaire
- **les modalités permettant d'établir le montant des prêts bonifiés à mettre en place lors de l'installation et pendant la durée du plan d'entreprise**

#### *5.2.1.3.1.9.2. Mesures d'atténuation*

Les critères d'appréciation pour la détermination des majorations de la dotation jeunes agriculteurs seront précisés au niveau régional. La contrôlabilité et la vérifiabilité de ces éléments seront évalués dans le cadre des PDRR.

De plus, les notions identifiées ci-dessus seront précisées dans les textes d'application qui seront produits au niveau national.

#### *5.2.1.3.1.9.3. Évaluation globale de la mesure*

Les risques identifiés sur le caractère vérifiable et contrôlable des projets de financement dans le cadre des types d'opérations relevant de la sous-mesure 0601 du cadre national sont d'un niveau acceptable. Les actions d'atténuation listées afin de minimiser les risques permettent de conclure que les critères de la sous-mesure 0601 du cadre national sont vérifiables et contrôlables.

#### *5.2.1.3.1.10. Méthode de calcul du montant ou du taux d'aide, le cas échéant*

Les montants de base tels que définis dans la partie "Montant et Taux d'aide" feront l'objet de

modulation selon les 3 critères nationaux de modulation communs et des critères régionaux optionnels de modulation.

***Critères nationaux de modulation communs :***

Les projets répondant aux trois critères ci-dessous méritent de bénéficier d'une majoration de la DJA octroyée sur la base d'un pourcentage appliqué au montant de base par zone. Ce pourcentage est à fixer par région, selon les modalités suivantes :

**(1) installation hors cadre familial :  $\geq 10$  %**

**(2) projet agro-écologique :  $\geq 10$  %**

**(3) projet générateur de valeur ajoutée et d'emploi :  $\geq 10$  %**

**(1) L'installation hors cadre familial** s'entend comme l'installation sur une exploitation agricole indépendante de l'exploitation d'un parent (ou d'un parent du conjoint lié par un pacs ou un mariage) jusqu'au 3ème degré, collatéraux inclus (au sens des articles 741 et suivants du code civil). Ce critère est vérifié à la date de dépôt de la demande des aides à l'installation.

Des conditions complémentaires peuvent être définies au niveau régional.

**(2) Les projets agro-écologiques** sont les projets visant la double performance économique et écologique et répondant à un ou plusieurs des objectifs suivants :

1. Effectuer des actions (par exemple développement des outils de travail du sol, application localisée, ciblée et optimisée des produits phytosanitaires) basées sur l'initiation et la réalisation d'une démarche de progrès (action de formation, réalisation d'un diagnostic d'ensemble de l'exploitation agricole) ;

2. Modifier ses pratiques culturales de manière à réduire significativement sa consommation d'intrants ;

3. Améliorer ses modes de production en renforçant son autonomie fourragère, en diversifiant son assolement ou en améliorant le pilotage de la gestion de ses intrants ;

4. Adhérer à un Groupement d'Intérêt Économique et Environnemental (GIEE) et ainsi participer à un projet collectif ;

5. Etre en agriculture biologique ou se convertir à l'agriculture biologique ;

Les critères d'appréciation de ces projets sont précisés au niveau régional.

**(3) Les projets générateurs de valeur ajoutés et d'emploi** sont les projets visant une meilleure valorisation des produits (notamment productions sous signes de qualité, commercialisation en circuits courts, et innovation) ou ayant un impact positif sur l'emploi (notamment maintien de l'emploi dans des secteurs en déprise et création d'emploi). Ils répondent à un ou plusieurs des objectifs suivants :

1. Accroître la valeur de la production par l'augmentation de la rentabilité ;

2. Diminuer les charges
3. Développer un atelier de transformation des produits de la ferme jusqu'à l'élaboration d'un produit fini
4. Mettre en place des activités nouvelles ou complémentaires
5. Favoriser les projets ou les productions riches en emplois durables
6. Recourir à l'emploi collectif
7. Améliorer les conditions de travail

Les critères d'appréciation de ces projets sont définis au niveau régional.

Lorsqu'un projet répond à plusieurs critères, le pourcentage de modulation appliqué peut être différent de la somme des pourcentages prévus pour chaque critère. Une règle de plafonnement des cumuls de modulation peut être établie au niveau régional.

***Critères régionaux optionnels :***

***Au niveau régional***, des critères complémentaires de modulation peuvent être définis dans les PDR pour répondre à des enjeux spécifiques identifiés en région.

La règle de plafonnement des cumuls de ces majorations évoquée ci-dessus prend en compte, le cas échéant, ces critères régionaux.

**5.2.1.3.1.11. Informations spécifiques sur l'opération**

Définition de la notion de «petites exploitations» visée à l'article 19, paragraphe 1, point a) iii), du règlement (UE) n° 1305/2013

Sans objet pour ce type d'opération

Définition du seuil plancher et du plafond prévus à l'article 19, paragraphe 4, troisième alinéa, du règlement (UE) n° 1305/2013

Le seuil plancher pour l'accès d'une exploitation à l'aide au démarrage d'entreprises pour les jeunes agriculteurs est égal à 10 000 €.

Le seuil plafond pour l'accès d'une exploitation à l'aide au démarrage d'entreprises pour les jeunes agriculteurs est égal à 1 200 000 € par associé-exploitant.

Ces seuils sont exprimés en potentiel de production brute standard (PBS), conformément à l'article 5

point 2 du Règlement délégué (UE) n°807/2014 de la Commission du 11 mars 2014 complétant le règlement (UE) n°1305/2013 du parlement et du Conseil relatif au soutien au développement rural par le FEADER et introduisant des dispositions transitoires.

Conditions spécifiques de soutien aux jeunes agriculteurs lorsqu'ils ne s'installent pas en qualité de chef d'exploitation exclusif, conformément à l'article 2, paragraphes 1 et 2, du règlement délégué (UE) n° 807/2014

Lorsque le jeune agriculteur s'installe en qualité d'associé-exploitant non salarié d'une société, ce dernier doit être capable d'exercer un contrôle effectif et durable, seul ou conjointement avec d'autres agriculteurs, dans la gestion de cette société qui s'apprécieront en examinant les statuts de celle-ci.

Informations sur l'application du délai de grâce visé à l'article 2, paragraphe 3, du règlement délégué (UE) n° 807/2014

Le candidat doit être titulaire d'un diplôme ou titre de niveau égal ou supérieur au baccalauréat professionnel spécialité « conduite et gestion de l'exploitation agricole » ou au brevet professionnel, option « responsable d'exploitation agricole » procurant une qualification professionnelle correspondant à l'exercice du métier de responsable d'exploitation agricole, y compris d'un diplôme reconnu par un État membre de l'Union européenne ou par un État partie à l'accord sur l'Espace économique européen, conférant le niveau IV agricole,

Néanmoins, tout candidat titulaire d'un diplôme ou titre d'un niveau équivalent au brevet d'études professionnelles agricoles ou au brevet professionnel agricole ou titulaire d'un diplôme de niveau IV non agricole qui :

- justifie être dans l'obligation de s'installer sans pouvoir satisfaire à la condition de capacité professionnelle agricole et
- s'engage à suivre une formation en vue d'acquérir le diplôme requis et à valider son plan de professionnalisation personnalisé, dans un délai qui ne peut excéder trois ans, peut bénéficier des aides à l'installation.

Ce candidat s'inscrit alors dans le cadre d'une acquisition progressive de la capacité professionnelle agricole qui lui est accordée par le Préfet.

Résumé des exigences du plan d'entreprise

**Le plan d'entreprise**, prenant en compte l'ensemble des enjeux économiques, environnementaux et sociaux comprend, en vertu de l'article 5 du règlement délégué (UE) n°807/2014 de la Commission du 11 mars 2014

- un état de la situation initiale de l'exploitation agricole reprise ou nouvellement constituée,
- les étapes et les objectifs pour le développement de l'exploitation,
- les détails des mesures, y compris celles qui sont liées à la durabilité de l'environnement et l'efficacité des ressources, nécessaires au développement des activités de l'exploitation agricole, comme les investissements, la formation, le conseil

Un document type national sera mis à disposition des candidats à l'installation

### **Mise en œuvre du plan d'entreprise**

Elle doit commencer dans un délai de 9 mois à compter de la date de la décision d'octroi, mais peut débuter dès le dépôt de la demande d'aide. En outre, le jeune agriculteur doit pouvoir être considéré comme « agriculteur actif » dans les 18 mois qui suivent la date de l'installation, tel que prévu dans l'article 9 du règlement 1307/2013. Dans le cas où le jeune agriculteur souhaiterait modifier l'économie de son projet au cours du plan, il devra établir un avenant à son plan d'entreprise initial.

Utilisation de la possibilité de combiner différentes mesures par l'intermédiaire du plan d'entreprise donnant accès à ces mesures au jeune agriculteur

Le plan d'entreprise établi dans le cadre d'une demande d'aides à l'installation sert à la fois à la dotation jeunes agriculteurs et aux prêts bonifiés.

Domaines couverts par la diversification

sans objet

### 5.2.1.3.2. prêts bonifiés (Code: M06.0002)

Sous-mesure:

- 6.1 – Aide au démarrage d'entreprises pour les jeunes agriculteurs

#### 5.2.1.3.2.1. Description du type d'opération

Les prêts bonifiés sont destinés à financer les dépenses afférentes à la première installation d'un jeune agriculteur, notamment pour la reprise totale ou partielle d'une exploitation agricole, sa mise en état et son adaptation. La demande d'accès aux prêts bonifiés fait partie intégrante de la demande d'aides à l'installation. Les prêts peuvent être contractés soit directement par le bénéficiaire des aides à l'installation soit par la société dans laquelle il est associé exploitant.

Chaque prêt bonifié sollicité par le bénéficiaire des aides à l'installation, ou par la société dans laquelle il est associé exploitant, fait l'objet d'une demande d'autorisation de financement présentée par un établissement bancaire et validée par le service instructeur sur la base des éléments du plan d'entreprise.

La date d'installation correspond à la date à laquelle le jeune agriculteur dispose des moyens suffisants pour démarrer son activité tels que définis dans la situation initiale du plan d'entreprise. Elle correspond ainsi à la mise en œuvre effective du plan d'entreprise et est constatée par l'établissement d'un certificat de conformité. Elle devra être postérieure au dépôt de la demande d'aides à l'installation.

Cette date marquera la fin d'un processus préalable à l'installation qui aura été initié par la validation du plan de professionnalisation personnalisé du candidat à l'installation (ou son agrément dans le cadre d'une acquisition progressive de la capacité agricole) qui confirme l'engagement du candidat à s'inscrire dans une démarche de professionnalisation pour se préparer au mieux à l'exercice de la fonction de Chef d'Exploitation. Ce processus ne pourra excéder une durée de 2 ans. De façon transitoire, cette durée est portée à 3 ans pour tous les PPP validés avant le 31/12/14.

L'installation comme chef d'exploitation agricole pourra ainsi se réaliser :

- à **titre principal (ITP)**, lorsque le revenu agricole du bénéficiaire est au moins égal à 50% de son revenu professionnel global,
- ou à **titre secondaire (ITS)**, lorsque le revenu agricole du bénéficiaire est compris entre 30% et 50% de son revenu professionnel global,
- ou dans le cadre d'un dispositif d'**installation progressive (IP)**, ce qui permet à l'agriculteur de développer progressivement son projet pour disposer en fin de projet d'une exploitation viable et de revenus agricoles au moins égal à 50 % de son revenu professionnel global) à l'issue du plan d'entreprise.

Ce dispositif permet ainsi aux candidats à l'installation d'accéder aux aides à l'installation :

- s'ils présentent des revenus agricoles inférieurs à 50 % des revenus professionnels globaux à compter de la date d'installation tout en projetant d'atteindre un revenu agricole au moins égal à 50 % du revenu professionnel global à l'issue du plan d'entreprise

- ou s'ils ne disposent pas, à la date d'installation, d'une exploitation de taille suffisante pour leur permettre d'être affiliés à un régime de protection sociale des personnes non salariées des professions agricoles. Ils bénéficient alors d'un régime de protection sociale dérogatoire et s'engagent à ne plus en relever à l'issue du plan d'entreprise par l'acquisition progressive de moyens de production supplémentaires au cours du plan d'entreprise.

La sollicitation, par les candidats à l'installation, des prêts bonifiés avec la dotation jeunes agriculteurs n'est pas obligatoire. La mise en œuvre de ces deux aides à l'installation est indépendante mais s'appuie néanmoins sur le plan d'entreprise présenté par le candidat à l'installation en s'inscrivant dans le respect du plafond communautaire total d'aides (tous financeurs confondus) de 70 000 euros (Annexe II du règlement 1305/2013).

#### 5.2.1.3.2.2. Type de soutien

Il s'agit de la prise en charge d'une partie des intérêts (bonification d'intérêts) des prêts permettant le démarrage et la mise en œuvre du plan d'entreprise. La durée bonifiée de l'ensemble des prêts ne pourra excéder 5 ans à dater du premier paiement de l'aide (sous forme de bonification ou de subvention classique). La bonification des prêts débutera au plus tôt à la date de décision d'octroi des aides à l'installation et s'achèvera au plus tard 5 ans et 9 mois après la date de décision d'octroi des aides à l'installation.

Une vérification de la bonne mise en œuvre du plan d'entreprise sera effectuée à mi-parcours en 3ème année du plan d'entreprise. Une autre sera effectuée à l'issue du plan d'entreprise. En cas de non respect de la bonne mise en œuvre du plan d'entreprise, les prêts pourront être déclassés et ne plus être bonifiés.

#### 5.2.1.3.2.3. Liens vers d'autres actes législatifs

Les aides à l'installation (Dotation Jeunes Agriculteurs et Prêts Bonifiés) s'inscrivent dans un ensemble plus large d'outils nationaux complémentaires concourant à la politique d'installation-transmission à travers notamment les actions d'accompagnement à l'installation financées par l'État et les collectivités territoriales et notifiées à la Commission dans le cadre des Aides d'État.

Les aides à l'installation s'inscrivent également en lien avec l'article 65 du règlement UE 1303/2013 et l'article 9 du règlement 1307/2013.

#### 5.2.1.3.2.4. Bénéficiaires

Peuvent bénéficier des prêts bonifiés, les personnes âgées de moins de 40 ans à la date du dépôt de la demande d'aides à l'installation, qui possèdent des connaissances et des compétences professionnelles suffisantes et qui s'installent pour la première fois dans une exploitation agricole comme chefs d'exploitation à titre individuel ou en société dans les conditions prévues à l'article 2-2 du règlement délégué (UE) n°807/2014.

#### 5.2.1.3.2.5. Coûts admissibles

sans objet

#### 5.2.1.3.2.6. Conditions d'admissibilité

Être âgé de moins de 40 ans à la date du dépôt de la demande d'aides à l'installation

► Être de nationalité française, ou ressortissant d'un autre Etat membre de l'Union européenne, ou ressortissant de pays non membre de l'Union Européenne en justifiant d'un titre de séjour les autorisant à travailler sur le territoire français.

► S'installer pour la première fois comme chef d'exploitation d'une exploitation à titre individuel ou comme associé-exploitant non salarié d'une société dans les conditions prévues à l'article 2-2 du règlement délégué (UE) n°807/2014.

► S'installer dans une exploitation qui répond à la définition communautaire de micro ou petite entreprise, compte tenu des dispositions réglementaires de l'article 19.4 du règlement 1305/2013.

► Justifier au dépôt de la demande d'aides de la capacité professionnelle agricole (CPA), attestée par la possession cumulée de deux éléments :

- d'un diplôme ou titre de niveau égal ou supérieur au baccalauréat professionnel spécialité « conduite et gestion de l'exploitation agricole » ou au brevet professionnel, option « responsable d'exploitation agricole » procurant une qualification professionnelle correspondant à l'exercice du métier de responsable d'exploitation agricole, y compris d'un diplôme reconnu par un Etat membre de l'UE ou par un Etat partie à l'accord sur l'Espace économique européen, conférant le niveau IV agricole,
- d'un Plan de Professionnalisation Personnalisé (PPP) validé. Le PPP, dont le contenu minimal est fixé au niveau national, a pour finalité de compléter les compétences du candidat à l'installation déjà conférées par le diplôme afin de se préparer au mieux à l'exercice de la fonction de Chef d'exploitation. Le PPP est établi de façon personnalisée en fonction des capacités et compétences que le candidat a pu acquérir antérieurement par la formation et/ou l'expérience.

Pour un candidat justifiant d'être dans l'obligation de s'installer sans pouvoir satisfaire à la condition de capacité professionnelle agricole, celui-ci devra être titulaire d'un diplôme ou titre d'un niveau équivalent au brevet d'études professionnelles agricoles ou au brevet professionnel agricole ou titulaire d'un diplôme de niveau IV non agricole et s'engager à suivre une formation en vue d'acquérir le diplôme requis et à valider son PPP, dans un délai qui ne peut excéder trois ans à compter de la date de décision d'octroi des



aides à l'installation. Ce candidat s'inscrit alors dans le cadre d'une acquisition progressive de la CPA qui lui est accordé par le Préfet. Ce dispositif s'inscrit dans le cadre de l'article 2(3) du règlement délégué (UE) n°807/2014 du 11 mars 2014. Lors du dépôt de sa demande, le candidat devra justifier de la condition de diplôme, d'un PPP agréé et de l'accord du Préfet relatif à l'acquisition progressive de la CPA.

- ▶ Présenter un plan d'entreprise (PE) qui va se réaliser sur une période de 4 ans. Ce plan d'entreprise devra proposer un projet viable de développement de l'exploitation, permettant d'envisager un revenu prévisionnel agricole minimum d'un SMIC en 4ème année du plan d'entreprise (0,5 SMIC dans le cadre d'une installation à titre secondaire).
- ▶ Conformément à l'article 19.4 du règlement (UE) 1305/2013, respecter le seuil plancher pour l'accès aux aides à l'installation fixé à une taille économique de l'exploitation supérieure ou égale à 10 000 euros de potentiel de production brute standard (PBS) et le seuil plafond fixé à une taille économique de l'exploitation inférieure ou égale à 1 200 000 euros de potentiel de production brute standard par associé-exploitant. Conformément à l'article 5 du règlement délégué (UE) n°807/2014 du 11 mars 2014, la valeur de ce seuil est mesurée en potentiel de production brute standard telle que définie à l'article 5 du règlement (CE) n°1242/2008. Pour les productions ou activités pour lesquelles le coefficient de PBS n'est pas disponible, un équivalent de la PBS sera calculée sur la base du chiffre d'affaires.
- ▶ Sont exclues de ce type d'opération :
  - les demandes visant majoritairement la production de produits piscicoles et aquacoles, les demandes au sein de la filière équestre ne visant pas majoritairement à la production et l'élevage des équins
  - les demandes pour lesquelles le candidat :
    - est déjà affilié à un régime protection sociale des personnes non salariées des professions agricoles et dispose d'un revenu agricole égal ou supérieur à un SMIC (ou 0,5 SMIC dans le cadre d'une installation à titre secondaire).
    - ou est déjà associé-exploitant d'une société agricole et dispose de plus de 10 % des parts sociales

#### 5.2.1.3.2.7. Principes applicables à l'établissement des critères de sélection

La sélection des dossiers vise à assurer le renouvellement des générations. Elle sera mise en œuvre à travers un système de points permettant le classement des dossiers ainsi que la fixation d'un seuil minimal pour accéder aux soutiens. Elle s'appuiera sur les principes suivants :

- le projet d'installation au regard du type d'installation (installation à titre principal, installation progressive, installation à titre secondaire) et la nature de l'installation (à titre individuel ou en société)
- l'autonomie de l'exploitation agricole au regard notamment des moyens de production (bâtiments, surface et matériels) dont elle dispose
- l'effet levier de l'aide au démarrage
- les modulations de DJA sollicitées et le concours aux objectifs transversaux d'innovation, de protection

de l'environnement et d'adaptation aux changements climatiques

#### 5.2.1.3.2.8. Montants et taux d'aide (applicables)

Le montant de l'aide correspond à la subvention équivalente de l'ensemble des bonifications d'intérêts des prêts qui seront contractés durant la réalisation du plan d'entreprise.

L'aide est soumise à un plafond de 11 800 euros en zone de plaine et à 22 000 euros en zone défavorisée et de montagne.

Le montant de l'aide, cumulé à la dotation jeunes agriculteurs (DJA), ne peut excéder 70 000 euros.

#### 5.2.1.3.2.9. Caractère vérifiable et contrôlable des mesures et/ou types d'opérations

##### 5.2.1.3.2.9.1. Risque(s) liés à la mise en œuvre des mesures

Sur la base de la méthode évoquée dans les PDRR à la section 18.1, la mesure est contrôlable sous réserve des informations ci-dessous :

**- les critères d'appréciation à préciser au niveau régional pour la détermination des majorations de l'aide (type d'opération : aide à l'installation DJA) devront être contrôlables :**

- les projets agro-écologiques
- les installations hors cadre familial (pour les conditions fixées en complément du cadre national)
- les projets générateurs de valeur ajoutée et d'emploi
- les critères complémentaires de modulation

De plus, une attention tout particulière devra être portée dans les textes d'applications pour apporter des précisions sur les notions suivantes de la sous-mesure 0601 :

- la nature du revenu agricole à retenir et les modalités de son calcul dans les situations d'installations individuelles ou sociétaires en termes d'objectifs et de vérification d'accès aux aides à l'installation
- les éléments caractérisant la notion de première installation en individuel et en société en lien avec la vérification du revenu pour les personnes déjà affiliées à un régime protection sociale des personnes non salariées des professions agricoles ou étant associé-exploitant dans une société avec moins de 10% des parts sociales
- les éléments d'appréciation à retenir pour caractériser les installations visant majoritairement la production de produits piscicoles, aquacoles et d'élevages d'équins
- les modalités d'appréciations de la bonne mise en œuvre du projet permettant la mise en paiement

de la dernière fraction de l'aide. Les critères d'appréciation retenus devront comporter des éléments mesurables et vérifiables. Les engagements pris par le bénéficiaire devront être bien identifiés entre autres ceux justifiant de la modulation de la DJA

- les éléments à localiser pour déterminer les zones à retenir
- les points constituant les obligations des bénéficiaires liés au plan d'entreprise en lien avec les obligations pour le bénéficiaire d'informer l'administration en cas d'évolution de sa réalisation
- les éléments à prendre en compte pour déterminer la date d'installation dans le cadre d'une installation individuelle ou sociétaire
- **les modalités permettant d'établir le montant des prêts bonifiés à mettre en place lors de l'installation et pendant la durée du plan d'entreprise**

#### *5.2.1.3.2.9.2. Mesures d'atténuation*

Les critères d'appréciation pour la détermination des majorations de la dotation jeunes agriculteurs seront précisés au niveau régional. La contrôlabilité et la vérifiabilité de ces éléments seront évalués dans le cadre des PDRR.

De plus, les notions identifiées ci-dessus seront précisées dans les textes d'application qui seront produits au niveau national.

#### *5.2.1.3.2.9.3. Évaluation globale de la mesure*

Les risques identifiés sur le caractère vérifiable et contrôlable des projets de financement dans le cadre des types d'opérations relevant de la sous-mesure 0601 du cadre national sont d'un niveau acceptable. Les actions d'atténuation listées afin de minimiser les risques permettent de conclure que les critères de la sous-mesure 0601 du cadre national sont vérifiables et contrôlables.

#### *5.2.1.3.2.10. Méthode de calcul du montant ou du taux d'aide, le cas échéant*

Le taux réglementaire des prêts bonifiés est fixé à 1 % dans les zones défavorisées et à 2,5 % dans les autres zones pendant la durée bonifiée.

Les principales caractéristiques des prêts bonifiés (durée bonifiée, durée totale du prêt, plafond de réalisation et plafond de subvention équivalente) sont fixés par arrêté ministériel.

La bonification d'intérêt est calculée en fonction de la différence entre le taux du marché et le taux réglementaire du prêt bonifié.

#### 5.2.1.3.2.11. Informations spécifiques sur l'opération

Définition de la notion de «petites exploitations» visée à l'article 19, paragraphe 1, point a) iii), du règlement (UE) n° 1305/2013

Sans objet pour ce type d'opération

Définition du seuil plancher et du plafond prévus à l'article 19, paragraphe 4, troisième alinéa, du règlement (UE) n° 1305/2013

Le seuil plancher pour l'accès d'une exploitation à l'aide au démarrage d'entreprises pour les jeunes agriculteurs est égal à 10 000 €.

Le seuil plafond pour l'accès d'une exploitation à l'aide au démarrage d'entreprises pour les jeunes agriculteurs est égal à 1 200 000 € par associé-exploitant.

Ces seuils sont exprimés en potentiel de production brute standard (PBS), conformément à l'article 5 point 2 du Règlement délégué (UE) n°807/2014 de la Commission du 11 mars 2014 complétant le règlement (UE) n°1305/2013 du parlement et du Conseil relatif au soutien au développement rural par le FEADER et introduisant des dispositions transitoires.

Conditions spécifiques de soutien aux jeunes agriculteurs lorsqu'ils ne s'installent pas en qualité de chef d'exploitation exclusif, conformément à l'article 2, paragraphes 1 et 2, du règlement délégué (UE) n° 807/2014

Lorsque le jeune agriculteur s'installe en qualité d'associé-exploitant non salarié d'une société, ce dernier doit être capable d'exercer un contrôle effectif et durable, seul ou conjointement avec d'autres agriculteurs, dans la gestion de cette société qui s'apprécieront en examinant les statuts de celle-ci.

Informations sur l'application du délai de grâce visé à l'article 2, paragraphe 3, du règlement délégué (UE) n° 807/2014

Le candidat doit être titulaire d'un diplôme ou titre de niveau égal ou supérieur au baccalauréat professionnel spécialité « conduite et gestion de l'exploitation agricole » ou au brevet professionnel, option « responsable d'exploitation agricole » procurant une qualification professionnelle correspondant à l'exercice du métier de responsable d'exploitation agricole, y compris d'un diplôme reconnu par un État membre de l'Union européenne ou par un État partie à l'accord sur l'Espace économique européen, conférant le niveau IV agricole,

Néanmoins, tout candidat titulaire d'un diplôme ou titre d'un niveau équivalent au brevet d'études professionnelles agricoles ou au brevet professionnel agricole ou titulaire d'un diplôme de niveau IV non agricole qui :

- justifie être dans l'obligation de s'installer sans pouvoir satisfaire à la condition de capacité professionnelle agricole et
- s'engage à suivre une formation en vue d'acquérir le diplôme requis et à valider son plan de professionnalisation personnalisé, dans un délai qui ne peut excéder trois ans, peut bénéficier des aides à l'installation.

Ce candidat s'inscrit alors dans le cadre d'une acquisition progressive de la capacité professionnelle agricole qui lui est accordée par le Préfet.

### Résumé des exigences du plan d'entreprise

**Le plan d'entreprise** , prenant en compte l'ensemble des enjeux économiques, environnementaux et sociaux comprend, en vertu de l'article 5 du règlement délégué (UE) n°807/2014 de la Commission du 11 mars 2014

- un état de la situation initiale de l'exploitation agricole reprise ou nouvellement constituée,
- les étapes et les objectifs pour le développement de l'exploitation,
- les détails des mesures, y compris celles qui sont liées à la durabilité de l'environnement et l'efficacité des ressources, nécessaires au développement des activités de l'exploitation agricole, comme les investissements, la formation, le conseil

Un document type national sera mis à disposition des candidats à l'installation

### **Mise en oeuvre du plan d'entreprise**

Elle doit commencer dans un délai de 9 mois à compter de la date de la décision d'octroi, mais peut débuter dès le dépôt de la demande d'aide. En outre, le jeune agriculteur doit pouvoir être considéré comme « agriculteur actif » dans les 18 mois qui suivent la date de l'installation, tel que prévu dans l'article 9 du règlement 1307/2013. Dans le cas où le jeune agriculteur souhaiterait modifier l'économie de son projet au cours du plan, il devra établir un avenant à son plan d'entreprise initial.

Utilisation de la possibilité de combiner différentes mesures par l'intermédiaire du plan d'entreprise donnant accès à ces mesures au jeune agriculteur

Le plan d'entreprise établi dans le cadre d'une demande d'aides à l'installation sert à la fois à la dotation jeunes agriculteurs et aux prêts bonifiés.

Domaines couverts par la diversification

sans objet

*5.2.1.4. Caractère vérifiable et contrôlable des mesures et/ou types d'opérations*

5.2.1.4.1. Risque(s) dans la mise en œuvre des mesures

5.2.1.4.2. Mesures d'atténuation

5.2.1.4.3. Évaluation globale de la mesure

*5.2.1.5. Méthode de calcul du montant ou du taux d'aide, le cas échéant*

*5.2.1.6. Informations spécifiques sur la mesure*

Définition de la notion de «petites exploitations» visée à l'article 19, paragraphe 1, point a) iii), du règlement (UE) n° 1305/2013

Définition du seuil plancher et du plafond prévus à l'article 19, paragraphe 4, troisième alinéa, du règlement (UE) n° 1305/2013

Conditions spécifiques de soutien aux jeunes agriculteurs lorsqu'ils ne s'installent pas en qualité de chef d'exploitation exclusif, conformément à l'article 2, paragraphes 1 et 2, du règlement délégué (UE) n° 807/2014

Informations sur l'application du délai de grâce visé à l'article 2, paragraphe 3, du règlement délégué (UE) n° 807/2014

Résumé des exigences du plan d'entreprise

Utilisation de la possibilité de combiner différentes mesures par l'intermédiaire du plan d'entreprise donnant accès à ces mesures au jeune agriculteur

Domaines couverts par la diversification

***Engagements des bénéficiaires de la sous-mesure 6.1 (dotation jeunes agriculteurs et prêts bonifiés)***

• *Engagements généraux :*

- commencer à mettre en œuvre le contenu du plan d'entreprise dans un délai de 9 mois à compter de la date de la décision d'octroi des aides à l'installation et dans un délai de 24 mois ( ou 36 mois pour les PPP validés avant le 31/12/2014) à compter de la validation du PPP (ou de l'agrément du PPP en cas d'acquisition progressive de la capacité professionnelle agricole)
- être « agriculteur actif » dans un délai de 18 mois à compter de la date de l'installation, tel que prévu dans l'article 9 du règlement 1307/2013.
- exercer une activité professionnelle en qualité de chef d'exploitation agricole pendant une durée minimale de 4 ans à compter de la date d'installation
- effectuer les travaux de mise en conformité des équipements repris qui sont exigés par la réglementation relative à la protection de l'environnement et à satisfaire aux normes minimales requises en matière d'hygiène et de bien-être des animaux
- tenir pendant 4 ans une comptabilité de gestion conforme aux normes du plan comptable agricole. En cas d'installation sociétaire, la société se substitue au jeune pour la tenue de cette comptabilité de gestion
- satisfaire aux obligations de publicité FEADER ;
- respecter les engagements du plan d'entreprise et se conformer aux obligations liées aux vérifications et contrôles administratifs relatifs à la mise en œuvre du plan d'entreprise
- informer l'autorité de gestion de toute cessation d'activité ainsi que des modifications intervenant dans la mise en œuvre du projet et nécessitant un avenant
- se soumettre à tout contrôle, sur place, sur pièces, communautaire ou national, pendant la durée des engagements et à l'issue du plan d'entreprise.
- respecter les conditions inhérentes à la forme d'installation choisie : revenu agricole du bénéficiaire au moins égal à 50 % de son revenu professionnel global dans le cadre d'une installation à titre principal, revenu agricole du bénéficiaire au moins égal à 30% de son revenu professionnel global dans le cadre d'une installation à titre secondaire, revenu agricole du bénéficiaire au moins égal à 50 % de son revenu professionnel global à l'issue du plan d'entreprise dans le cadre d'une installation progressive

• *Engagements particuliers :*

*le cas échéant,*

- satisfaire aux engagements particuliers liés aux critères de modulation de la DJA.
- respecter les conditions d'octroi complémentaires fixées par les financeurs.



*en cas d'acquisition progressive de la capacité professionnelle agricole,*

- à acquérir un diplôme ou titre de niveau égal ou supérieur au baccalauréat professionnel option « conduite et gestion de l'exploitation agricole » ou au brevet professionnel option « responsable d'exploitation agricole » dans un délai de 3 ans à compter de la date de décision d'octroi des aides à l'installation
- valider le Plan de Professionnalisation Personnalisé dans un délai de 3 ans à compter de la date de décision d'octroi des aides à l'installation

*en cas d'installation progressive,*

- relever du régime de protection sociale des personnes non salariées des professions agricoles (et non plus à titre dérogatoire) à l'issue du plan d'entreprise.

## 5.2.2. M07 - Services de base et rénovation des villages dans les zones rurales (article 20)

### 5.2.2.1. Base juridique

Article 20 du Règlement (UE) n°1305/2013, sous mesure 20 f) (7-6) et sous mesure 20a) (7-1).

Décret pris en application du Cadre national Etat- Régions (orientations stratégiques et cadre méthodologique).

Articles L414-3 et R414-13 à 18 du Code de l'Environnement.

### 5.2.2.2. Description générale de la mesure, y compris sa logique d'intervention et sa contribution aux domaines prioritaires et à la réalisation des objectifs transversaux

Les éléments figurent dans la partie 3 "Présentation générale des relations entre le cadre national, l'accord de partenariat et les programmes de développement rural"

### 5.2.2.3. Portée, niveau du soutien, bénéficiaires admissibles et, le cas échéant, méthodologie pour le calcul du montant ou du taux d'aide selon une ventilation par sous-mesure et/ou type d'opération, si nécessaire. Pour chaque type d'opération, spécification des coûts admissibles, des conditions d'admissibilité, des montants et taux d'aide applicables et des principes en matière de définition des critères de sélection

#### 5.2.2.3.1. Aide à l'adaptation de la conduite pastorale des troupeaux soumis au risque de prédation par les grands prédateurs (Code: M07.0004)

Sous-mesure:

- 7.6 – Aide aux études et investissements liés à l'entretien, à la restauration et à la réhabilitation du patrimoine culturel et naturel des villages, des paysages ruraux et des sites à haute valeur naturelle, y compris les aspects socio-économiques, ainsi qu'aux actions de sensibilisation environnementale

#### 5.2.2.3.1.1. Description du type d'opération

*Note pour les autorités de gestion des régions : les éléments décrits dans le présent type d'opération seront insérés dans les PDR des régions concernées, soit comme un type d'opération distinct, soit comme une partie d'un type d'opération plus large consacré au pastoralisme. Dans ce deuxième cas, il faudra bien distinguer les coûts éligibles dans les zones à risque de prédation.*

Ce type d'opération peut être combiné avec le type d'opération GARD\_01 "Accompagnement des activités agro-pastorales dans un contexte de prédation" relevant de la mesure 10. La gestion et les dépenses liées aux deux types d'opération sont affectées au type d'opération 7-6, considéré comme le type

d'opération prépondérant, conformément à l'article 11 du règlement d'exécution (UE) n°808/2014.

Le domaine pastoral recouvre de vastes espaces de faible productivité qui sont des territoires naturels fragiles, siège d'une biodiversité floristique et faunistique remarquable et ordinaire. Cette fragilité se traduit également par des risques naturels potentiels dont la prévention passe par la bonne conduite des troupeaux.

L'opération proposée vise à assurer le maintien de l'activité pastorale malgré la contrainte croissante de la prédation. Elle permet d'accompagner les éleveurs dans l'évolution de leurs systèmes d'élevage en limitant les surcoûts liés à la protection des troupeaux contre la prédation, dans un contexte de cohabitation particulièrement difficile entre les activités agro-pastorales et la présence de grands prédateurs.

L'abandon des activités d'élevage sous la pression de la prédation conduirait à une modification substantielle des paysages qu'elles ont aidés à façonner. Cette mesure participe donc au domaine prioritaire 4a) du développement rural à savoir : restaurer, préserver et renforcer la biodiversité, y compris dans les zones relevant de Natura 2000, les zones soumises à des contraintes naturelles ou à d'autres contraintes spécifiques et les zones agricoles à haute valeur naturelle, ainsi que les paysages européens.

Cette opération s'inscrit enfin dans une politique internationale de protection des espèces et dans une politique française d'accompagnement du retour de grands prédateurs (notamment loup, ours et lynx), qui a le double objectif d'assurer un état de conservation favorable à ces espèces et de réduire les contraintes économiques induites pour l'élevage pastoral.

L'objectif de l'opération est d'aider l'exploitant à protéger son troupeau contre la prédation grâce un ensemble d'investissements matériels ou immatériels non productifs imposés ou à choisir parmi une liste, en fonction du risque d'attaque et de la taille des troupeaux à protéger.

L'impact des dégâts causés sur les élevages par le lynx est relativement faible comparativement à celui du loup. Si les dégâts sont plus limités en nombre et en répartition dans l'espace, ils peuvent néanmoins causer un préjudice aux exploitations concernées. Un dispositif de soutien à la protection est alors nécessaire.

#### 5.2.2.3.1.2. Type de soutien

L'aide est apportée sous forme de subventions en euros à des actions réalisées par les bénéficiaires.

#### 5.2.2.3.1.3. Liens vers d'autres actes législatifs

Le loup, l'ours et le lynx sont protégés par la Convention de Berne du 19 septembre 1979 et par la directive européenne 92/43/CEE du 21 mai 1992 dite directive Habitats.

Le loup et l'ours sont également protégés par la Convention de Washington du 3 mars 1973.

#### 5.2.2.3.1.4. Bénéficiaires

- agriculteurs
- associations foncières pastorales
- groupements pastoraux
- groupements d'employeurs
- collectivités locales
- commissions syndicales
- associations d'éleveurs
- pour les études et actions d'animation : structures de développement ou d'animation, associations, à l'exception des bénéficiaires des actions liés aux investissements et aux analyses de vulnérabilité

#### 5.2.2.3.1.5. Coûts admissibles

Les dépenses suivantes sont éligibles :

- analyses de vulnérabilité des exploitations et des territoires
- achat de clôtures mobiles de protection électrifiables et systèmes d'électrification
- achat et pose de parcs de pâturage de protection renforcée électrifiés (la pose nécessite une grande technicité)
- achat de chiens de protection des troupeaux, stérilisation des chiens et tests de comportement
- réalisation d'études permettant de mieux caractériser le risque de prédation des systèmes d'exploitations, d'identifier et d'améliorer les dispositifs de protection

- actions d'animation sur les territoires qui font face au risque de prédation : communication destinée au grand public ou aux exploitants par exemple pour mieux faire accepter et comprendre les contraintes liées à la présence des prédateurs (clôtures électriques, chiens de protection,...)
- actions visant à accompagner l'adaptation des conduites pastorales à la présence des prédateurs
- cabanes pastorales destinées au logement des gardiens et équipement périphérique (pour ce type de dépense, un contrôle croisé sera effectué avec les types d'opération portant sur les investissements pastoraux afin d'éviter tout double financement)

#### 5.2.2.3.1.6. Conditions d'admissibilité

Le zonage est décidé notamment sur la base des constats administratifs d'attaques de prédateurs pour le loup, ou sur la base des zones de présence du prédateur pour l'ours. Les communes d'application du dispositif couvrent les zones de pacage, comme les estives et les parcours d'inter-saison, subissant une pression de prédation ou susceptibles de subir une pression de prédation du fait de la dynamique de colonisation des prédateurs.

#### 5.2.2.3.1.7. Principes applicables à l'établissement des critères de sélection

Les dossiers peuvent être sélectionnés en fonction de critères géographiques définis dans des arrêtés préfectoraux.

#### 5.2.2.3.1.8. Montants et taux d'aide (applicables)

Le taux d'aide est de 80 % et s'élève à 100 % pour les analyses de vulnérabilité, les tests de comportement des chiens de protection et les études.

Des plafonds de dépense sont fixés au niveau national.

#### 5.2.2.3.1.9. Caractère vérifiable et contrôlable des mesures et/ou types d'opérations

##### 5.2.2.3.1.9.1. *Risque(s) liés à la mise en œuvre des mesures*

Cette information est renseignée à l'échelle de la mesure dans la section appropriée du présent cadre

national.

#### 5.2.2.3.1.9.2. Mesures d'atténuation

Cette information est renseignée à l'échelle de la mesure dans la section appropriée du présent cadre national.

#### 5.2.2.3.1.9.3. Évaluation globale de la mesure

Cette information est renseignée à l'échelle de la mesure dans la section appropriée du présent cadre national.

#### 5.2.2.3.1.10. Méthode de calcul du montant ou du taux d'aide, le cas échéant

sans objet

#### 5.2.2.3.1.11. Informations spécifiques sur l'opération

Définition de la notion d'infrastructure «à petite échelle», y compris les infrastructures touristiques à petite échelle visées à l'article 20, paragraphe 1, point e), du règlement (UE) n° 1305/2013

Le cas échéant, dérogation spécifique pour les investissements dans le haut débit et les énergies renouvelables, de sorte que les infrastructures à plus grande échelle puissent également bénéficier d'une aide

Informations sur l'application du délai de grâce visé à l'article 2, paragraphe 3, du règlement délégué (UE) n° 807/2014

Fixation des seuils visés à l'article 13, point e), du [DA RD – C(2014)1460]

### 5.2.2.3.2. Animation des documents de gestion des sites NATURA 2000 (Code: M07.0002)

Sous-mesure:

- 7.6 – Aide aux études et investissements liés à l'entretien, à la restauration et à la réhabilitation du patrimoine culturel et naturel des villages, des paysages ruraux et des sites à haute valeur naturelle, y compris les aspects socio-économiques, ainsi qu'aux actions de sensibilisation environnementale

#### 5.2.2.3.2.1. Description du type d'opération

Pour chaque site Natura 2000, un document d'objectifs (DOCOB) est élaboré localement sous l'égide d'un comité de pilotage (COPIL) rassemblant l'ensemble des acteurs d'un site. Il comprend un diagnostic de l'état de conservation des habitats et espèces ayant justifié la désignation du site, un état des lieux des activités socio-économiques développées sur le territoire ainsi que des mesures visant le maintien, ou la restauration, dans un bon état de conservation des habitats et espèces d'intérêt communautaires. Ces mesures peuvent être de nature réglementaire, administrative ou contractuelle. Elles sont établies sur la base de référentiels technico-économiques identifiant les actions les plus appropriées pour une situation environnementale donnée. Ces référentiels sont élaborés par les ministères de l'écologie et de l'agriculture, en association avec les organisations socioprofessionnelles, les associations de protection de la nature et les autres partenaires.

Au sein de chaque COPIL, une structure porteuse chargée de l'élaboration du DOCOB, puis une fois ce dernier achevé, une structure porteuse chargée de l'animation du DOCOB sont désignées. Le DOCOB est mis en œuvre par un « animateur » qui suit l'évolution des habitats et des espèces, sensibilise les acteurs à la préservation des habitats et espèces présents sur le site, et facilite la mise en place des actions de gestion.

Ce type d'opération permet de financer la mise en œuvre des DOCOB des sites Natura 2000, à travers des actions d'animation telles que prévues par l'article L. 414-2 du code de l'environnement.

Les actions éligibles au titre de ce type d'opération peuvent notamment être les suivantes :

- actions de sensibilisation et de communication auprès des propriétaires ou gestionnaires d'espaces,
- actions de démarchage auprès des propriétaires ou gestionnaires pour la mise en œuvre des mesures contractuelles (contrats Natura 2000, MAEC), et non contractuelles (chartes),
- actions d'appui technique aux bénéficiaires pour le montage de contrats,
- actions de suivi de la mise en œuvre du DOCOB et d'évaluation de la nécessité de mise à jour du DOCOB,
- actions de conduite d'études, d'inventaires et de suivis scientifiques.

Les opérations portent sur les sites Natura 2000 désignés ou proposés à la Commission Européenne (sites d'importance communautaire, propositions de sites d'importance communautaire, zones de protection spéciales ou zones spéciales de conservation). Les sites concernés sont les sites terrestres ou comportant une partie terrestre.

#### 5.2.2.3.2.2. Type de soutien

Les aides sont versées sous forme de subvention.

#### 5.2.2.3.2.3. Liens vers d'autres actes législatifs

Directive 92/43/CEE du conseil, du 21 mai 1992, concernant la conservation des habitats naturels ainsi que de la faune et de la flore sauvages ;

Directive 2009/147/CE du parlement européen et du conseil, du 30 novembre 2009 concernant la conservation des oiseaux sauvages Directive « oiseaux » ;

Code de l'environnement, articles L. 414-2 et R414, 8 à 11.

#### 5.2.2.3.2.4. Bénéficiaires

Sont éligibles les structures porteuses désignées par le comité de pilotage pour mettre en œuvre les documents d'objectifs (collectivités territoriales ou leurs groupements, établissements publics des parcs nationaux) ou à défaut des services de l'État.

Selon les besoins identifiés au niveau territorial, des actions pouvant concerner plusieurs sites Natura 2000, portées par des structures non désignées par le COPIL, mais sélectionnées par l'État après appel d'offre et venant en appui aux structures porteuses en matière d'animation peuvent également être financées (ex : animateur de plan national d'action sur l'ensemble des sites Natura 2000, appui d'une association aux structures animatrices sur la thématique agricole...).

#### 5.2.2.3.2.5. Coûts admissibles

Le soutien concerne

1- les coûts directs

- les dépenses de rémunération supportées par le bénéficiaire nécessaires à la réalisation de l'opération et comportant un lien démontré avec celle ci
- les frais de déplacements
- les frais de sous traitance et prestations de services

2- les coûts indirects selon un taux forfaitaire de 15 % des frais de personnel directs éligibles ( art 68-1-b du RUE 1303/2013)



#### 5.2.2.3.2.6. Conditions d'admissibilité

L'ensemble des sites Natura 2000 a vocation à passer en phase d'animation. Dans le cadre de la mise en œuvre du FEADER, tous les sites terrestres ou comprenant une partie terrestre sont éligibles à l'opération.

#### 5.2.2.3.2.7. Principes applicables à l'établissement des critères de sélection

Aucun principe de sélection n'est défini au niveau national. Des critères de sélection peuvent être éventuellement définis au niveau régional par l'autorité de gestion sur la base d'éléments fournis par l'État en région, avec l'objectif qu'un maximum de sites puissent avoir accès à une animation.

#### 5.2.2.3.2.8. Montants et taux d'aide (applicables)

Le taux d'aide publique est de 100% des dépenses éligibles

#### 5.2.2.3.2.9. Caractère vérifiable et contrôlable des mesures et/ou types d'opérations

##### 5.2.2.3.2.9.1. *Risque(s) liés à la mise en œuvre des mesures*

##### 5.2.2.3.2.9.2. *Mesures d'atténuation*

##### 5.2.2.3.2.9.3. *Évaluation globale de la mesure*

#### 5.2.2.3.2.10. Méthode de calcul du montant ou du taux d'aide, le cas échéant

#### 5.2.2.3.2.11. Informations spécifiques sur l'opération

Définition de la notion d'infrastructure «à petite échelle», y compris les infrastructures touristiques à petite échelle visées à l'article 20, paragraphe 1, point e), du règlement (UE) n° 1305/2013

Le cas échéant, dérogation spécifique pour les investissements dans le haut débit et les énergies renouvelables, de sorte que les infrastructures à plus grande échelle puissent également bénéficier d'une aide

Informations sur l'application du délai de grâce visé à l'article 2, paragraphe 3, du règlement délégué (UE) n° 807/2014

Fixation des seuils visés à l'article 13, point e), du [DA RD – C(2014)1460]

### 5.2.2.3.3. Contrats NATURA 2000 - en milieux forestiers (Code: M07.0005)

Sous-mesure:

- 7.6 – Aide aux études et investissements liés à l'entretien, à la restauration et à la réhabilitation du patrimoine culturel et naturel des villages, des paysages ruraux et des sites à haute valeur naturelle, y compris les aspects socio-économiques, ainsi qu'aux actions de sensibilisation environnementale

#### 5.2.2.3.3.1. Description du type d'opération

Les contrats Natura 2000 sont des actions de préservation ou de restauration de milieux, conclus pour des parcelles incluses dans des sites Natura 2000. Ils contiennent des engagements qui visent à assurer le maintien, ou le rétablissement, dans un état de conservation favorable, des habitats naturels et des espèces qui justifient la désignation du site ; ils sont conformes aux orientations de gestion définies dans les documents d'objectifs (DOCOB) des sites Natura 2000. Ils sont signés entre un titulaire de droits réels et personnels de terrains situés dans un site Natura 2000 et l'État, pour une durée de 5 ans minimum. Des référentiels nationaux sont élaborés par les ministères de l'écologie et de l'agriculture, en association avec les organisations socio-professionnelles, les associations de protection de la nature et les autres partenaires.

Au titre du présent type d'opération, il s'agit de financer des investissements visant l'entretien, la restauration ou la réhabilitation de milieux forestiers (tels la création ou le rétablissement de clairières ou de landes, l'entretien ou la restauration de ripisylves, le développement de bois sénescents, la réduction de l'impact des dessertes en forêts ou la mise en œuvre d'un débardage alternatif...).

#### 5.2.2.3.3.2. Type de soutien

Les aides sont versées sous forme de subvention.

#### 5.2.2.3.3.3. Liens vers d'autres actes législatifs

Directive 92/43/CEE du conseil, du 21 mai 1992, concernant la conservation des habitats naturels ainsi que de la faune et de la flore sauvages ;

Directive 2009/147/CE du parlement européen et du conseil, du 30 novembre 2009 concernant la conservation des oiseaux sauvages Directive « oiseaux » ;

Code de l'environnement, articles L. 414-3 et R414-13 à 17.

#### 5.2.2.3.3.4. Bénéficiaires

Sont éligibles les personnes physiques ou morales, publiques ou privées, ayant conclu des contrats Natura 2000, et qui disposent de droits réels ou personnels sur les espaces sur lesquels s'appliquent les opérations. Il peut également s'agir des personnes disposant d'un mandat les qualifiant juridiquement pour intervenir.

#### 5.2.2.3.3.5. Coûts admissibles

Les dépenses éligibles aux contrats Natura 2000 correspondent aux frais engagés et supportés par le bénéficiaire.

Il s'agit notamment :

- de prestations de service ainsi que des achats d'équipements et de fournitures ;
- de frais de personnels et les frais professionnels associés ;
- de frais d'études et frais d'expert (suivi de chantier, diagnostic à la parcelle réalisé après signature du contrat si celui-ci n'a pas déjà été financé par ailleurs).

#### 5.2.2.3.3.6. Conditions d'admissibilité

L'ensemble des sites Natura 2000 a vocation à être doté d'un plan de gestion (DOCOB). Dans le cadre de la mise en œuvre du FEADER, tous les sites terrestres ou comprenant une partie terrestres sont éligibles au présent type d'opération.

Seuls les contrats prévus au DOCOB du site sont éligibles.

#### 5.2.2.3.3.7. Principes applicables à l'établissement des critères de sélection

Aucun critère de sélection n'est défini au niveau national, bien que des critères de sélection puissent être éventuellement définis et mis en œuvre au niveau régional, en fonction de l'état de conservation des habitats et des espèces d'intérêt communautaire.

#### 5.2.2.3.3.8. Montants et taux d'aide (applicables)

Le taux d'aide publique est de 100% des dépenses éligibles dans le respect de l'article L1111-10 du code général des collectivités territoriales.

5.2.2.3.3.9. Caractère vérifiable et contrôlable des mesures et/ou types d'opérations

5.2.2.3.3.9.1. *Risque(s) liés à la mise en œuvre des mesures*

5.2.2.3.3.9.2. *Mesures d'atténuation*

5.2.2.3.3.9.3. *Évaluation globale de la mesure*

5.2.2.3.3.10. Méthode de calcul du montant ou du taux d'aide, le cas échéant

5.2.2.3.3.11. Informations spécifiques sur l'opération

Définition de la notion d'infrastructure «à petite échelle», y compris les infrastructures touristiques à petite échelle visées à l'article 20, paragraphe 1, point e), du règlement (UE) n° 1305/2013

Le cas échéant, dérogation spécifique pour les investissements dans le haut débit et les énergies renouvelables, de sorte que les infrastructures à plus grande échelle puissent également bénéficier d'une aide

Informations sur l'application du délai de grâce visé à l'article 2, paragraphe 3, du règlement délégué (UE) n° 807/2014

Fixation des seuils visés à l'article 13, point e), du [DA RD – C(2014)1460]

#### 5.2.2.3.4. Contrats NATURA 2000 - en milieux non-agricoles et non-forestiers (Code: M07.0003)

Sous-mesure:

- 7.6 – Aide aux études et investissements liés à l'entretien, à la restauration et à la réhabilitation du patrimoine culturel et naturel des villages, des paysages ruraux et des sites à haute valeur naturelle, y compris les aspects socio-économiques, ainsi qu'aux actions de sensibilisation environnementale

##### 5.2.2.3.4.1. Description du type d'opération

Les contrats Natura 2000 sont des actions de préservation ou de restauration de milieux, conclus pour des parcelles incluses dans des sites Natura 2000. Ils contiennent des engagements qui visent à assurer le maintien, ou le rétablissement, dans un état de conservation favorable, des habitats naturels et des espèces qui justifient la désignation du site ; ils sont conformes aux orientations de gestion définies dans les documents d'objectifs (DOCOB) des sites Natura 2000. Ils sont signés entre un titulaire de droits réels et personnels de terrains situés dans un site Natura 2000 et l'État, pour une durée de 5 ans minimum. Des référentiels nationaux sont élaborés par les ministères de l'écologie et de l'agriculture, en association avec les organisations socio-professionnelles, les associations de protection de la nature et les autres partenaires.

Au titre du présent type d'opération, il s'agit de financer des investissements visant l'entretien, la restauration ou la réhabilitation de milieux non-agricoles et non-forestiers tels les milieux humides (cours d'eau, zones humides), les landes et friches, les espaces littoraux...

Le dispositif concerne des interventions très diverses, telles que :

- la gestion, par une fauche d'entretien, ou la restauration de milieux ouverts ;
- la réhabilitation, l'entretien ou la plantation de haies ;
- la création, le rétablissement ou l'entretien de mares ;
- la gestion ou la restauration des ouvrages de petites hydraulique ;
- des chantiers d'élimination ou de limitation d'espèces indésirables ;
- des opérations innovantes en faveur d'espèces ou d'habitats ;
- la mise en place d'équipements pastoraux ;
- des actions de lutte contre l'érosion des milieux dunaires, des aménagements visant à informer les usagers pour limiter leurs impacts...

Ce type d'opération peut être combiné avec le type d'opération "10.1.72. Accompagnement des activités agro-pastorales dans les espaces à haute valeur environnementale".

La gestion et les dépenses liées aux deux types d'opération sont affectées au type d'opération 7-6, considéré comme le type d'opération prépondérant, conformément à l'article 11 du règlement d'exécution

(UE) n°808/2014.

#### 5.2.2.3.4.2. Type de soutien

Les aides sont versées sous forme de subvention.

#### 5.2.2.3.4.3. Liens vers d'autres actes législatifs

Directive 92/43/CEE du conseil, du 21 mai 1992, concernant la conservation des habitats naturels ainsi que de la faune et de la flore sauvages ;

Directive 2009/147/CE du parlement européen et du conseil, du 30 novembre 2009 concernant la conservation des oiseaux sauvages Directive « oiseaux » ;

Code de l'environnement, articles L. 414-3 et R414-13 à 17.

#### 5.2.2.3.4.4. Bénéficiaires

Sont éligibles les personnes physiques ou morales, publiques ou privées, ayant conclu des contrats Natura 2000, et qui disposent de droits réels ou personnels sur les espaces sur lesquels s'appliquent les opérations. Il peut également s'agir des personnes disposant d'un mandat les qualifiant juridiquement pour intervenir.

#### 5.2.2.3.4.5. Coûts admissibles

Les dépenses éligibles à ce type d'opération correspondent aux frais engagés par le bénéficiaire. Il s'agit notamment :

- de prestations de service ainsi que des achats d'équipements et de fournitures ;
- de frais de personnels et les frais professionnels associés ;
- d'études et frais d'expert (suivi de chantier, diagnostic à la parcelle réalisé après signature du contrat si celui-ci n'a pas déjà été financé par ailleurs).

#### 5.2.2.3.4.6. Conditions d'admissibilité

L'ensemble des sites Natura 2000 a vocation à être doté d'un plan de gestion (DOCOB). Dans le cadre de

la mise en œuvre du FEADER, tous les sites terrestres ou comprenant une partie terrestre sont éligibles au présent type d'opération.

Seuls les contrats prévus au DOCOB du site sont éligibles.

#### 5.2.2.3.4.7. Principes applicables à l'établissement des critères de sélection

Aucun critère de sélection n'est défini au niveau national, bien que des critères de sélection puissent être éventuellement définis et mis en œuvre au niveau régional, en fonction de l'état de conservation des habitats et des espèces d'intérêt communautaire.

#### 5.2.2.3.4.8. Montants et taux d'aide (applicables)

Le taux d'aide publique est de 100% des dépenses éligibles dans le respect de l'article L.1111-10 du code général des collectivités territoriales.

#### 5.2.2.3.4.9. Caractère vérifiable et contrôlable des mesures et/ou types d'opérations

##### 5.2.2.3.4.9.1. *Risque(s) liés à la mise en œuvre des mesures*

##### 5.2.2.3.4.9.2. *Mesures d'atténuation*

##### 5.2.2.3.4.9.3. *Évaluation globale de la mesure*

#### 5.2.2.3.4.10. Méthode de calcul du montant ou du taux d'aide, le cas échéant

#### 5.2.2.3.4.11. Informations spécifiques sur l'opération

Définition de la notion d'infrastructure «à petite échelle», y compris les infrastructures touristiques à petite échelle visées à l'article 20, paragraphe 1, point e), du règlement (UE) n° 1305/2013



Le cas échéant, dérogation spécifique pour les investissements dans le haut débit et les énergies renouvelables, de sorte que les infrastructures à plus grande échelle puissent également bénéficier d'une aide

Informations sur l'application du délai de grâce visé à l'article 2, paragraphe 3, du règlement délégué (UE) n° 807/2014

Fixation des seuils visés à l'article 13, point e), du [DA RD – C(2014)1460]

### 5.2.2.3.5. Contrats NATURA 2000 - en milieux non-agricoles et non-forestiers et en milieux forestiers (Code: M07.0006)

Sous-mesure:

- 7.6 – Aide aux études et investissements liés à l'entretien, à la restauration et à la réhabilitation du patrimoine culturel et naturel des villages, des paysages ruraux et des sites à haute valeur naturelle, y compris les aspects socio-économiques, ainsi qu'aux actions de sensibilisation environnementale

#### 5.2.2.3.5.1. Description du type d'opération

Les contrats Natura 2000 sont des actions de préservation ou de restauration de milieux, conclus pour des parcelles incluses dans des sites Natura 2000. Ils contiennent des engagements qui visent à assurer le maintien, ou le rétablissement, dans un état de conservation favorable, des habitats naturels et des espèces qui justifient la désignation du site ; ils sont conformes aux orientations de gestion définies dans les documents d'objectifs (DOCOB) des sites Natura 2000. Ils sont signés entre un titulaire de droits réels et personnels de terrains situés dans un site Natura 2000 et l'État, pour une durée de 5 ans minimum. Des référentiels nationaux sont élaborés par les ministères de l'écologie et de l'agriculture, en association avec les organisations socio-professionnelles, les associations de protection de la nature et les autres partenaires.

Au titre du présent type d'opération, il s'agit de financer des investissements visant l'entretien, la restauration ou la réhabilitation de milieux non-agricoles et non-forestiers tels les milieux humides (cours d'eau, zones humides), les landes et friches, les espaces littoraux...

Le dispositif concerne des interventions très diverses, telles que :

- la gestion, par une fauche d'entretien, ou la restauration de milieux ouverts ;
- la réhabilitation, l'entretien ou la plantation de haies ;
- la création, le rétablissement ou l'entretien de mares ;
- la gestion ou la restauration des ouvrages de petites hydraulique ;
- des chantiers d'élimination ou de limitation d'espèces indésirables ;
- des opérations innovantes en faveur d'espèces ou d'habitats ;
- la mise en place d'équipements pastoraux ;
- des actions de lutte contre l'érosion des milieux dunaires, des aménagements visant à informer les usagers pour limiter leurs impacts...

Il s'agit aussi de financer des investissements visant l'entretien, la restauration ou la réhabilitation de milieux forestiers (tels la création ou le rétablissement de clairières ou de landes, l'entretien ou la restauration de ripisylves, le développement de bois sénescents, la réduction de l'impact des dessertes en forêts ou la mise en œuvre d'un débardage alternatif...).

.

#### 5.2.2.3.5.2. Type de soutien

Les aides sont versées sous forme de subvention.

#### 5.2.2.3.5.3. Liens vers d'autres actes législatifs

Directive 92/43/CEE du conseil, du 21 mai 1992, concernant la conservation des habitats naturels ainsi que de la faune et de la flore sauvages ;

Directive 2009/147/CE du parlement européen et du conseil, du 30 novembre 2009 concernant la conservation des oiseaux sauvages Directive « oiseaux » ;

Code de l'environnement, articles L. 414-3 et R414-13 à 17.

#### 5.2.2.3.5.4. Bénéficiaires

Sont éligibles les personnes physiques ou morales, publiques ou privées, ayant conclu des contrats Natura 2000, et qui disposent de droits réels ou personnels sur les espaces sur lesquels s'appliquent les opérations. Il peut également s'agir des personnes disposant d'un mandat les qualifiant juridiquement pour intervenir.

#### 5.2.2.3.5.5. Coûts admissibles

Les dépenses éligibles aux contrats Natura 2000 correspondent aux frais engagés par le bénéficiaire.

Il s'agit notamment :

- de prestations de service ainsi que des achats d'équipements et de fournitures ;
- de frais de personnels et les frais professionnels associés ;
- de frais d'études et frais d'expert (suivi de chantier, diagnostic à la parcelle réalisé après signature du contrat si celui-ci n'a pas déjà été financé par ailleurs).

#### 5.2.2.3.5.6. Conditions d'admissibilité

L'ensemble des sites Natura 2000 a vocation à être doté d'un plan de gestion (DOCOB). Dans le cadre de la mise en œuvre du FEADER, tous les sites terrestres ou comprenant une partie terrestre sont éligibles au présent type d'opération.

Seuls les contrats prévus au DOCOB du site sont éligibles.

#### 5.2.2.3.5.7. Principes applicables à l'établissement des critères de sélection

Aucun critère de sélection n'est défini au niveau national, bien que des critères de sélection puissent être éventuellement définis et mis en œuvre au niveau régional, en fonction de l'état de conservation des habitats et des espèces d'intérêt communautaire.

#### 5.2.2.3.5.8. Montants et taux d'aide (applicables)

Le taux d'aide publique est de 100% des dépenses éligibles dans le respect de l'article L.1111-10 du code général des collectivités territoriales.

#### 5.2.2.3.5.9. Caractère vérifiable et contrôlable des mesures et/ou types d'opérations

##### 5.2.2.3.5.9.1. *Risque(s) liés à la mise en œuvre des mesures*

##### 5.2.2.3.5.9.2. *Mesures d'atténuation*

##### 5.2.2.3.5.9.3. *Évaluation globale de la mesure*

#### 5.2.2.3.5.10. Méthode de calcul du montant ou du taux d'aide, le cas échéant

#### 5.2.2.3.5.11. Informations spécifiques sur l'opération

Définition de la notion d'infrastructure «à petite échelle», y compris les infrastructures touristiques à petite échelle visées à l'article 20, paragraphe 1, point e), du règlement (UE) n° 1305/2013

Le cas échéant, dérogation spécifique pour les investissements dans le haut débit et les énergies renouvelables, de sorte que les infrastructures à plus grande échelle puissent également bénéficier d'une aide

Informations sur l'application du délai de grâce visé à l'article 2, paragraphe 3, du règlement délégué (UE) n° 807/2014

Fixation des seuils visés à l'article 13, point e), du [DA RD – C(2014)1460]

#### 5.2.2.3.6. Etablissement et révision des plans de gestion liés aux sites NATURA 2000 (Code: M07.0001)

Sous-mesure:

- 7.1 – Aide à l'établissement et à la mise à jour des plans de développement des communes et des villages dans les zones rurales et de leurs services de base ainsi que des plans de protection et de gestion liés aux sites Natura 2000 et à d'autres zones à haute valeur naturelle

##### 5.2.2.3.6.1. Description du type d'opération

Pour chaque site Natura 2000, un document d'objectifs (DOCOB) est élaboré localement sous l'égide d'un comité de pilotage (COPIL) rassemblant l'ensemble des acteurs d'un site. Il comprend un diagnostic de l'état de conservation des habitats et espèces ayant justifié la désignation du site, un état des lieux des activités socio-économiques développées sur le territoire ainsi que des mesures visant le maintien, ou la restauration, dans un bon état de conservation, des habitats et espèces d'intérêt communautaires. Ces mesures peuvent être de nature réglementaire, administrative ou contractuelle. Elles sont établies sur la base de référentiels technico-économiques identifiant les actions les plus appropriées pour une situation environnementale donnée. Ces référentiels sont élaborés par les ministères de l'écologie et de l'agriculture, en association avec les organisations socioprofessionnelles, les associations de protection de la nature et les autres partenaires.

Au sein de chaque COPIL, une structure porteuse, chargée de l'élaboration du DOCOB, puis une fois ce dernier achevé, une structure porteuse chargée de l'animation du DOCOB sont désignées. Le DOCOB est mis en œuvre par un « animateur » qui suit l'évolution des habitats et des espèces, sensibilise les acteurs à la préservation des habitats et espèces présents sur le site, et facilite la mise en place des actions de gestion.

Ce type d'opération permet de financer l'élaboration et la révision des DOCOB des sites Natura 2000 prévues par les articles L. 414-2 et R. 414-11 du code de l'environnement.

Les actions éligibles correspondent aux opérations menées pour l'élaboration ou pour la révision des DOCOB, telles que l'information et la concertation avec les propriétaires et gestionnaires d'espaces, les expertises scientifiques et techniques (dont les études et inventaires), les études préalables à la définition des périmètres des sites, la rédaction du document de gestion, incluant notamment l'identification des mesures de gestion, les modalités de suivi des mesures et les méthodes de surveillance des habitats et des espèces d'intérêt communautaire, et sa diffusion auprès des structures concernées conformément à l'article R. 414-8-4 du code de l'environnement, le cas échéant la révision des documents de gestion.

Ces opérations portent sur les sites Natura 2000 désignés ou proposés à la Commission européenne (sites d'importance communautaire, propositions de sites d'importance communautaire, zones de protection spéciales ou zones spéciales de conservation). Les sites concernés sont les sites terrestres ou comportant une partie terrestre.

##### 5.2.2.3.6.2. Type de soutien

Les aides sont versées sous forme de subvention.

#### 5.2.2.3.6.3. Liens vers d'autres actes législatifs

Directive 92/43/CEE du conseil, du 21 mai 1992, concernant la conservation des habitats naturels ainsi que de la faune et de la flore sauvages ;

Directive 2009/147/CE du parlement européen et du conseil, du 30 novembre 2009 concernant la conservation des oiseaux sauvages ;

Code de l'environnement L. 414-2 ; R. 414-8 à 11.

#### 5.2.2.3.6.4. Bénéficiaires

Sont éligibles les structures porteuses désignées par le comité de pilotage pour élaborer les documents d'objectifs : les collectivités territoriales et leurs groupements, établissements publics des parcs nationaux, ou les services de l'État.

#### 5.2.2.3.6.5. Coûts admissibles

Le soutien concerne :

##### 1- les coûts directs

- les dépenses de rémunération supportées par le bénéficiaire nécessaires à la réalisation de l'opération et comportant un lien démontré avec celle ci
- les frais de déplacements
- les frais de sous traitance et prestations de services

2- les coûts indirects selon un taux forfaitaire de 15 % des frais de personnel directs éligibles ( art 68-1-b du RUE 1303/2013)

#### 5.2.2.3.6.6. Conditions d'admissibilité

L'ensemble des sites Natura 2000 a vocation à être doté d'un plan de gestion. Dans le cadre de la mise en œuvre du FEADER, tous les sites terrestres ou comprenant une partie terrestres sont éligibles à l'opération.

#### 5.2.2.3.6.7. Principes applicables à l'établissement des critères de sélection

Aucun principe de sélection n'est donc défini, bien que des priorisations puissent être établies au niveau régional, selon l'absence de DOCOB ou l'ancienneté des DOCOB.

#### 5.2.2.3.6.8. Montants et taux d'aide (applicables)

Le taux d'aide publique est de 100% des dépenses éligibles

#### 5.2.2.3.6.9. Caractère vérifiable et contrôlable des mesures et/ou types d'opérations

##### 5.2.2.3.6.9.1. *Risque(s) liés à la mise en œuvre des mesures*

##### 5.2.2.3.6.9.2. *Mesures d'atténuation*

##### 5.2.2.3.6.9.3. *Évaluation globale de la mesure*

#### 5.2.2.3.6.10. Méthode de calcul du montant ou du taux d'aide, le cas échéant

#### 5.2.2.3.6.11. Informations spécifiques sur l'opération

Définition de la notion d'infrastructure «à petite échelle», y compris les infrastructures touristiques à petite échelle visées à l'article 20, paragraphe 1, point e), du règlement (UE) n° 1305/2013

Le cas échéant, dérogation spécifique pour les investissements dans le haut débit et les énergies renouvelables, de sorte que les infrastructures à plus grande échelle puissent également bénéficier d'une aide



Informations sur l'application du délai de grâce visé à l'article 2, paragraphe 3, du règlement délégué (UE) n° 807/2014

Fixation des seuils visés à l'article 13, point e), du [DA RD – C(2014)1460]

#### 5.2.2.4. Caractère vérifiable et contrôlable des mesures et/ou types d'opérations

##### 5.2.2.4.1. Risque(s) dans la mise en œuvre des mesures

Sur la base de la méthode décrite à la section 18-1, la fiche ne présente pas de critère non contrôlable. Toutefois, des points de vigilance devront être pris en compte:

- sous mesure 7-6
  - les caractéristiques permettant de définir les bénéficiaires éligibles
  - la définition du zonage prévu pour qualifier le risque de prédation
  - la qualification des contrôleurs pour la vérification des engagements liés à la protection de l'environnement
- sous mesures 7-1 et 7-6
  - les modalités permettant d'identifier le temps réel consacré à certaines actions de l'opération
  - la liste précise de certaines dépenses éligibles et la base sur laquelle est établie l'assiette éligible

##### 5.2.2.4.2. Mesures d'atténuation

En ce qui concerne la protection des troupeaux contre la prédation, le zonage d'application de la mesure sera établi chaque année par arrêté préfectoral, au niveau de chaque département. Ce zonage sera déterminé sur la base des constats d'attaque et des indices de présence relevés au cours des deux dernières années, en concertation avec les services du Ministère de l'écologie et l'Office National de la Chasse et de la Faune Sauvage (ONCFS) qui assurent le suivi biologique des grands prédateurs.

Les caractéristiques des bénéficiaires éligibles, la liste précise des dépenses et les taux d'aide associés seront précisés en tant que de besoin dans les PDR ou dans un document de niveau infra.

Des documents de niveau infra préciseront également la nature des engagements liés à la protection de l'environnement, les procédures de contrôle (par exemple pour la protection des troupeaux une instruction technique précisera pour chaque campagne les modalités de contrôle liées à la vérification des

engagements) et en ce qui concerne les études et actions d'animation, les pièces à fournir par le demandeur permettant d'attester du temps réel consacré à ces actions, en application des dispositions prises dans le décret interfonds d'éligibilité des dépenses.

#### 5.2.2.4.3. Évaluation globale de la mesure

Au titre des dispositions décrites dans le DCN et sous réserve des compléments apportés dans les programmes régionaux et les documents infra, les dispositions des TO du cadre national sont vérifiables et contrôlables

#### 5.2.2.5. Méthode de calcul du montant ou du taux d'aide, le cas échéant

#### 5.2.2.6. Informations spécifiques sur la mesure

Définition de la notion d'infrastructure «à petite échelle», y compris les infrastructures touristiques à petite échelle visées à l'article 20, paragraphe 1, point e), du règlement (UE) n° 1305/2013

sans objet dans le cadre national

Le cas échéant, dérogation spécifique pour les investissements dans le haut débit et les énergies renouvelables, de sorte que les infrastructures à plus grande échelle puissent également bénéficier d'une aide

sans objet dans le cadre national

Informations sur l'application du délai de grâce visé à l'article 2, paragraphe 3, du règlement délégué (UE) n° 807/2014

sans objet dans le cadre national

Fixation des seuils visés à l'article 13, point e), du [DA RD – C(2014)1460]

sans objet dans le cadre national

*5.2.2.7. Autres remarques importantes pour comprendre et mettre en œuvre la mesure*

sans objet dans le cadre national

### 5.2.3. M08 - Investissements dans le développement des zones forestières et amélioration de la viabilité des forêts (articles 21 à 26)

#### 5.2.3.1. Base juridique

Article 25 du Règlement (UE) n°1305/2013

Décret pris en application du Cadre national État- Régions (orientations stratégiques et cadre méthodologique).

Articles L. 414-3 et R. 414-13 à 18 du Code de l'Environnement.

#### 5.2.3.2. Description générale de la mesure, y compris sa logique d'intervention et sa contribution aux domaines prioritaires et à la réalisation des objectifs transversaux

La gestion du réseau Natura 2000 représente un véritable enjeu de développement durable pour des territoires ruraux remarquables. Le développement ou le maintien d'une gestion adaptée des sites Natura 2000 est donc une priorité pour l'ensemble du territoire. Les actions soutenues seront ciblées de manière à répondre au mieux aux besoins des territoires.

Elles répondent aux objectifs des domaines prioritaires suivants :

- domaine prioritaire 4 (a) : restaurer, préserver et renforcer la biodiversité, y compris dans les zones relevant de Natura 2000, dans les zones soumises à des contraintes naturelles ou spécifiques et les systèmes agricoles à haute valeur naturelle, et les paysages européens.
- domaine prioritaire 6 (b) : promouvoir le développement local dans les zones rurales.

#### 5.2.3.3. Portée, niveau du soutien, bénéficiaires admissibles et, le cas échéant, méthodologie pour le calcul du montant ou du taux d'aide selon une ventilation par sous-mesure et/ou type d'opération, si nécessaire. Pour chaque type d'opération, spécification des coûts admissibles, des conditions d'admissibilité, des montants et taux d'aide applicables et des principes en matière de définition des critères de sélection

##### 5.2.3.3.1. Contrats Natura 2000 en forêt (Code: M08.0001)

Sous-mesure:

- 8.5 - Aide aux investissements améliorant la résilience et la valeur environnementale des écosystèmes forestiers

##### 5.2.3.3.1.1. Description du type d'opération

Les contrats Natura 2000 sont des actions de préservation ou de restauration de milieux, conclus pour des parcelles incluses dans des sites Natura 2000. Ils contiennent des engagements qui visent à assurer le

maintien, ou le rétablissement, dans un état de conservation favorable, des habitats naturels et des espèces qui justifient la désignation du site ; ils sont conformes aux orientations de gestion définies dans les documents d'objectifs (DOCOB) des sites Natura 2000. Ils sont signés entre un titulaire de droits réels et personnels de terrains situés dans un site Natura 2000 et l'État, pour une durée de 5 ans minimum. Des référentiels nationaux sont élaborés par les ministères de l'écologie et de l'agriculture, en association avec les organisations socio-professionnelles, les associations de protection de la nature et les autres partenaires.

Au titre du présent type d'opération, il s'agit de financer des investissements visant l'entretien, la restauration ou la réhabilitation de milieux forestiers (tels la création ou le rétablissement de clairières ou de landes, l'entretien ou la restauration de ripisylves, le développement de bois sénescents, la réduction de l'impact des dessertes en forêts ou la mise en œuvre d'un débardage alternatif...).

#### 5.2.3.3.1.2. Type de soutien

Les aides versées le sont sous forme de subvention

#### 5.2.3.3.1.3. Liens vers d'autres actes législatifs

Directive 92/43/CEE du conseil, du 21 mai 1992, concernant la conservation des habitats naturels ainsi que de la faune et de la flore sauvages ;

Directive 2009/147/CE du parlement européen et du conseil, du 30 novembre 2009 concernant la conservation des oiseaux sauvages Directive « oiseaux » ;

Code de l'environnement, articles L. 414-3 et R414-13 à 17.

#### 5.2.3.3.1.4. Bénéficiaires

Sont éligibles les personnes physiques ou morales, publiques ou privées, ayant conclu des contrats Natura 2000, et qui disposent de droits réels ou personnels sur les espaces sur lesquels s'appliquent les opérations. Il peut également s'agir des personnes disposant d'un mandat les qualifiant juridiquement pour intervenir.

#### 5.2.3.3.1.5. Coûts admissibles

Les dépenses éligibles aux contrats Natura 2000 correspondent aux frais engagés et supportés par le bénéficiaire.

Il s'agit notamment :

- de prestations de service ainsi que des achats d'équipements et de fournitures ;
- de frais de personnels et les frais professionnels associés ;
- de frais d'études et frais d'expert (suivi de chantier, diagnostic à la parcelle réalisé après signature du contrat si celui-ci n'a pas déjà été financé par ailleurs).

#### 5.2.3.3.1.6. Conditions d'admissibilité

L'ensemble des sites Natura 2000 a vocation à être doté d'un plan de gestion (DOCOB). Dans le cadre de la mise en œuvre du FEADER, tous les sites terrestres ou comprenant une partie terrestres sont éligibles au présent type d'opération.

Seuls les contrats prévus au DOCOB du site sont éligibles.

#### 5.2.3.3.1.7. Principes applicables à l'établissement des critères de sélection

Aucun critère de sélection n'est défini au niveau national, bien que des critères de sélection puissent être éventuellement définis et mis en œuvre au niveau régional, en fonction de l'état de conservation des habitats et des espèces d'intérêt communautaire.

#### 5.2.3.3.1.8. Montants et taux d'aide (applicables)

Le taux d'aide publique est de 100% des dépenses éligibles dans le respect de l'article L.1111-10 du code général des collectivités territoriales.

#### 5.2.3.3.1.9. Caractère vérifiable et contrôlable des mesures et/ou types d'opérations

##### 5.2.3.3.1.9.1. *Risque(s) liés à la mise en œuvre des mesures*

Sur la base de la méthode décrite à la section 18-1, la fiche contrats Natura 2000 en forêt ne présente pas de critère non contrôlable. Toutefois certains critères sont à préciser pour permettre leur contrôlabilité :

- les caractéristiques permettant de définir les bénéficiaires éligibles
- l'assiette éligible
- la qualification des contrôleurs pour la vérification des engagements liés à la protection de l'environnement

#### 5.2.3.3.1.9.2. Mesures d'atténuation

Les caractéristiques des bénéficiaires éligibles, la liste précise des dépenses et les taux d'aide associés seront précisés en tant que de besoins dans les PDR ou dans un document de niveau infra.

Des documents de niveau infra préciseront également la nature des engagements liés à la protection de l'environnement, les procédures de contrôle et en ce qui concerne les études et actions d'animation, les pièces à fournir par le demandeur permettant d'attester du temps réel consacré à ces actions, en application des dispositions prises dans le décret interfonds d'éligibilité des dépenses.

#### 5.2.3.3.1.9.3. Évaluation globale de la mesure

Au titre des dispositions décrites dans le DCN et sous réserve des compléments apportés dans les programmes régionaux et les documents infra, les dispositions des TO du cadre national sont vérifiables et contrôlables

#### 5.2.3.3.1.10. Méthode de calcul du montant ou du taux d'aide, le cas échéant

sans objet

#### 5.2.3.3.1.11. Informations spécifiques sur l'opération

Définition et justification de la taille d'exploitation au-delà de laquelle l'octroi d'un soutien est subordonné à la présentation d'un plan de gestion forestière ou d'un instrument équivalent

Définition de la notion d'«instrument équivalent»

[Boisement et création de surfaces boisées] Détermination des espèces à planter, des surfaces et des méthodes à utiliser pour éviter le boisement inadéquat, comme indiqué à l'article 6, point a), du règlement

délégué (UE) n° 807/2014, et description des conditions environnementales et climatiques des zones dans lesquelles un boisement est prévu conformément à l'article 6, point b), du même règlement

[Boisement et création de surfaces boisées] Définition des exigences environnementales minimales visées à l'article 6 du règlement délégué (UE) n° 807/2014

[Mise en place de systèmes agroforestiers ] Spécification du nombre minimal et maximal d'arbres à planter et à conserver une fois adultes, par hectare et espèce forestière admise, conformément à l'article 23, paragraphe 2, du règlement (UE) n° 1305/2013

[Mise en place de systèmes agroforestiers] Indication des bénéfices environnementaux des systèmes soutenus

[Prévention et réparation des dommages causés aux forêts par des incendies de forêt, des catastrophes naturelles et des événements catastrophiques] Le cas échéant, liste des espèces d'organismes nuisibles pour les végétaux qui peuvent causer une catastrophe

[Prévention et réparation des dommages causés aux forêts par des incendies de forêt, des catastrophes naturelles et des événements catastrophiques] Détermination des zones forestières classées parmi les zones présentant un risque d'incendie moyen à élevé, selon le plan de protection des forêts applicable

[Prévention et réparation des dommages causés aux forêts par des incendies de forêt, des catastrophes naturelles et des événements catastrophiques] Dans le cas des actions de prévention concernant les organismes nuisibles et les maladies, description de catastrophes dans ces domaines, étayée par des preuves scientifiques, y compris le cas échéant, des recommandations des organisations scientifiques sur le traitement des organismes nuisibles et des maladies

[Investissements améliorant la résilience et la valeur environnementale des écosystèmes forestiers] Définition des types d'investissements admissibles et de leurs retombées environnementales et/ou à caractère d'utilité publique escomptées



5.2.3.4. *Caractère vérifiable et contrôlable des mesures et/ou types d'opérations*

5.2.3.4.1. Risque(s) dans la mise en œuvre des mesures

5.2.3.4.2. Mesures d'atténuation

5.2.3.4.3. Évaluation globale de la mesure

5.2.3.5. *Méthode de calcul du montant ou du taux d'aide, le cas échéant*

5.2.3.6. *Informations spécifiques sur la mesure*

Définition et justification de la taille d'exploitation au-delà de laquelle l'octroi d'un soutien est subordonné à la présentation d'un plan de gestion forestière ou d'un instrument équivalent

Sans objet dans le cadre national

Définition de la notion d'«instrument équivalent»

Sans objet dans le cadre national

[Boisement et création de surfaces boisées] Détermination des espèces à planter, des surfaces et des méthodes à utiliser pour éviter le boisement inadéquat, comme indiqué à l'article 6, point a), du règlement délégué (UE) n° 807/2014, et description des conditions environnementales et climatiques des zones dans lesquelles un boisement est prévu conformément à l'article 6, point b), du même règlement

Sans objet dans le cadre national

[Boisement et création de surfaces boisées] Définition des exigences environnementales minimales visées à l'article 6 du règlement délégué (UE) n° 807/2014

Sans objet dans le cadre national

[Mise en place de systèmes agroforestiers ] Spécification du nombre minimal et maximal d'arbres à planter et à conserver une fois adultes, par hectare et espèce forestière admise, conformément à l'article 23, paragraphe 2, du règlement (UE) n° 1305/2013

Sans objet dans le cadre national

[Mise en place de systèmes agroforestiers] Indication des bénéfices environnementaux des systèmes soutenus

Sans objet dans le cadre national

[Prévention et réparation des dommages causés aux forêts par des incendies de forêt, des catastrophes naturelles et des événements catastrophiques] Le cas échéant, liste des espèces d'organismes nuisibles pour les végétaux qui peuvent causer une catastrophe

Sans objet dans le cadre national

[Prévention et réparation des dommages causés aux forêts par des incendies de forêt, des catastrophes naturelles et des événements catastrophiques] Détermination des zones forestières classées parmi les zones présentant un risque d'incendie moyen à élevé, selon le plan de protection des forêts applicable

Sans objet dans le cadre national

[Prévention et réparation des dommages causés aux forêts par des incendies de forêt, des catastrophes naturelles et des événements catastrophiques] Dans le cas des actions de prévention concernant les organismes nuisibles et les maladies, description de catastrophes dans ces domaines, étayée par des preuves scientifiques, y compris le cas échéant, des recommandations des organisations scientifiques sur le traitement des organismes nuisibles et des maladies

Sans objet dans le cadre national

[Investissements améliorant la résilience et la valeur environnementale des écosystèmes forestiers]  
Définition des types d'investissements admissibles et de leurs retombées environnementales et/ou à caractère d'utilité publique escomptées

Sans objet dans le cadre national

*5.2.3.7. Autres remarques importantes pour comprendre et mettre en œuvre la mesure*

sans objet dans le cadre national

## 5.2.4. M10 - Agroenvironnement - climat (article 28)

### 5.2.4.1. Base juridique

La mesure agroenvironnement - climat relève de l'article 28 du Règlement (UE) n°1305/2013.

Son ouverture est obligatoire sur l'ensemble du territoire hexagonal conformément à ce même règlement.

### 5.2.4.2. Description générale de la mesure, y compris sa logique d'intervention et sa contribution aux domaines prioritaires et à la réalisation des objectifs transversaux

Le présent chapitre établit et définit la liste exhaustive des types d'opérations (TO) qui peuvent être utilisés ou combinés entre eux ainsi que toutes les informations nécessaires à la compréhension de ces TO. L'ensemble de ces TO est répertorié dans un tableau annexé au cadre national.

L'autorité de gestion élabore sa stratégie agroenvironnementale afin de déterminer le zonage qui conditionne l'utilisation de ces TO. De plus, elle choisit, parmi la liste des TO du cadre national et sans pouvoir s'écarter de cette liste (il n'est pas la possibilité d'inscrire dans le PDR des TO qui ne figurent pas dans le cadre national) ceux qui répondent aux enjeux environnementaux identifiés. De ce fait, le PDR ne comporte que les éléments de zonage, le choix, ainsi que la justification des TO utilisés pour répondre à ces enjeux.

Certains TO du cadre national comportent des critères d'éligibilité/de sélection, des engagements ou des éléments de calcul du montant unitaire qui sont adaptables au niveau régional ou infra-régional. Ces paramètres laissés au choix de l'autorité de gestion doivent être pour certains définis dans le PDR alors que d'autres sont déterminés au moment du lancement des appels à projets et de la sélection des territoires pour l'ouverture des opérations agroenvironnementales et climatiques, conformément aux dispositions de territorialisation énoncées plus loin.

Pour chaque fiche-opération de ce présent chapitre, il est précisé si ces paramètres doivent être définis dans le PDR ou dans un document de mise en œuvre de l'opération. La modification, la suppression ou l'ajout de critères d'éligibilité ou d'engagements qui ne seraient pas prévue par le présent chapitre n'est pas autorisée, notamment car leur contrôlabilité ne serait plus assurée.

#### 1. Cadre général

Cette mesure constitue un des outils majeurs du 2nd pilier de la PAC pour :

- accompagner le changement des pratiques agricoles afin de répondre à des pressions environnementales identifiées à l'échelle des territoires ;
- maintenir les pratiques favorables sources d'aménités environnementales, là où il existe un risque de disparition ou d'évolution vers des pratiques moins vertueuses.

Elle doit être mobilisée afin de répondre à l'ensemble des enjeux environnementaux (eau, biodiversité/paysage, zones humides, sol, climat, risques naturels) qui ont été retenus tant au plan communautaire qu'au plan national et régional.

L'architecture, la gouvernance et les différents TO de cette mesure ont été conçus en s'appuyant sur (i) les travaux d'évaluation des programmations passées ainsi que (ii) sur des travaux prospectifs conduits dans le cadre de groupes de travail animés au niveau national entre 2011 et 2014. Les conclusions de ces différents travaux convergent sur la nécessité de préserver un outil et des modalités de mise en œuvre que les différents acteurs se sont appropriés tout en les améliorant. Les pistes d'amélioration sont les suivantes :

- renforcer l'approche territoriale multi-enjeux concertée entre les acteurs;
- développer de nouvelles opérations s'intéressant globalement au système d'exploitation;
- maintenir des opérations à enjeu localisé dans la lignée des engagements unitaires existants avec de plus grandes marges d'adaptation locales.

En réponse à ces conclusions, certains TO de la précédente programmation ont été supprimés, d'autres repris *in extenso*, ou adaptés à la marge, enfin de nouveaux TO ont été créés.

#### a) Architecture de la mesure

La mesure comporte 2 types de sous-mesures (les sous-mesures 10.1 et 10.2 présentées ci-dessous), se déclinant chacune en différents TO.

##### *Sous-mesure 10.1 : engagements agroenvironnementaux et climatiques*

Cette sous-mesure comprend des **TO qui sont zonés** afin de garantir la pertinence de l'intervention et l'atteinte des objectifs du Règlement de développement rural. Ces TO ont deux échelles possibles, le système d'exploitation ou la parcelle culturale.

Les TO zonés portant sur des systèmes d'exploitation appréhendent le fonctionnement de l'exploitation agricole dans sa globalité. Ils permettent de considérer l'exploitation agricole comme un système ce qui implique d'intégrer simultanément les dimensions biologiques, agronomiques, physiques et socio-économiques afin de répondre aux multiples enjeux auxquels elle fait face. Ces TO concernent trois types de systèmes dans le cadrage national :

- les systèmes herbagers et/ou pastoraux,
- les systèmes de polyculture-élevage, herbivores et mono-gastriques,
- les systèmes de grandes cultures.

Les TO zonés portant sur des enjeux localisés sont mis en œuvre sur une parcelle culturale dans le but de répondre à un ou plusieurs enjeux relativement circonscrits dans l'espace. Il s'agit en particulier d'enjeux de préservation : des zones humides, de la biodiversité, de la qualité de l'eau, des sols ou des paysages. Il s'agit aussi de gestion quantitative de l'eau ou de défense contre les incendies. Ces TO sont regroupés selon les catégories suivantes :

- COUVER / HAMSTER
- HERBE
- IRRIG
- LINEA
- MILIEUX
- OUVERT
- PHYTO

Cette sous-mesure comporte enfin **5 TO, qui ne sont pas zonés** :

- Les trois TO visant à préserver les pollinisateurs ainsi que les ressources génétiques utilisées en agriculture menacées d'érosion : ces TO n'ont pas à être pas ciblés en région sur des territoires particuliers, compte-tenu du caractère dispersé des exploitations les souscrivant.
- Les opérations « accompagnement des activités agro-pastorales dans les espaces à haute valeur environnementale » et « accompagnement des activités agro-pastorales dans un contexte de prédation » qui ne sont pas concernées par la gouvernance exposée ci-après, car celle-ci sont rattachées à la sous-mesure 7.6 du présent cadre national.

*Sous-mesure 10.2 : conservation des ressources génétiques*

Cette sous-mesure n'est pas zonée compte-tenu du caractère dispersé des exploitations conservant les ressources à sauvegarder. Elle est déclinée en deux TO dédiés à la conservation des ressources génétiques en aviculture.

#### b) Gouvernance de la mesure

##### **Pour l'ensemble de la mesure :**

En début de programmation, une stratégie régionale d'intervention doit être définie par l'autorité de gestion afin de garantir l'efficacité environnementale de la mesure. Cette stratégie doit être réfléchiée en concertation avec les acteurs régionaux impliqués dans la mise en œuvre PDR. L'élaboration de cette stratégie s'appuie sur les études et plans existants : le diagnostic territorial stratégique préparatoire aux PDR, ainsi que l'analyse AFOM, le Plan Régional de l'Agriculture Durable (PRAD), les autres plans régionaux thématiques (schéma régional de cohérence écologique (SRCE), schéma régional climat air énergie, programme régional Ambition Bio, etc.), ou les plans construits à d'autres échelles (Schémas Directeurs d'Aménagement et de Gestion des Eaux, les contrats territoriaux des agences de l'eau, etc.)

##### **Pour les TO zonés, le premier niveau de ciblage relève des zones à enjeux environnementaux**

Les enjeux environnementaux sont identifiés et zonés au regard (i) des domaines prioritaires (DP) de l'Union pour le développement rural, (ii) des priorités nationales (iii) et des spécificités du contexte régional.

Les zones ainsi délimitées sont cartographiées et inscrites dans le PDR.

Ces zones prendront notamment en compte :

- les aires d'alimentation de captages (AAC) prioritaires,
- les bassins versants en déficit quantitatif ou zones de répartition des eaux (ZRE),
- les autres zones prioritaires des SDAGE dont les bassins versants « algues vertes » et les masses d'eau devant atteindre le bon état en 2015,
- les sites Natura 2000 prioritaires en termes de gestion et de conservation,
- les périmètres de présence des espèces ou groupes d'espèces concernés par les 20 Plans nationaux d'actions identifiés comme prioritaires,
- les continuités écologiques prioritaires retenues dans les SRCE (Trame verte et bleue régionale),
- les zones humides situées dans les zones précédemment citées,
- les zones et milieux prioritaires identifiés dans les chartes des parcs nationaux ou régionaux,
- les territoires dans lesquels ont été identifiés des systèmes d'exploitation à fortes aménités environnementales et qui présentent soit un risque d'intensification soit un risque d'abandon de pratiques.

Ces zones à enjeux justifient les zones d'action prioritaire (ZAP). Les crédits du ministère en charge de l'agriculture ne peuvent être utilisés que sur ces zones.

La taille des différentes zones dépend de la nature de l'enjeu environnemental auquel l'autorité de gestion souhaite répondre. A titre d'exemple, une zone relative à l'enjeu de la préservation de la qualité de l'eau peut se révéler très grande à l'échelle régionale ; à contrario, une zone relative la préservation d'un milieu exceptionnel du point de vue de sa biodiversité peut être beaucoup plus limitée en surface. **Les zones à enjeux environnementaux correspondent à un premier niveau de concentration des moyens.**

Au sein de ces zones, les TO de nature à répondre à la problématique environnementale sont déterminés et ouverts de façon ciblée par l'autorité de gestion. Les TO ouverts dans chaque zone à enjeu environnemental sont inscrits dans le PDR.

### **Un deuxième niveau de ciblage : la sélection des projets agroenvironnementaux et climatiques (PAEC)**

Les TO sont mis en œuvre dans le cadre de PAEC qui sont situés au sein des zones à enjeux définies par l'autorité de gestion. Dans tous les cas, aucun PAEC ne pourra être interrégional.

Porté par un opérateur agroenvironnemental, le projet est circonscrit sur un territoire défini selon le ou les enjeux environnementaux présents et mobilise les TO adaptés pour répondre à ces enjeux. Il doit nécessairement avoir une double dimension, agricole et environnementale.

L'opérateur agroenvironnemental construit son projet en partenariat avec l'ensemble des acteurs du territoire : des représentants des agriculteurs et du développement agricole, les organismes de défense de l'environnement, les collectivités locales, les représentants des filières locales... Cela doit permettre d'aboutir

à quatre éléments partagés par tous :

- un diagnostic qui reprend les enjeux du territoire, les pratiques agricoles présentes et les actions déjà conduites localement ;
- le contenu des TO et leurs combinaisons possibles à mettre en œuvre sur le territoire compte-tenu des enjeux identifiés, ainsi que les actions complémentaires éventuellement nécessaires pour leur réussite ;
- les objectifs de souscription visés par le projet ;
- les perspectives au-delà des 5 années d'engagement.

L'approche concertée et ciblée sur des territoires a été privilégiée pour deux raisons : l'approche sur des territoires ciblés permet de concentrer les moyens sur les zones à enjeu et d'éviter un « saupoudrage » ; la concertation large permet une appropriation des enjeux environnementaux de nature à permettre une meilleure pérennisation des pratiques.

L'autorité de gestion communique largement sur la stratégie agroenvironnementale qu'elle a définie afin de mobiliser les opérateurs qui porteront les projets agroenvironnementaux. Cette communication peut prendre la forme d'un appel à projet visant à favoriser l'émergence des meilleurs projets. Toutefois, le mode de sélection par appel à projet ne doit pas être systématique dans la mesure où un équilibre entre les projets, tant d'un point de vue des enjeux environnementaux que des zones géographiques, doit aussi être assuré. Il appartient alors à l'autorité de gestion en concertation avec ces partenaires de susciter des vocations (en proposant des crédits d'animation par exemple) sur les territoires où l'initiative est défaillante.

Les PAEC sont sélectionnés par l'autorité de gestion du PDR après consultation d'un comité régional dédié à la politique agroenvironnementale et climatique et avec l'accord des financeurs. Ce comité est composé *a minima* de :

- d'un représentant du Conseil Régional
- d'un représentant de la DRAAF
- d'un représentant de la DREAL
- de chaque financeur
- d'un représentant de la chambre régionale d'agriculture
- de chaque organisation syndicale d'exploitants agricoles représentative au niveau régional
- d'un représentant des structures gestionnaires d'espaces naturels
- d'un représentant des associations de protection de l'environnement
- d'un représentant de la délégation régionale de l'ASP

Coprésidé par le Conseil régional et l'Etat, ce comité régional est mis en place avec un double objectif, stratégique et opérationnel. Il est consulté lors de l'élaboration du volet opérationnel de la stratégie



d'intervention régionale en début de programmation ; puis, chaque année, il rend un avis sur les PAEC déposés et leur contenu. Il propose alors une répartition des crédits disponibles entre les différents projets. Il fixe si nécessaire les critères de sélection des demandes individuelles. Il peut alors être conduit à ajuster les périmètres des projets. Le comité pilote également l'évaluation *in itinere* de la politique agroenvironnementale et climatique conduite sur la période de programmation.

Une fois le PAEC accepté, l'opérateur est chargé de l'animation du projet afin de dynamiser la démarche collective. Son rôle est d'informer les exploitants, de les mobiliser, de les accompagner d'un point de vue technique et administratif pour qu'ils s'engagent à mettre en place des engagements agroenvironnementaux et climatiques. L'opérateur renseigne et oriente, en particulier, les exploitants vers les structures compétentes et pertinentes pour l'élaboration de plans de gestion, la réalisation de diagnostics d'exploitation ou le suivi d'une formation, lorsque les TO mis en œuvre comprennent de tels engagements.

Un comité local de territoire peut éventuellement être mis en place afin de permettre à tous les acteurs impliqués dans un PAEC de se rencontrer, de croiser leur point de vue, de partager l'information et de participer concrètement à la mise en œuvre du projet. Ce comité peut aussi participer à la sélection des demandes individuelles en rendant un avis technique sur leur contenu.

**Pour les TO dédiés à la préservation de la biodiversité génétique et des pollinisateurs qui ne sont pas zonés**, mais qui entrent dans la stratégie régionale d'intervention, les autorités de gestion régionale doivent préciser si elles les mobilisent et à quelles conditions.

## *2. Contribution de la mesure aux domaines prioritaires et aux objectifs transversaux*

De manière générale, cette mesure répond à deux des six priorités fixées par l'Union européenne pour le développement rural à savoir :

- **Priorité 4** : restaurer, préserver et renforcer les écosystèmes liés à l'agriculture et à la foresterie, et notamment les domaines suivants :
  - 4A : restaurer, préserver et renforcer la biodiversité, y compris dans les zones relevant de Natura 2000, les zones soumises à des contraintes naturelles ou à d'autres contraintes spécifiques et les zones agricoles à haute valeur naturelle, ainsi que les paysages européens ;
  - 4B : améliorer la gestion de l'eau, y compris la gestion des engrais et des pesticides ;
  - 4 C : prévenir l'érosion des sols et améliorer leur gestion.
- **Priorité 5** : promouvoir l'utilisation efficace des ressources et soutenir la transition vers une économie à faibles émissions de CO<sub>2</sub> et résiliente aux changements climatiques, dans les secteurs agricole et alimentaire ainsi que dans le secteur de la foresterie, et notamment les domaines suivants :
  - 5D : réduire les émissions de gaz à effet de serre et d'ammoniac provenant de l'agriculture ;
  - 5E : promouvoir la conservation et la séquestration du carbone dans les secteurs de l'agriculture et de la foresterie.

Cette mesure permet, en effet, d'encourager le maintien et/ou le développement des pratiques suivantes :

- La réduction ou la suppression d'intrants (en particulier des produits phytosanitaires) grâce à des stratégies d'évitement et des moyens de protection des cultures alternatifs à l'échelle de la rotation (par le biais d'une diversification et d'un allongement) et/ou de l'itinéraire technique : ces pratiques concourent directement à l'objectif de préservation de la qualité de l'eau (DP 4B) et dans une moindre mesure aux DP 4A et 4C en limitant l'impact négatif de ces produits sur la faune et la flore des agroécosystèmes (dont le sol).
- L'autonomie fourragère des systèmes d'élevage/de polyculture-élevage et le renforcement des synergies entre les ateliers de production animale et de production végétale : ces pratiques reposent sur une plus grande valorisation de l'herbe dans l'alimentation du troupeau et conduisent à augmenter leurs surfaces dans l'assolement en substitution des cultures. Elles concourent avant tout à préserver la qualité de l'eau (DP 4B), et du fait d'un moindre usage des intrants sur les surfaces en herbe, comparé aux cultures et dans une moindre mesure à préserver la biodiversité (DP 4A) en limitant l'impact négatif des intrants sur la faune et la flore des agroécosystèmes. Elles participent également du fait de la couverture du sol par les surfaces en herbe à limiter les phénomènes érosifs et le lessivage des intrants (DP 4C) ainsi qu'à favoriser la séquestration du carbone dans les sols (DP 5E).
- La gestion agro-écologique des prairies et pâturages permanents, en particulier d'intérêt remarquable, à l'échelle de la parcelle et/ou du système d'exploitation : ces pratiques participent globalement aux priorités 4 et 5 et plus spécifiquement aux DP 4B et 5E, car celles-ci, caractérisées par un faible usage d'intrants, visent à préserver les fonctionnalités de milieux qui sont à la fois intrinsèquement riches en biodiversité et d'importants puits de carbone.
- Le maintien et l'entretien des éléments topographiques ainsi que des milieux d'intérêt remarquable (dont les prairies/pâturages permanents et couverts non productifs d'intérêt écologique font partie) : ces pratiques participent globalement aux priorités 4 et 5. Les IAE, par le rôle essentiel qu'elles jouent dans le cycle de l'eau et des éléments nutritifs (carbone et azote), et en tant qu'habitat pour la faune et la flore, permettent de préserver et renforcer les fonctionnalités des agroécosystèmes. A ce titre, elles concourent plus spécifiquement à préserver la biodiversité (DP 4A) ainsi que sol et ses capacités de stockage du carbone (DP 4C et 5E).
- Le maintien et/ou la mise en place d'une couverture du sol (dont les couverts herbacés et) au-delà de celles rendues obligatoires par la réglementation : ces pratiques contribuent directement aux DP 4B et 4C en limitant les phénomènes érosifs et le lessivage des intrants. Elles contribuent dans une moindre mesure au DP 4A, en constituant des zones refuges pour la faune et la flore, ainsi qu'au DP 5E, en favorisant la séquestration du carbone dans le sol par la remise en herbe.
- La limitation des prélèvements de la ressource en eau par des systèmes de culture alternatifs : ces pratiques contribuent essentiellement à améliorer la gestion quantitative de l'eau (DP 4B) en substituant dans les assolements des cultures dont les besoins en eau sont importants par des légumineuses dont les besoins sont moindres. L'introduction de ces cultures qui fixent naturellement l'azote permet de réduire l'utilisation des intrants azotés et donc de limiter les émissions de protoxyde d'azote qui est un gaz à effet de serre (DP 5D).
- La préservation des pollinisateurs dans des zones d'intérêt écologique qui participe avant tout à la préservation de la biodiversité ordinaire (DP 4A).

- La préservation des ressources génétiques (animales ou végétales) menacées d'érosion qui contribue à maintenir et renforcer la diversité des ressources génétiques utilisées en agriculture (DP 4A).

Le tableau « Contribution des TO aux DP » présente les catégories de TO qui permettent d'encourager les types de pratiques détaillées ci-dessus et leur contribution qualitative aux DP.

La contribution réelle des TO aux DP s'analyse en fonction des territoires sur lesquels ils sont mobilisés, puisque la nature des enjeux rencontrés diffère selon les zones. Le rattachement effectif des TO ouvertes dans chaque PDRR aux différents DP est donc réalisé dans chaque PDRR par l'autorité de gestion régionale en fonction de sa stratégie régionale d'intervention et des zones à enjeux qui ont été définies.

### *3. Surfaces admissibles à la mesure*

De manière générale, les surfaces admissibles sur lesquelles les engagements portent, sont les terres agricoles qui comprennent :

- l'ensemble de la superficie des terres arables, des prairies et pâturages permanents ou des cultures permanentes tels qu'ils sont définis à l'article 4 du règlement (UE) n°1307/2013 ;
- les particularités topographiques présentes ou adjacentes à ces surfaces, exception faite des affleurements rocheux et des ressources fourragères ligneuses considérées comme non admissibles ;
- certains milieux ou habitats naturels remarquables tels que les marais salants, les roselières, habitats d'espèces... ces milieux peuvent se trouver en zones Natura 2000, HVN ou au sein des continuités écologiques prioritaires retenues dans les SRCE, leur définition est précisée localement par les opérateurs ;
- certains milieux fermés ou sensibles à l'embroussaillage.

Les types de surfaces admissibles sont définis précisément dans chaque TO.

Pour les TO zonés les règles transversales d'admissibilité géographique sont les suivantes :

- Pour les TO zonés portant sur un système d'exploitation, l'ensemble des terres agricoles d'un bénéficiaire sont admissibles, dès lors que la première année de l'engagement au moins la moitié de ses surfaces sont incluses dans un ou plusieurs territoires de PAEC.
- Pour les TO zonés à enjeux localisés, seules sont admissibles les terres agricoles de l'exploitation incluses dans le territoire du PAEC.

### *4. Définitions communes à l'ensemble des TO*

Les définitions communes nécessaires à la mise en œuvre des TO, sont les suivantes :

- Surface Agricole Utile (SAU) : superficie de l'ensemble des terres agricoles de l'exploitation déclarées par un bénéficiaire.

- Surface Fourragère Principale (SFP) : ensemble des surfaces déclarées par un bénéficiaire, destinées à la production de plantes fourragères dont les parties végétatives sont consommées à l'état frais ou conservé par des herbivores. Ces surfaces comprennent strictement : les prairies et pâturages permanents, les cultures fourragères sur terres arables (prairies temporaires, maïs fourrage ou ensilage, plantes sarclées fourragères, légumineuses fourragères non destinées à la déshydratation, autres fourrages annuels (sorgho...)), les roselières, ainsi que l'ensemble des particularités topographiques présentes ou adjacentes à ces surfaces, admissibles à la mesure 10 et décrites au point c) ci-dessus.
- Surface en herbe : ensemble des surfaces déclarées par un bénéficiaire en prairies temporaires (surfaces en herbe présentes sur les terres arables et donc incluses dans des rotations de 5 ans), prairies et pâturages permanents, ainsi que l'ensemble des particularités topographiques présentes ou adjacentes à ces surfaces, admissibles à la mesure 10 et décrites au point c) ci-dessus.

Au sein des prairies et pâturages permanents, on distingue, les surfaces qui ne font pas partie du système de rotation de celles qui sont intégrées dans des rotations longues (6 ans et plus).

- Taux de chargement : quatre taux de chargement différents peuvent être rencontrés. Ils se calculent systématiquement en faisant le rapport entre les animaux herbivores présents sur l'exploitation convertis en Unité Gros Bétail (UGB), conformément à l'annexe II du règlement (UE) n°808/2014 et tout ou partie des surfaces fourragères déclarées. On distingue :
  - le taux de chargement moyen à l'exploitation qui est le rapport entre (i) les animaux herbivores de l'exploitation et (ii) la SFP
  - le taux de chargement moyen sur les surfaces en herbe qui est le rapport entre (i) les animaux herbivores de l'exploitation et (ii) la surface en herbe
  - le taux de chargement moyen à la parcelle qui est le rapport entre (i) la somme des animaux herbivores pâturant sur la parcelle, multipliée par le nombre de jours de pâturage et (ii) la surface de la parcelle engagée multipliée par la durée de la période de pâturage autorisée
  - le taux de chargement instantané à la parcelle qui est le rapport entre (i) les animaux herbivores pâturant sur la parcelle et (ii) la surface de la parcelle engagée.
- Indice de Fréquence de Traitement (IFT) : l'IFT est un indicateur qui permet de mesurer la pression phytosanitaire à la fois à l'échelle de l'exploitation et à l'échelle plus large d'un territoire donné, au moyen d'IFT de référence.
  - IFT de référence par culture : sur la base des enquêtes nationales sur les pratiques culturales, conduites tous les 5 ans, conformément au règlement (CE) n°1185/2009 relatif aux statistiques sur les pesticides, des IFT de référence par culture sont établis au niveau régional. Ces références sont établies selon deux catégories « herbicides » et « hors herbicides », séparées en raison du niveau de technicité différent requis pour réduire les traitements. Elles sont fixées au 7e décile de la population enquêtée. Elles correspondent aux nombres de doses homologuées de produits appliquées par culture.
  - IFT de référence du territoire : pour tous les TO comportant des engagements de réduction d'IFT, la baisse est calculée par rapport à l'IFT de référence du territoire. Cette méthode unique et appliquée à l'ensemble des TO concernés est identique à celle employée au cours de la programmation 2007-2013. L'IFT du territoire est calculé par l'opérateur à partir de l'assolement le plus récent du territoire et des IFT de référence régionaux par culture. Pour cela il pondère les IFT de référence par culture par la proportion de chaque culture dans

l'assolement du territoire. Ce calcul est validé par l'autorité de gestion lors de la sélection du PAEC.

- Légumineuses : ensemble des plantes cultivées sur terres arables et appartenant à la famille des Fabacées, que leur utilisation concerne la production de grains ou de fourrages.

##### *5. Articulation entre opérations*

De manière générale, plusieurs TO peuvent être souscrits sur une même exploitation agricole, voire sur une même parcelle. Cependant certaines combinaisons sont interdites pour les trois raisons suivantes :

- il existe un risque de double financement d'une ou plusieurs pratiques agricoles,
- les TO concernent des couverts distincts,
- les TO ciblent des systèmes agricoles distincts.

En application de ces trois principes, les TO portant sur les systèmes d'exploitation ne sont ni cumulables entre eux, ni cumulables avec la mesure agriculture biologique. Par exception, il est néanmoins possible qu'une exploitation puisse engager ses surfaces en cultures pérennes (arboriculture et viticulture) dans la mesure agriculture biologique, alors que le reste de ses surfaces est couvert par un TO portant sur les systèmes d'exploitation, car cette situation ne présente aucun risque de double financement."

Cinq tableaux détaillent par type de couvert (prairies et habitats, grandes cultures, cultures légumières, viticulture, arboriculture) les règles de combinaisons entre les TO de la mesure 10 et ceux de la mesure 11. Il est à chaque fois spécifié si la combinaison est interdite (à la parcelle ou à la parcelle et à l'exploitation), ou autorisée (avec ou sans condition).

Les TO LINEA\_01 à 07 ne figurent pas dans ces tableaux, car ils portent sur des particularités topographiques linéaires ou ponctuelles. Ils ne présentent aucun risque de double financement avec l'ensemble des TO surfaciques relevant des mesures 10 et 11 et peuvent-être combinés avec ces derniers.

De même, les TO dédiés à la préservation de la biodiversité génétique et des pollinisateurs ainsi que l'opération « accompagnement des activités agro-pastorales dans un contexte de prédation » qui ne nécessitent pas la mise en oeuvre d'un PAEC pour leur ouverture et qui rémunèrent des engagements différents des autres TO relevant des mesures 10 et 11 peuvent être combinés entre eux et avec ces derniers.

En cas de combinaison de TO sur une même parcelle, l'aide est plafonnée au maximum fixé dans l'annexe 2 du Règlement (UE) n°1305/2013 :

- Cultures annuelles : 600 euros/ha
- Cultures pérennes spécialisées : 900 euros/ha
- Autres utilisations de terres : 450 euros/ha
- Races locales menacées d'abandon : 200 euros/UGB

## *6. Autres outils d'intervention à mobiliser en synergie avec la mesure 10*

Afin d'améliorer l'efficacité environnementale de la mesure d'autres outils d'intervention ont été identifiés, qu'il est recommandé de mobiliser en synergie.

Une animation ciblée sur les engagements agroenvironnementaux est indispensable afin de construire le PAEC d'un territoire et de le suivre. Cette animation est indispensable pour initier une dynamique collective, atteindre un niveau de souscription élevé et avoir un impact sur l'environnement réel. La sous-mesure 7.6 du développement rural permet de financer des opérations d'animation telles que des études pour la conception de PAEC ou des actions d'information sur le projet.

Par ailleurs, et afin d'être efficaces, les engagements agroenvironnementaux doivent être mobilisés conjointement à d'autres outils à l'échelle de l'exploitation agricole ou à celle du territoire. Ces outils sont éventuellement mobilisés dans le PDR.

### a) Outils conjoints au sein de l'exploitation agricole

Préalablement à un engagement agroenvironnemental, la réalisation d'un diagnostic global d'exploitation peut être intéressant afin de définir le projet de l'exploitation à moyen terme. Le diagnostic doit comporter les dimensions agronomique, économique et environnementale. Il doit s'inscrire dans le territoire sur lequel se trouve l'exploitation afin de prendre en compte l'environnement naturel et l'ensemble des autres projets qui existent sur le territoire et qui peuvent constituer des opportunités ou des contraintes. Ce diagnostic doit être modulable en fonction de l'ampleur du projet d'évolution de l'exploitation. Il s'agit d'un outil d'aide à la décision pour l'exploitant. La mesure 2 du développement rural peut financer de tels diagnostics.

La mise en place du projet d'exploitation peut nécessiter un appui technique qui peut aussi s'inscrire dans la mesure 2. L'exploitant avec un engagement agroenvironnemental peut avoir besoin de suivre une formation pour acquérir une nouvelle compétence. Cette formation peut s'inscrire dans le cadre du PDR par le biais de la mesure 1. Par ailleurs, la mise en place du projet d'exploitation peut nécessiter la réalisation d'investissements productifs ou non productifs par l'exploitant. La réalisation de tels investissements peuvent s'inscrire dans le cadre de la mesure 4.

### b) Outils conjoints à l'échelle du territoire

Afin de favoriser la pérennisation des pratiques, le projet agroenvironnemental a tout intérêt à s'inscrire dans une stratégie locale de développement plus large : il peut faire partie d'un programme LEADER, de la politique d'un parc naturel régional ou d'une politique de développement territorial portée par la Région. Ainsi, les nouvelles pratiques peuvent être favorisées par la promotion touristique du territoire, par la différenciation d'un produit local ou par la valorisation de l'environnement. La politique agroenvironnementale entre alors en synergie avec d'autres politiques de développement local présentes sur le territoire.

Des investissements collectifs peuvent aussi être utiles : l'acquisition d'un matériel spécifique en commun par une Cuma, la réalisation d'un investissement collectif par une commune, etc...

Par ailleurs, la mesure 16 permet d'accompagner les approches de coopération impliquant plusieurs acteurs

de l'agriculture et de la chaîne alimentaire afin de rendre un projet territorial collectif. Cet article permet de financer des études, de l'animation, des frais de fonctionnement et des actions de promotion.

Une stratégie foncière peut aussi venir en appui aux actions de développement local. Après une phase de concertation et d'analyse des espaces à enjeux et des potentialités foncières, elle permet de mobiliser à dessein une série d'outils comme la veille foncière, les acquisitions, les échanges, le portage de foncier, la mise en place de baux environnementaux, la création d'associations foncières pastorales.... Sur les Zones Agricoles Protégées (ZAP) ou les Périmètres de protection et de mise en valeur des espaces agricoles et naturels périurbains (PAEN) mis en place par les collectivités, les engagements agroenvironnementaux et climatiques peuvent être mobilisés pour inciter les exploitants à mettre en œuvre des pratiques plus favorables au milieu.

Enfin, l'outil réglementaire peut lui aussi être mobilisé en complément des engagements agroenvironnementaux : une zone sensible peut être soumise à certaines servitudes alors que sur la zone contiguë moins sensible, les exploitants sont incités à mettre en œuvre volontairement des engagements agroenvironnementaux. Éventuellement, la mesure 12 peut alors être mobilisée.

Mis en place conjointement aux engagements agroenvironnementaux, tous ces outils sont de nature à permettre une meilleure atteinte des objectifs environnementaux poursuivis avec ces engagements en favorisant une souscription suffisante et une mise en œuvre efficace, puis en incitant une pérennisation des pratiques.

	COUVER05	COUVER06	COUVER07	HERBE_03	HERBE_04	HERBE_06	HERBE_07	HERBE_08	HERBE_09	HERBE_10	HERBE_11	HERBE_12	HERBE_13	IRRIG_03	LINEA_08	MILIEU01	MILIEU02	MILIEU03	OUVERT01	OUVERT02	OUVERT03	SHP_01 hors SC	SHP_01 sur SC	SHP_02	SPE_01 et 02	SPE_03	CAB / MAB
COUVER05																											
COUVER06				A							A				A												A
COUVER07																											
HERBE_03		A			A				A						A											A	
HERBE_04		A		A				A	A		A					A											A
HERBE_06		A		A										A							A						A
HERBE_07															A												A
HERBE_08				A									A									A					A
HERBE_09			A					A		A															A		
HERBE_10				A					A			A															A
HERBE_11		A		A		A		A		A						A							A				A
HERBE_12		A			A			A		A					A							A					A
HERBE_13				A				A			A				A					A							A
IRRIG_03		A			A						A											A					A
LINEA_08		A			A							A															A
MILIEU01		A			A						A						A										A
MILIEU02		A			A						A											A					A
MILIEU03				A							A											A					A
OUVERT01				A					A		A																A
OUVERT02				A						A																	A
OUVERT03				A						A																	A
SHP_01 hors SC		F			A					A																	F
SHP_01 sur SC		F							A																		F
SHP_02										A																	F
SPE_01 et 02		F							A																		F
SPE_03		F							A																		F
CAB / MAB		A												A													

F Le cumul est interdit à la parcelle et à l'exploitation

A	Cumul autorisé
	Cumul interdit

Tableau : combinaison des opérations sur prairies et habitats remarquables

	COUVER03	PHYTO_01	PHYTO_02	PHYTO_04	PHYTO_06	PHYTO_07	PHYTO_08	CAB / MAB *
COUVER03								
PHYTO_01								
PHYTO_02								
PHYTO_03								
PHYTO_04								
PHYTO_05								
PHYTO_06								
PHYTO_07								
PHYTO_08								
CAB / MAB *								

\* Ces deux opérations ne sont pas cumulables l'une avec l'autre

A	Cumul autorisé
	Cumul obligatoire
	Cumul interdit

Tableau : combinaison des opérations sur arboriculture



Type d'opération	Pratiques/systèmes cibles	DP				
		44	45	46	47	48
Systèmes herbagers et pâturages	Gestion agro-écologique des prairies et pâturages permanents, maintien des couverts herbacés et IAE	**	*	**	*	**
Systèmes polyculture élevage	Maintien/renforcement des synergies entre atelier animal et végétal, réduction des intrants, autonomie fourragère, maintien/développement des couverts herbacés et IAE	*	**	*	*	*
Systèmes grandes cultures	Diversification des assolements/rotations, réduction des intrants, développement des IAE	*	**	*	**	*
Famille COUVERT	Maintien/implantation et entretien de couverts herbacés ou non productifs, réductions des intrants, couverture des sols laboués	*	**	**	*	*
Famille HERBE	Maintien et gestion agroécologique des prairies et pâturages permanents	**	**	*	*	**
Famille BIOD	Limitation des prélèvements de la ressource en eau par des systèmes de culture alternatifs, réduction des intrants	*	**	*	*	*
Famille LINEA	Enjeux de sécheresse topographique	**	*	**	*	*
Famille MUEUX OUVERT	Maintien, restauration, ouverture et gestion extensive de milieux d'intérêt agroécologique	**	*	*	*	*
Famille PHYTO	Régulation de l'expansion de produits phytochimiques, diversification des assolements et des rotations dans les systèmes de culture	*	**	*	*	*
Protection des zones menacées de disparition		**	*	*	*	*
Préservation des ressources végétales menacées d'érosion génétique		**	*	*	*	*
Préservation des pollinisateurs dans des zones d'intérêt écologique		**	*	*	*	*
Famille BARD		**	*	*	*	*

Tableau : contribution des TO aux DP

	IRRIG_03	PHYTO_01	PHYTO_02	PHYTO_03	PHYTO_04 ou 14	PHYTO_05 ou 15	PHYTO_07	PHYTO_08	PHYTO_09	SGC_01	SGC_02,03	SPE_01 et 02	SPE_03	CAB / MAB <sup>a</sup>
IRRIG_03						A					<sup>E</sup>			
PHYTO_01	A		A		O					A				
PHYTO_02	A					A					<sup>E</sup>			
PHYTO_03	A										<sup>E</sup>			
PHYTO_04 ou 14 <sup>a</sup>	A	O				A		A			<sup>E</sup>			
PHYTO_05 ou 15 <sup>a</sup>	A	O	A		A			A			<sup>E</sup>			
PHYTO_07	A	O	A		A			A	plafond		<sup>E</sup>			
PHYTO_08	A					A			plafond		<sup>E</sup>			
PHYTO_09	A				A		plafond				<sup>E</sup>			
SGC_01	A					<sup>E</sup>						<sup>E</sup>		
SGC_02, 03	<sup>E</sup>	A				<sup>E</sup>							<sup>E</sup>	
SPE_01, 02	A						<sup>E</sup>						<sup>E</sup>	
SPE_03	A						<sup>E</sup>						<sup>E</sup>	
CAB ou MAB <sup>a</sup>	A										<sup>E</sup>			

<sup>a</sup> Ces deux engagements unitaires/opérations ne sont pas cumulables l'un(e) avec l'autre

|<sup>E</sup> Le cumul est interdit à la parcelle et à l'exploitation



**A** Cumul autorisé  
**O** Cumul obligatoire  
**I** Cumul interdit

Tableau : combinaison des opérations sur cultures légumières / maraîchage

	COUVER03	COUVER04	COUVER11 <sup>a</sup>	PHYTO_01	PHYTO_02	PHYTO_03	PHYTO_04 ou 14 <sup>b</sup>	PHYTO_05	PHYTO_07	PHYTO_10	CAB / MAB <sup>a</sup>
COUVER03											
COUVER04											
COUVER11											
PHYTO_02											
PHYTO_03											
PHYTO_04 ou 14 <sup>b</sup>											
PHYTO_05											
PHYTO_07											
PHYTO_10 <sup>a</sup>											
CAB / MAB <sup>a</sup>											

<sup>a</sup> Ces deux engagements unitaires/opérations ne sont pas cumulables l'un(e) avec l'autre

<sup>b</sup> Cumul interdit sur le même rang ; autorisé sur une même parcelle ; sur des rangs alternés

A	Cumul autorisé
O	Cumul obligatoire
I	Cumul interdit

Tableau : combinaison des opérations sur viticulture

Combinaison des opérations sur grandes cultures

	COUVER05	COUVER06	COUVER07	COUVER08	COUVER12	COUVER13	COUVER14	COUVER15	COUVER16	HAMSTER01	IRRIG_01	IRRIG_03	IRRIG_04 ou 05 <sup>a</sup>	IRRIG_06	IRRIG_07	IRRIG_08 ou 09 <sup>a</sup>	PHYTO_01	PHYTO_02	PHYTO_03	PHYTO_04 ou 14 <sup>b</sup>	PHYTO_05 ou 15	PHYTO_06 ou 16 <sup>b</sup>	PHYTO_07	SGC_01	SGC_02, 03	SPE_01, 02	SPE_03	CAB / MAB <sup>a</sup>	
COUVER05																													
COUVER06																													
COUVER07																													
COUVER08																													
COUVER12																													
COUVER13																													
COUVER14																													
COUVER15																													
COUVER16																													
HAMSTER01																													
IRRIG_01																													
IRRIG_03																													
IRRIG_04 ou 05 <sup>a</sup>																													
IRRIG_06																													
IRRIG_07																													
IRRIG_08 ou 09 <sup>a</sup>																													
PHYTO_01																													
PHYTO_02																													
PHYTO_03																													
PHYTO_04 ou 14 <sup>b</sup>																													
PHYTO_05 ou 15 <sup>b</sup>																													
PHYTO_06 ou 16 <sup>b</sup>																													
PHYTO_07																													
SGC_01																													
SGC_02, 03																													
SPE_01, 02																													
SPE_03																													
CAB / MAB <sup>a</sup>																													

<sup>a</sup> Ces deux engagements unitaires/opérations ne sont pas cumulables l'un(e) avec l'autre

<sup>b</sup> Le surfaçage s'insère dans une stratégie globale de réduction des traitements phytosanitaires laissée à l'appréciation de l'agriculteur

<sup>I<sup>2</sup></sup> Le cumul est interdit à la parcelle et à l'exploitation

A	Cumul autorisé
O	Cumul obligatoire
I	Cumul interdit

Tableau : combinaison des opérations sur grandes cultures

5.2.4.3. *Portée, niveau du soutien, bénéficiaires admissibles et, le cas échéant, méthodologie pour le calcul du montant ou du taux d'aide selon une ventilation par sous-mesure et/ou type d'opération, si nécessaire. Pour chaque type d'opération, spécification des coûts admissibles, des conditions d'admissibilité, des montants et taux d'aide applicables et des principes en matière de définition des critères de sélection*

#### 5.2.4.3.1. API - Amélioration du potentiel pollinisateur des abeilles (Code: M10.0069)

Sous-mesure:

- 10.1 – Paiements au titre d'engagements agroenvironnementaux et climatiques

##### 5.2.4.3.1.1. Description du type d'opération

1.

Cette opération de changement des pratiques apicoles vise à améliorer le potentiel pollinisateur des abeilles domestiques afin de mieux mettre cette activité au service de la biodiversité.

L'apiculture est caractérisée par une transhumance saisonnière des ruches et ce sur plusieurs emplacements suivant des floraisons successives (par exemple : par ex. : Colza-Acacia-Féverole/Tilleul/Châtaignier-Lavandes/Tournesol).

La pratique de la transhumance par un apiculteur professionnel répond à plusieurs objectifs :

- offrir une ressource alimentaire toute l'année, alors qu'elle ne serait pas ou moins disponible si les ruches restaient sur un seul site toute l'année ;
- proposer une gamme diversifiée de miel aux consommateurs ;
- produire éventuellement un miel sous signe de qualité (Biologique, IGP, AOP, Label rouge) ;

Pour chacun de ces lieux, l'apiculteur recherche un emplacement pour positionner les ruches afin que les colonies d'abeilles mellifères puissent exploiter la ressource présente dans le territoire, dans son aire de butinage.

**Un emplacement** est un espace où l'apiculteur dépose ses ruches pour une période donnée. La surface d'un emplacement est de quelques centaines de m<sup>2</sup>, en général aménagé par l'apiculteur pour lui faciliter le travail et accessible en véhicule motorisé. Cet emplacement ne lui appartient généralement pas.

L'emplacement est à distinguer de l'aire de butinage qui est l'espace dans lequel les abeilles mellifères vont évoluer depuis l'emplacement de leur ruche. Si l'emplacement a une surface de quelques centaines de m<sup>2</sup>, celle d'une aire de butinage peut atteindre plusieurs milliers d'hectares.

Cette opération consiste à maintenir sur l'exploitation un nombre de colonies d'abeilles (ruches), à faire évoluer la localisation de leurs emplacements au profit de zones dites « intéressantes pour la biodiversité », ainsi qu'à améliorer leur répartition en augmentant le nombre d'emplacements, afin de limiter la pression exercée sur la ressource.

Cette présente opération concourt donc à améliorer le service de pollinisation et ainsi de préserver et de renforcer la richesse de la biodiversité végétale ainsi que la production de ressources (nectar, pollen, graines) et d'habitats pour de nombreux autres insectes et animaux dont certains sont des auxiliaires des cultures.

Il convient par ailleurs de lier cette opération à d'autres mesures agro-environnementales et climatiques dont l'objet est de favoriser l'habitat naturel des pollinisateurs en général. Il s'agit notamment des infrastructures agro-écologiques gérées durablement (l'implantation et l'entretien des haies à plusieurs strates, les bosquets, les corridors, les bandes enherbées, les bordures de champs, les éléments à flore pérenne).

Cette opération contribue au domaine prioritaire 4A fixé par l'Union européenne pour le développement rural.

**Les engagements à respecter par le bénéficiaire sont les suivants :**

- Engager un nombre minimal de 72 colonies
- Respecter un nombre minimal de 24 colonies par emplacement
- Enregistrement de la location des emplacements
- Avoir un emplacement supplémentaire par tranche de 24 colonies, soit respecter la répartition suivante :
- avoir 3 emplacements entre 72 et 95 colonies engagées
- avoir 4 emplacements entre 96 et 119 colonies engagées
- avoir 5 emplacements entre 120 et 143 colonies engagées
- etc...
- Situer 1 emplacement sur 4 engagés dans une zone intéressante au titre de la biodiversité
- Respecter une distance minimum de 2,5 km entre deux emplacements

- Respecter un temps minimum de présence des colonies de 3 semaines par emplacement

Les engagements suivants peuvent faire l'objet d'une adaptation au niveau régional et seront précisés dans un document de mise en œuvre de l'opération :

- Le nombre minimal de colonies par emplacement : une dérogation régionale est possible, sur critères de disponibilité de la ressource alimentaire notamment, dans la mesure où un minimum de 12 colonies sont engagées.
- Les zones « intéressantes pour la biodiversité » sont identifiées par les régions et les services déconcentrés des Ministères en charge de l'agriculture et de l'écologie, en concertation avec les acteurs de la filière apicole. Ces zones sont constituées notamment des sites Natura 2000, des parcs nationaux, des réserves naturelles, des parcs naturels régionaux, des Zones Naturelles d'Intérêt Écologique Faunistique et Floristique (ZNIEFF).
- La distance minimale entre deux emplacements peut être adaptée en fonction par exemple de la

#### 5.2.4.3.1.2. Type de soutien

L'engagement est pluriannuel et a une durée de 5 ans.

Elle est payée en €/colonie engagée.

#### 5.2.4.3.1.3. Liens vers d'autres actes législatifs

Les éléments de la ligne de base sont définis en conformité avec les exigences établies en vertu de l'article 93 du règlement (UE) n°1306/2013 et de l'article 4.1.c points ii) et iii) du règlement (UE) n°1307/2013.

Afin d'exclure tout double paiement, les pratiques visées à l'article 43 du règlement (UE) n°1307/2013, sont prises en compte dans le calcul des surcoûts et manques à gagner.

#### 5.2.4.3.1.4. Bénéficiaires

Personne physique ou morale exerçant une activité agricole.

#### 5.2.4.3.1.5. Coûts admissibles

Les coûts éligibles sont les pertes de revenu générées par les engagements.

Les engagements, souscrits par le bénéficiaire, éligibles à la présente opération sont décrits, avec la justification de coût qu'ils génèrent au paragraphe « Information spécifique à l'opération – Méthode de calcul du montant ». Ce paragraphe détaille également le/les engagement(s) ne faisant pas l'objet d'une rémunération, par choix de l'État membre.

#### 5.2.4.3.1.6. Conditions d'admissibilité

Éligibilité du demandeur :

Le demandeur doit détenir un minimum de 72 colonies.

#### 5.2.4.3.1.7. Principes applicables à l'établissement des critères de sélection

Des critères de sélection à la présente opération peuvent être définis au niveau régional.

#### 5.2.4.3.1.8. Montants et taux d'aide (applicables)

Le taux d'aide publique est de 100%.

Le montant unitaire s'élève à 21€/an/colonie

#### 5.2.4.3.1.9. Caractère vérifiable et contrôlable des mesures et/ou types d'opérations

##### 5.2.4.3.1.9.1. *Risque(s) liés à la mise en œuvre des mesures*

Cette information est renseignée à l'échelle de la mesure dans la section SFC appropriée.

##### 5.2.4.3.1.9.2. *Mesures d'atténuation*

Cette information est renseignée à l'échelle de la mesure dans la section SFC appropriée.

#### 5.2.4.3.1.9.3. *Évaluation globale de la mesure*

Cette information est renseignée à l'échelle de la mesure dans la section SFC appropriée.

#### 5.2.4.3.1.10. Informations spécifiques sur l'opération

Détermination et définition des éléments du niveau de référence applicable, qui doivent inclure les normes obligatoires établies en application du titre VI, chapitre I, du règlement (UE) n° 1306/2013 du Parlement européen et du Conseil, les critères pertinents et les activités minimales établies en application de l'article 4, paragraphe 1, point c) ii) et c) iii), du règlement (UE) n° 1307/2013 du Parlement européen et du Conseil, les exigences minimales applicables à l'utilisation des engrais et des produits phytosanitaires ainsi que les autres exigences obligatoires pertinentes établies par le droit national

Pour cette opération, aucune exigence ou norme définie par la réglementation n'est pertinente.

Les exigences minimales relatives à l'utilisation d'engrais doivent comprendre, entre autres, le respect des codes de bonnes pratiques introduits au titre de la directive 91/676/CEE pour les exploitations situées en dehors des zones vulnérables aux nitrates, et des exigences concernant la pollution au phosphore; les exigences minimales relatives à l'utilisation de produits phytosanitaires doivent comprendre, entre autres, les principes généraux de la lutte intégrée contre les ennemis des cultures introduits par la directive 2009/128/CE du Parlement européen et du Conseil, l'obligation de détenir une autorisation d'utiliser les produits, de satisfaire aux conditions de formation, d'assurer un stockage sûr et de contrôler les équipements destinés à l'épandage ainsi que les règles relatives à l'utilisation de pesticides à proximité d'étendues d'eau et d'autres sites sensibles, telles qu'établies par le droit national

Pour cette opération, aucune exigence ou norme définie par la réglementation n'est pertinente.

Liste des races locales qui sont menacées d'être perdues pour l'agriculture et des ressources génétiques végétales qui sont menacées d'érosion génétique

Cette opération ne concerne pas la préservation des ressources génétiques.

Description de la méthode et des hypothèses et paramètres agronomiques y compris la description des exigences minimales visées à l'article 29, paragraphe 2, du règlement (UE) n° 1305/2013 correspondant à chaque type particulier d'engagement, utilisés comme référence pour les calculs justifiant les coûts supplémentaires et les pertes de revenus résultant de l'engagement pris et le niveau des coûts des

transactions; le cas échéant, cette méthode tient compte des aides accordées au titre du règlement (UE) n° 1307/2013, et notamment des paiements en faveur des pratiques agricoles bénéfiques pour le climat et l'environnement, afin d'exclure un double financement; le cas échéant, la méthode de conversion utilisée pour d'autres unités conformément à l'article 9 dudit règlement

**Pratiques de références :**

Les pratiques de références à partir desquelles le montant unitaire de cette opération a été calculé correspondent à une exploitation de 100 colonies réparties en 2 emplacements sur des zones qui ne sont pas intéressantes au titre de la biodiversité.

**Prise en compte du verdissement :**

Les engagements de la présente opération, n'ont aucune interaction avec les pratiques rémunérées au titre du verdissement.

**Méthode de calcul du montant :**

La méthode de calcul du montant est détaillée dans le tableau ci-dessous.



Éléments techniques	Méthode de calcul	Formule de calcul	Surcoût par colonie
Engager un nombre minimal de 72 colonies	Non rémunéré		
Enregistrement des emplacements des colonies engagées	Coût travail d'enregistrement	1 heure x 18,86 €/heure/100	0,19 €
Respecter un nombre de 24 colonies par emplacement	Non rémunéré		0 €
Avoir un emplacement supplémentaire par tranche de 24 colonies	Coût : travail, frais de déplacement, location de l'emplacement pour un emplacement supplémentaire	<p>Temps de travail et déplacement : 18 heures de recherche et mise en place divisées par 5 ans + 30 heures de travail annuel + 10 heures de déplacement annuel = 43,6 heures annuelles x 18,86 €/heure = 822,29 €</p> <p>Location emplacement = 90 €</p> <p>Total par emplacement supplémentaire : 822,29 + 90 = 912,29 €</p> <p>Total pour 100 colonies : 2 emplacements supplémentaires x 912,29 = 1824,58 € soit 18,24 €/colonies</p>	18,24 €
Respect d'un emplacement par tranche de 100 colonies engagées sur une zone intéressante au titre de la biodiversité	Manque à gagner : diminution des rendements en miel de 25% pendant la durée de l'emplacement en zone remarquable	25% x 8 kg miel produit par colonie x 6,0 €/kg x 25 colonies = 300 € à diviser par 100 colonies	3,0 €
Respecter un temps minimum de présence des colonies de 3 semaines par emplacement	Non rémunéré		0 €
Respecter une distance minimum de 2,5 km entre deux emplacements (sauf obstacles naturels)	Non rémunéré		
<b>TOTAL</b>			<b>21,43 €</b>

API150318

5.2.4.3.2. COUVER\_03 - Enherbement sous cultures ligneuses pérennes (Arboriculture – Viticulture)  
(Code: M10.0008)

Sous-mesure:

- 10.1 – Paiements au titre d'engagements agroenvironnementaux et climatiques

5.2.4.3.2.1. Description du type d'opération

Les objectifs de cette opération qui concerne surtout les zones à risque d'érosion sont de couvrir les sols laissés nus dans l'inter rang sous vergers ou vignes, par la mise en place d'un couvert herbacé pérenne, afin de réduire les risques d'érosion du sol et de lessivage ou de ruissellement. Elle répond ainsi à un objectif de protection de la qualité de l'eau par la réduction de l'impact des produits phytosanitaires et de préservation du sol par la lutte contre l'érosion. Par ailleurs, les bandes enherbées dans l'inter-rang contribuent au stockage du carbone dans les sols et à limiter les émissions de N2O.

Cette opération ne peut être mobilisée que sur les territoires sur lesquels l'enherbement n'est pas déjà la pratique courante.

Cette opération contribue aux domaines prioritaires 4A, 4B, 4C et 5E fixés par l'Union européenne pour le développement rural.

**Les engagements de l'opération souscrits par le bénéficiaire :**

- Respect des espèces autorisées sur l'inter-rang et, en fonction des définitions locales pour le territoire, sur les rangs
- Respect de la surface minimale à enherber définie localement pour le territoire : surface en inter rangs et le cas échéant, des rangs
- Maintien et entretien du couvert herbacé :
  - au minimum 1 broyage ou 1 fauche par an ou pâturage annuel s'il est autorisé par les éléments définis localement pour le territoire
  - absence d'intervention mécanique pendant la période définie pour chaque territoire sur lequel un enjeu « biodiversité » est retenu
  - entretien réalisé avant le 30 juin pour chaque territoire sur lequel un enjeu « DFCI » est retenu
- Tenue d'un cahier d'enregistrement des interventions (type d'intervention, localisation et date) pour chaque territoire sur lequel un enjeu « biodiversité » ou « DFCI » est retenu.
- Respect de l'interdiction de traitement herbicide sur les parties enherbées : inter-rangs et le cas échéant rangs enherbés (traitement des parties non enherbées autorisé).

### **Les engagements de l'opération à définir, pour chaque territoire :**

*Ces éléments sont définis localement par l'administration et inscrits dans un document hors PDRR.*

- Définir, pour chaque territoire, la liste des familles végétales et des mélanges autorisés sur l'inter-rang. Il s'agit d'implanter un couvert permanent ou de longue durée (interdiction des couverts annuels et des légumineuses à fort développement en culture pure; l'enherbement naturel n'est pas accepté en raison d'un risque de couverture insuffisant).
- Définir, pour chaque territoire, la surface minimale à enherber sur chaque parcelle engagée.
  - En arboriculture : part de la parcelle à enherber correspondant en règle générale à la part occupée par les inter-rangs selon l'espacement habituel des rangs sur le territoire. Toutefois, pour l'arboriculture uniquement, il est possible de définir un taux de 100% dans le cas d'un enherbement de la totalité de la parcelle (rangs et inter rangs) ;
  - En viticulture : part des inter-rangs à enherber (par exemple : 50% dans le cas d'un rang sur 2)
- Définir, pour chaque territoire, si l'entretien du couvert herbacé peut se faire par pâturage.
- Définir, le cas échéant, pour chaque territoire sur lequel un enjeu « biodiversité » est retenu, une période pendant laquelle toute intervention mécanique est interdite, de manière à être compatible avec le respect de la faune et la flore visée par la création du couvert. Cette période sera au minimum de 60 jours comprise entre le 1er avril et le 31 août et de préférence entre le 1er mai et le 31 juillet. Dans ce cas, l'enregistrement des interventions mécaniques d'entretien est obligatoire.
- Définir, le cas échéant, pour chaque territoire sur lequel un enjeu « DFCI » est retenu, une obligation d'entretien de couvert herbacé avant le 30 juin.

#### **5.2.4.3.2.2. Type de soutien**

L'engagement est pluriannuel et a une durée de 5 ans.

L'aide est payée en euros par hectare et par an.

#### **5.2.4.3.2.3. Liens vers d'autres actes législatifs**

Les éléments de la ligne de base spécifiques à l'opération sont définis en conformité avec les exigences

établies en vertu du Titre VI du règlement (EU) n°1306/2013, des critères pertinents et des activités minimales établies en application de l'article 4, paragraphe 1, point c), sous ii) et iii) du règlement (UE) n°1307/2013, ainsi que tout autre exigence pertinente établie par la réglementation nationale.

Ces éléments sont détaillés au paragraphe « Information spécifique à l'opération – Description de la ligne de base » de la présente fiche-opération.

Afin d'exclure tout double paiement, les pratiques visées à l'article 43 du règlement (UE) n°1307/2013, sont prises en compte dans le calcul des surcoûts et manques à gagner. La méthode de prise en compte est détaillée au paragraphe « Information spécifique à l'opération – Méthode de calcul du montant » de la présente fiche-opération

#### 5.2.4.3.2.4. Bénéficiaires

Personne physique ou morale exerçant une activité agricole.

#### 5.2.4.3.2.5. Coûts admissibles

Les coûts éligibles sont les surcoûts générés par les engagements.

Les engagements, souscrits par le bénéficiaire, éligibles à la présente opération sont décrits, avec la justification du type de coût qu'ils génèrent au paragraphe « Information spécifique à l'opération – Méthode de calcul du montant ». Ce paragraphe détaille également les engagements ne faisant pas l'objet d'une rémunération par choix de l'État membre.

#### 5.2.4.3.2.6. Conditions d'admissibilité

- **Éligibilité des surfaces :**

Seules peuvent être engagées dans cette opération les surfaces en vigne et en arboriculture fruitière sur lesquelles l'enherbement n'est pas déjà la pratique courante.

- **Éligibilité du demandeur**

Les demandeurs sont éligibles s'ils respectent les critères suivants en première année (*ces éléments sont définis localement par l'administration et inscrits dans un document hors PDRR*) :

- Pour chaque territoire, il est défini un seuil d'engagement des surfaces en cultures pérennes de l'exploitation situées sur le territoire, en fonction des enjeux et des contraintes du territoire.

- Un diagnostic parcellaire (type CORPEN) peut être exigé pour localiser prioritairement les engagements sur les parcelles à risque ou sur les parcelles à enjeu biodiversité (hors cas où le seuil de contractualisation des surfaces éligibles est de 100%). Si un tel diagnostic est exigé, les structures agréées pour la réalisation de ces diagnostics devront être précisées.

#### 5.2.4.3.2.7. Principes applicables à l'établissement des critères de sélection

Un critère de sélection à la présente opération est défini, pour chaque territoire : le seuil d'engagement des surfaces en cultures pérennes de l'exploitation situées sur le territoire.

#### 5.2.4.3.2.8. Montants et taux d'aide (applicables)

Le taux d'aide publique est de 100%.

Le montant unitaire est plafonné à :

- arboriculture : 182.61 €/ha/an
- viticulture : 160.78 €/ha/an

Ce montant maximum est variable au niveau local en fonction des paramètres définis par le diagnostic territorial (selon la méthode de calcul exposée infra).

#### 5.2.4.3.2.9. Caractère vérifiable et contrôlable des mesures et/ou types d'opérations

##### 5.2.4.3.2.9.1. Risque(s) liés à la mise en œuvre des mesures

Cette information est renseignée à l'échelle de la mesure dans la section appropriée du présent cadre national.

#### 5.2.4.3.2.9.2. Mesures d'atténuation

Cette information est renseignée à l'échelle de la mesure dans la section appropriée du présent cadre national.

#### 5.2.4.3.2.9.3. Évaluation globale de la mesure

Cette information est renseignée à l'échelle de la mesure dans la section appropriée du présent cadre national.

#### 5.2.4.3.2.10. Informations spécifiques sur l'opération

Détermination et définition des éléments du niveau de référence applicable, qui doivent inclure les normes obligatoires établies en application du titre VI, chapitre I, du règlement (UE) n° 1306/2013 du Parlement européen et du Conseil, les critères pertinents et les activités minimales établies en application de l'article 4, paragraphe 1, point c) ii) et c) iii), du règlement (UE) n° 1307/2013 du Parlement européen et du Conseil, les exigences minimales applicables à l'utilisation des engrais et des produits phytosanitaires ainsi que les autres exigences obligatoires pertinentes établies par le droit national

#### **Description des éléments de la ligne de base:**

Si les pratiques rémunérées au titre de la présente opération sont rendues obligatoires sur des zones au titre de la protection de la biodiversité (notamment des zones classées au titre des réserves naturelles des arrêtés de protection de biotopes), celle-ci ne peut être ouverte sur les zones concernées.

Les exigences minimales relatives à l'utilisation d'engrais doivent comprendre, entre autres, le respect des codes de bonnes pratiques introduits au titre de la directive 91/676/CEE pour les exploitations situées en dehors des zones vulnérables aux nitrates, et des exigences concernant la pollution au phosphore; les exigences minimales relatives à l'utilisation de produits phytosanitaires doivent comprendre, entre autres, les principes généraux de la lutte intégrée contre les ennemis des cultures introduits par la directive 2009/128/CE du Parlement européen et du Conseil, l'obligation de détenir une autorisation d'utiliser les produits, de satisfaire aux conditions de formation, d'assurer un stockage sûr et de contrôler les équipements destinés à l'épandage ainsi que les règles relatives à l'utilisation de pesticides à proximité d'étendues d'eau et d'autres sites sensibles, telles qu'établies par le droit national

Pour cette opération, aucune exigence ou norme définie par la réglementation n'est pertinente.

Liste des races locales qui sont menacées d'être perdues pour l'agriculture et des ressources génétiques végétales qui sont menacées d'érosion génétique

Cette opération ne concerne pas la préservation des ressources génétiques.

Description de la méthode et des hypothèses et paramètres agronomiques y compris la description des exigences minimales visées à l'article 29, paragraphe 2, du règlement (UE) n° 1305/2013 correspondant à chaque type particulier d'engagement, utilisés comme référence pour les calculs justifiant les coûts supplémentaires et les pertes de revenus résultant de l'engagement pris et le niveau des coûts des transactions; le cas échéant, cette méthode tient compte des aides accordées au titre du règlement (UE) n° 1307/2013, et notamment des paiements en faveur des pratiques agricoles bénéfiques pour le climat et l'environnement, afin d'exclure un double financement; le cas échéant, la méthode de conversion utilisée pour d'autres unités conformément à l'article 9 dudit règlement

**Pratique de référence :**

Sur les territoires visés, la pratique courante est un désherbage chimique de l'ensemble de la parcelle (rangs et inter-rangs), de manière à éliminer la concurrence des adventices par rapport à la ressource en eau.

**Prise en compte des pratiques de verdissement :**

Afin d'exclure tout double paiement, les pratiques rémunérées au titre du verdissement sont prises en compte de la façon suivante dans le calcul du montant unitaire de cette opération :

- Maintien des prairies permanentes existantes : cette exigence n'a pas d'interaction avec cette opération.
- Présence de 5 % de SIE sur les terres arables : cette exigence n'a pas d'interaction avec cette opération.
- Diversification des cultures : cette exigence n'a pas d'interaction avec cette opération.

**Méthode de calcul du montant : voir tableaux**

Variables		Source	Valeur maximale
a1	Part de la surface à enherber sur une parcelle de vergers	Diagnostic de territoire, selon la pratique habituelle et la pratique visée sur le territoire de mise en œuvre	<u>Enherbement de tous les rangs et inter-rangs</u> ; 100%
a2	Part des inter-rangs à enherber sur une parcelle de vignes		<u>Enherbement de tous les inter-rangs</u> ; 100%

Variables



## Arboriculture:

Éléments techniques	Méthode de calcul des pertes et surcoûts	Formule de calcul	Montant annuel maximal par hectare	Adaptation locale du montant annuel par hectare
Respect des espèces autorisées sur l'inter-rang et le cas échéant les rangs	Surcoûts : semences, travail et matériel pour l'enherbement sur toute la parcelle	$(9,5 \text{ heures/ha} \times 18,86 \text{ €/heure de main d'œuvre} + 175 \text{ €/ha de matériel} + 197 \text{ €/ha de semences}) / 5 \text{ ans}$	110,23 €	
Respect de la surface minimale à enherber: surface en inter rangs et le cas échéant, des rangs				
Maintien et entretien du couvert herbacé: Entretien du couvert: - au minimum 1 broyage ou 1 fauche par an - ou pâturage annuel s'il est autorisé	Surcoûts : travail et matériel d'entretien du couvert herbacé, 4 années sur 5	$(5 \text{ heures/ha} \times 18,86 \text{ €/heure de main d'œuvre} + 105 \text{ €/ha de matériel}) \times 4/5$	159,44 €	
Le cas échéant: - absence d'intervention mécanique pendant la période définie (enjeu secondaire biodiversité), - ou entretien réalisé avant le 30 juin (enjeu secondaire DFCI) Dans ces deux cas, tenue d'un cahier d'enregistrement des interventions (type d'intervention, localisation et date)	Non rémunéré (pas de valorisation du couvert herbacé en général)		0,00 €	
Interdiction de traitement herbicide sur les parties enherbées: inter-rangs et le cas échéant rangs enherbés (traitement des parties non enherbées autorisé)	Gain : économie d'achat et d'épandage de l'herbicide	- charge moyenne en herbicides par hectare de vergers : 36,00 €/ha - 1 désherbage chimique x 1 heure/ha x (18,86 €/heure de main d'œuvre + 32,20 €/heure de matériel)	- 87,06 €	
<b>Total</b>			<b>182,61€</b>	<b>182,61 € / ha x a1</b>

## Sources des données:

semences: groupement national interprofessionnel des semences (GNIS); temps de travail et coûts du matériel (carburant inclus): école nationale d'ingénieurs des travaux agricoles de Bordeaux (ENITAB) et fédération nationale des coopératives d'utilisation de matériel agricole (FNCUMA); charges d'approvisionnement en herbicides: Service de Statistiques et de Prospective du Ministère de l'Agriculture

## Viticulture:

<u>Eléments techniques</u>	<u>Méthode de calcul des pertes et surcoûts</u>	<u>Formule de calcul</u>	<u>Montant annuel maximal par hectare</u>	<u>Adaptation locale du montant annuel par hectare</u>
<p>Respect des espèces autorisées sur l'inter-rang</p> <p>Respect de la surface minimale à enherber: surface en inter rangs</p>	<p><b>Surcoûts:</b> semences, travail et matériel pour l'enherbement</p>	<p>(7,5 heures/ha x 18,86 €/heure de main d'œuvre + 175 €/ha de matériel + 120 €/ha de semences) / 5 ans</p>	87,29 €	
<p>Maintien du couvert herbacé:</p> <p>Entretien du couvert:</p> <ul style="list-style-type: none"> <li>- au minimum 1 broyage ou 1 fauche par an</li> <li>- ou pâturage annuel s'il est autorisé</li> </ul>	<p><b>Surcoûts :</b> travail et matériel d'entretien du couvert herbacé, 4 années sur 5</p>	<p>(4 heures/ha x 18,86 €/heure de main d'œuvre + 105 €/ha de matériel)x4/5</p>	144,35€	
<p>Le cas échéant:</p> <ul style="list-style-type: none"> <li>- absence d'intervention mécanique pendant la période définie (enjeu secondaire biodiversité),</li> <li>- ou entretien réalisé avant le 30 juin (enjeu secondaire DFCI)</li> </ul> <p>Dans ces deux cas, tenue d'un cahier d'enregistrement des interventions (type d'intervention, localisation et date)</p>	<p>Non rémunéré (pas de valorisation du couvert herbacé en général)</p>		0,00 €	
<p>Interdiction de traitement herbicide sur les inter-rangs enherbés</p> <p>(Traitement des parties non enherbées autorisé)</p>	<p><b>Gain :</b> économie d'achat et de dépannage de l'herbicide</p>	<ul style="list-style-type: none"> <li>- 60% de la charge moyenne en herbicides par hectare de vignes : 0,6 x 33,00 €/ha</li> <li>- 1 désherbage chimique x 1 heure/ha x (18,86 €/heure de main d'œuvre + 32,20 €/heure de matériel)</li> </ul>	- 70,86 €	
<b>Total</b>			160,78€	160,78 € / ha x a2

## Sources des données:

semences: groupement national interprofessionnel des semences (GNIS); temps de travail et coûts du matériel (carburant inclus): école nationale d'ingénieurs des travaux agricoles de Bordeaux (ENITAB) et fédération nationale des coopératives d'utilisation de matériel agricole (FNCUMA); charges d'approvisionnement en herbicides: Service de Statistiques et de Prospective du Ministère de l'Agriculture

### 5.2.4.3.3. COUVER\_04 - Couverture des inter-rangs de vigne par épandage d'écorces (Code: M10.0009)

Sous-mesure:

- 10.1 – Paiements au titre d'engagements agroenvironnementaux et climatiques

#### 5.2.4.3.3.1. Description du type d'opération

Les objectifs de cette opération sont de couvrir les sols laissés nus dans l'inter rang sous vignes, par la mise en place d'un paillage végétal constitué d'écorces, afin de réduire les risques d'érosion du sol et de lessivage ou de ruissellement. En effet, les écorces épandues forme un mulch protecteur qui casse l'énergie des gouttes arrivant au sol, diminue la vitesse de l'eau et augmente la capacité d'infiltration. En complément, ce mulch contribue à améliorer la structure du sol par une stimulation de l'activité microbienne et une augmentation des populations de vers de terre. Les écorces améliorent également la portance des sols, au même titre que l'enherbement. Les écorces contiennent aussi une quantité non négligeable d'éléments minéraux, notamment potassium et magnésium, qui contribuent à la fumure d'entretien. Enfin, bien que l'utilisation d'un mélange d'écorces de feuillus et de résineux permette une protection efficace des sols, l'utilisation d'écorces de feuillus permet d'éviter une acidification des sols.

Cet engagement unitaire répond essentiellement à un objectif de protection de la qualité de l'eau par rapport aux risques de pollution par les produits phytosanitaires, dans la mesure où la mise en place du paillage, comme l'enherbement, permet de supprimer l'utilisation d'herbicides. L'épaisseur importante du « mulch » recouvrant l'inter-rang, comprise entre 5 et 10 centimètres, rend les conditions de levée des adventices défavorables. L'application d'herbicides de post-levée ou de pré-levée dans l'inter rang, devient inutile durant l'année suivant l'épandage, voire la deuxième année, en fonction du niveau de dégradation des écorces. Cet engagement contribue aussi à un objectif de lutte contre l'érosion des sols.

Il s'agit d'une pratique alternative à l'enherbement, sur des vignobles où celui-ci n'est pas possible pour des raisons de pente, de nature de sol, et de concurrence herbe-vigne vis-à-vis des besoins en eau. Cet engagement ne peut ainsi être proposé que sur des territoires situés sur des zones à enjeu « eau », en particulier les bassins d'alimentation des captages d'eau potable, sur lesquels l'enherbement de l'inter rang est impossible (cartographies d'aptitude des sols et/ou du parcellaire à l'enherbement réalisées à l'échelle 1/25000ème par le Comité Interprofessionnel du Vin). Sur les autres territoires, seul l'engagement unitaire COUVER\_03 peut être proposé.

Cette opération contribue aux domaines prioritaires 4B, 4C et 5E fixés par l'Union européenne pour le développement rural.

#### **Les engagements de l'opération souscrits par le bénéficiaire :**

- Présence d'un paillage végétal sur les parcelles engagées

- Respect du type de paillage autorisé défini localement pour le territoire
- Respect de la quantité minimale à épandre par hectare : épandage en 1ère et en 3ème année d'au moins 150 m3/ha (2 épandages pour 5 ans)
- Absence d'utilisation d'herbicides sur l'inter rang

**Les engagements de l'opération à définir, pour chaque territoire :**

*Ces éléments sont définis localement par l'administration et inscrits dans un document hors PDRR.*

- Définir, pour chaque territoire et pour chaque culture concernée, la composition du paillage à utiliser : il doit être composé d'écorces fibreuses fraîches (non compostées) uniquement issues de feuillus (chêne, hêtre, peuplier...) et grossièrement broyées pour éviter une décomposition trop rapide

**5.2.4.3.3.2. Type de soutien**

L'engagement est pluriannuel et a une durée de 5 ans.

L'aide est payée en euros par hectare et par an.

**5.2.4.3.3.3. Liens vers d'autres actes législatifs**

Les éléments de la ligne de base spécifiques à l'opération sont définis en conformité avec les exigences établies en vertu du Titre VI du règlement (EU) n°1306/2013, des critères pertinents et des activités minimales établies en application de l'article 4, paragraphe 1, point c), sous ii) et iii) du règlement (UE) n°1307/2013, ainsi que tout autre exigence pertinente établie par la réglementation nationale.

Ces éléments sont détaillés au paragraphe « Information spécifique à l'opération – Description de la ligne de base » de la présente fiche-opération.

Afin d'exclure tout double paiement, les pratiques visées à l'article 43 du règlement (UE) n°1307/2013, sont prises en compte dans le calcul des surcoûts et manques à gagner. La méthode de prise en compte est détaillée au paragraphe « Information spécifique à l'opération – Méthode de calcul du montant » de la

présente fiche-opération.

#### 5.2.4.3.3.4. Bénéficiaires

Personne physique ou morale exerçant une activité agricole.

#### 5.2.4.3.3.5. Coûts admissibles

Les coûts éligibles sont les surcoûts générés par les engagements.

Les engagements, souscrits par le bénéficiaire, éligibles à la présente opération sont décrits, avec la justification du type de coût qu'ils génèrent au paragraphe « Information spécifique à l'opération – Méthode de calcul du montant ». Ce paragraphe détaille également les engagements ne faisant pas l'objet d'une rémunération par choix de l'État membre.

#### 5.2.4.3.3.6. Conditions d'admissibilité

##### **Éligibilité des surfaces :**

Seules peuvent être engagées dans cette opération les surfaces en vigne sur lesquelles l'enherbement de l'inter rang est impossible (cartographies d'aptitude des sols et/ou du parcellaire à l'enherbement réalisées à l'échelle 1/25000ème par le Comité Interprofessionnel du Vin).

##### **Éligibilité du demandeur**

Les demandeurs sont éligibles s'ils respectent les critères suivants en première année (*ces éléments sont définis localement par l'administration et inscrits dans un document hors PDRR*) :

- Pour chaque territoire, il est défini un seuil d'engagement des surfaces en vignes de l'exploitation situées sur le territoire, en fonction des enjeux et des contraintes du territoire.
- Un diagnostic parcellaire (type CORPEN) peut être exigé pour localiser prioritairement les engagements sur les parcelles à risque ou sur les parcelles à enjeu biodiversité (hors cas où le seuil de contractualisation des surfaces éligibles est de 100%). Si un tel diagnostic est exigé, les

structures agréées pour la réalisation de ces diagnostics devront être précisées.

#### 5.2.4.3.3.7. Principes applicables à l'établissement des critères de sélection

Un critère de sélection à la présente opération est défini, pour chaque territoire : le seuil d'engagement des surfaces en vigne de l'exploitation situées sur le territoire.

#### 5.2.4.3.3.8. Montants et taux d'aide (applicables)

Le taux d'aide publique est de 100%.

Le montant unitaire s'élève à 107,90 €/ha/an.

#### 5.2.4.3.3.9. Caractère vérifiable et contrôlable des mesures et/ou types d'opérations

##### 5.2.4.3.3.9.1. *Risque(s) liés à la mise en œuvre des mesures*

Cette information est renseignée à l'échelle de la mesure dans la section appropriée du présent cadre national.

##### 5.2.4.3.3.9.2. *Mesures d'atténuation*

Cette information est renseignée à l'échelle de la mesure dans la section appropriée du présent cadre national.

##### 5.2.4.3.3.9.3. *Évaluation globale de la mesure*

Cette information est renseignée à l'échelle de la mesure dans la section appropriée du présent cadre

national.

#### 5.2.4.3.3.10. Informations spécifiques sur l'opération

Détermination et définition des éléments du niveau de référence applicable, qui doivent inclure les normes obligatoires établies en application du titre VI, chapitre I, du règlement (UE) n° 1306/2013 du Parlement européen et du Conseil, les critères pertinents et les activités minimales établies en application de l'article 4, paragraphe 1, point c) ii) et c) iii), du règlement (UE) n° 1307/2013 du Parlement européen et du Conseil, les exigences minimales applicables à l'utilisation des engrais et des produits phytosanitaires ainsi que les autres exigences obligatoires pertinentes établies par le droit national

#### **Description des éléments de la ligne de base:**

Si les pratiques rémunérées au titre de la présente opération sont rendues obligatoires sur des zones au titre de la protection de la biodiversité (notamment des zones classées au titre des réserves naturelles des arrêtés de protection de biotopes), celle-ci ne peut être ouverte sur les zones concernées.

Les exigences minimales relatives à l'utilisation d'engrais doivent comprendre, entre autres, le respect des codes de bonnes pratiques introduits au titre de la directive 91/676/CEE pour les exploitations situées en dehors des zones vulnérables aux nitrates, et des exigences concernant la pollution au phosphore; les exigences minimales relatives à l'utilisation de produits phytosanitaires doivent comprendre, entre autres, les principes généraux de la lutte intégrée contre les ennemis des cultures introduits par la directive 2009/128/CE du Parlement européen et du Conseil, l'obligation de détenir une autorisation d'utiliser les produits, de satisfaire aux conditions de formation, d'assurer un stockage sûr et de contrôler les équipements destinés à l'épandage ainsi que les règles relatives à l'utilisation de pesticides à proximité d'étendues d'eau et d'autres sites sensibles, telles qu'établies par le droit national

Pour cette opération, aucune exigence ou norme définie par la réglementation n'est pertinente.

Liste des races locales qui sont menacées d'être perdues pour l'agriculture et des ressources génétiques végétales qui sont menacées d'érosion génétique

Cette opération ne concerne pas la préservation des ressources génétiques.

Description de la méthode et des hypothèses et paramètres agronomiques y compris la description des exigences minimales visées à l'article 29, paragraphe 2, du règlement (UE) n° 1305/2013 correspondant à chaque type particulier d'engagement, utilisés comme référence pour les calculs justifiant les coûts supplémentaires et les pertes de revenus résultant de l'engagement pris et le niveau des coûts des transactions; le cas échéant, cette méthode tient compte des aides accordées au titre du règlement (UE) n° 1307/2013, et notamment des paiements en faveur des pratiques agricoles bénéfiques pour le climat et l'environnement, afin d'exclure un double financement; le cas échéant, la méthode de conversion utilisée pour d'autres unités conformément à l'article 9 dudit règlement

**Pratique de référence :**

Sur les territoires visés, la pratique courante est un désherbage chimique de l'ensemble de la parcelle (rangs et inter-rangs), laissant le sol nu entre les ceps de vignes. Cet engagement vise à remplacer cette pratique par la couverture des inter-rangs de vignes par un paillage de manière à supprimer l'utilisation d'herbicides. Cet engagement ne peut être proposé que sur des territoires sur lesquels l'enherbement de l'inter rang est impossible.

**Prise en compte des pratiques de verdissement :**

Afin d'exclure tout double paiement, les pratiques rémunérées au titre du verdissement sont prises en compte de la façon suivante dans le calcul du montant unitaire de cette opération :

- Maintien des prairies permanentes existantes : cette exigence n'a pas d'interaction avec cette opération.
- Présence de 5 % de SIE sur les terres arables : cette exigence n'a pas d'interaction avec cette opération.
- Diversification des cultures : cette exigence n'a pas d'interaction avec cette opération.

**Méthode de calcul du montant : voir tableau**

**Sources des données :**

paillage : école nationale d'ingénieurs des travaux agricoles de Bordeaux (ENITAB) ; temps de travail et coûts du matériel : école nationale d'ingénieurs des travaux agricoles de Bordeaux (ENITAB) et fédération nationale des coopératives d'utilisation de matériel agricole (FNCUMA) ; charges d'approvisionnement en herbicides : Service de Statistiques et de Prospective du Ministère de l'Agriculture



<u>Eléments techniques</u>	<u>Méthode de calcul des pertes et surcoûts</u>	<u>Formule de calcul</u>	<u>Montant annuel par hectare</u>
Présence d'un paillage végétal sur les parcelles engagées Respect du type de paillage autorisé	Surcoût: achat de paillage et temps de travail d'épandage	coût d'un paillage végétal : 164 €/ha	191,97 €
Respect de la quantité minimale à épandre par hectare: épandage en 1 <sup>ère</sup> et en 3 <sup>ème</sup> année d'au moins 150 m <sup>3</sup> /ha (2 épandages pour 5 ans).		+ mise en place du paillage 2 fois en 5 ans : (2 heures/ha x 18,86 €/heure de main d'œuvre + 32,20 €/ha de matériel) x 2 ans / 5 ans	
Absence d'utilisation d'herbicides sur l'inter rang	Gain: économie d'achat et d'épandage de l'herbicide sur l'inter-rang	- charges moyenne en herbicide par hectare de vignes : 33,00 €/ha  - 1 <u>desherbage</u> chimique x 1 heure/ha x (18,86 €/heure de main d'œuvre + 32,20 €/heure de matériel).	- 84,06 €
		<b>Total</b>	<b>107,90 €</b>

COUVER\_04

#### 5.2.4.3.4. COUVER\_05 - Création et entretien d'un maillage de zones de régulation écologique sur les parcelles en GC et légumes (Code: M10.0010)

Sous-mesure:

- 10.1 – Paiements au titre d'engagements agroenvironnementaux et climatiques

##### 5.2.4.3.4.1. Description du type d'opération

**Les objectifs de cette opération** sont de renforcer la biodiversité fonctionnelle et de participer à la reconquête de la qualité de l'eau en diminuant l'utilisation d'intrants (en particulier les traitements phytosanitaires). Par ailleurs, la remise en herbe permet la séquestration du carbone dans les sols.

Cette opération vise prioritairement à limiter le développement des bio-agresseurs des cultures et l'intensité d'utilisation des produits phytosanitaires, en aménageant un maillage de zones de régulation écologique (ZRE) composées de bandes enherbées ou de jachère, si possible en continuité avec d'autres éléments paysagers présents sur le parcellaire (haies, bosquets...). Ces zones de régulation écologique constituent des réservoirs d'auxiliaires des cultures, dont l'efficacité est accrue par la limitation de la taille des parcelles culturales bordées par les ZRE.

En effet, les ZRE devant être localisées en rupture de parcelles culturales ou entre deux parcelles culturales contiguës de moins taille limitée, les auxiliaires peuvent agir au cœur des parcelles culturales et réduire ainsi la pression des ravageurs sur les cultures. La localisation de ces ZRE doit être cohérente avec le Schéma régional de cohérence écologique (SRCE) et les Trames vertes et bleues (TVB).

Ces zones constituent plus généralement des zones refuges pour l'ensemble de la petite faune de plaine, dans un objectif de préservation de la biodiversité.

Cette opération doit être proposée sur des territoires où l'occupation de l'espace agricole (assolement, taille du parcellaire) ne répond pas déjà aux critères établis pour le respect de l'implantation de zones de régulation écologique, se traduisant par une détérioration de la qualité de l'eau et de la biodiversité.

Cette opération contribue aux domaines prioritaires 4A, 4B, 4C et 5E fixés par l'Union européenne pour le développement rural.

##### **Engagements souscrits par le bénéficiaire :**

- Mettre en place une ou plusieurs ZRE localisées de façon pertinente, en fonction du diagnostic de territoire et/ou d'exploitation, afin de favoriser la dispersion des auxiliaires sur les parcelles culturales, de la façon suivante :

Entre deux parcelles culturales contiguës ou au sein de parcelles culturales, de manière à ce que la distance entre deux ZRE n'excède pas 300 mètres et la taille de ces parcelles culturales n'excède pas 15 hectares au maximum (ainsi seuls sont concernés les îlots de culture dont la surface est supérieure à 15 hectares au cours de la campagne précédant la demande d'engagement),

Dans la continuité d'autres éléments de paysage : haies, talus, fossés, lisières de bois et bosquets : ces éléments constituent des ZRE naturelles, qui pourront être renforcées par la création de bandes

herbacées, de manière à obtenir une largeur minimale totale de 5 mètres.

Le couvert devra être présent sur les surfaces engagées au 15 mai de l'année du dépôt de la demande.

- Respecter une largeur minimale de 5 m et maximale de 20 m pour chaque ZRE.
- Respecter la taille maximale de 15 hectares de chaque parcelle culturale bordée d'une ZRE.
- Mettre en place les couverts autorisés sur les ZRE.

Ces couverts seront définis localement et inscrits dans un document de mise en œuvre de l'opération. Le ou les couverts à implanter, doivent être éligibles aux jachères ou au mode de déclaration en prairie. Le choix du couvert doit privilégier les espèces hôtes des auxiliaires de culture et/ou être sélectionné en fonction des exigences biologiques des espèces à préserver. Les catégories de couverts suivants sont éligibles :

- mélange de graminées, avec ou sans légumineuses, non récoltées ;
  - cultures cynégétiques non récoltées ;
  - mélanges favorables au développement des insectes pollinisateurs et auxiliaires de culture.
- Enregistrer les interventions d'entretien sur les ZRE (type d'intervention, localisation, date et outils).
  - Respecter la plage d'interdiction d'intervention mécanique sur les ZRE.

Cette période pendant laquelle toute intervention mécanique est interdite sur les ZRE est définie localement, de manière à être compatible avec le respect de la faune et la flore visée par la création du couvert, est définie localement à l'échelle du territoire. Cette période sera au minimum de 90 jours et comprise entre le 15 avril et le 31 août. Il est nécessaire de la faire figurer dans un document de mise en œuvre de l'opération.

- Respecter l'interdiction de traitement phytosanitaire sur les ZRE :

Absence de traitements phytosanitaires sauf désherbage chimique par traitement localisé visant à lutter contre les chardons, les rumex et les plantes envahissantes conformément à l'arrêté préfectoral de lutte contre les plantes envahissantes et à l'arrêté du 12 septembre 2006 relatif à la mise sur le marché et à l'utilisation des produits visés à l'article L.253-1 du code rural.

- Respecter la localisation initiale de la ZRE : la ZRE doit être fixe durant les cinq ans de l'engagement.
- Le cas échéant, selon les choix du territoire, respecter la limitation ou l'interdiction des apports azotés (minéral et organique). Si cette interdiction ou limitation est choisie au niveau du territoire, il est nécessaire de la faire figurer dans un document de mise en œuvre de l'opération. Ce document devra préciser la quantité totale d'azote maximal, minéral et organique, autorisée.

#### 5.2.4.3.4.2. Type de soutien

L'engagement est pluriannuel et a une durée de 5 ans.

L'aide est payée en euros par hectares et par an.

#### 5.2.4.3.4.3. Liens vers d'autres actes législatifs

Les éléments de la ligne de base spécifiques à l'opération sont définis en conformité avec les exigences établies en vertu du Titre VI du règlement (EU) n°1306/2013, des critères pertinents et des activités minimales établies en application de l'article 4, paragraphe 1, point c), sous ii) et iii) du règlement (UE) n°1307/2013, ainsi que tout autre exigence pertinente établie par la réglementation nationale.

Ces éléments sont détaillés au paragraphe « Information spécifique à l'opération – Description de la ligne de base » de la présente fiche-opération.

Afin d'exclure tout double paiement, les pratiques visées à l'article 43 du règlement (UE) n°1307/2013, sont prises en compte dans le calcul des surcoûts et manques à gagner. La méthode de prise en compte est détaillée au paragraphe « Information spécifique à l'opération – Méthode de calcul du montant » de la présente fiche-opération.

#### 5.2.4.3.4.4. Bénéficiaires

Personne physique ou morale exerçant une activité agricole.

#### 5.2.4.3.4.5. Coûts admissibles

Les coûts éligibles sont les surcoûts et les pertes de revenus générés par les engagements.

Les engagements, souscrits par le bénéficiaire, éligibles à la présente opération sont décrits, avec la justification du type de coût qu'ils génèrent au paragraphe « Information spécifique à l'opération – Méthode de calcul du montant ». Ce paragraphe détaille également les engagements ne faisant pas l'objet d'une rémunération par choix de l'État membre.

#### 5.2.4.3.4.6. Conditions d'admissibilité

##### **Éligibilité des surfaces :**

Seules peuvent être engagées dans cette opération les terres arables (sauf les prairies temporaires de plus de deux ans et les surfaces en jachères), ou les surfaces qui étaient engagées dans une MAE rémunérant la présence d'un couvert spécifique favorable à l'environnement, lors de la campagne PAC précédant la demande d'engagement.

Pour l'engagement dans la catégorie cultures légumières, sont éligibles les parcelles de grandes cultures et de cultures légumières sur les exploitations comportant plus de 60 % de terres arables en cultures légumières de plein-champ ; cette disposition garantit la bonne utilisation de cette opération dans la modalité dont la rémunération est la plus élevée.

Une fois le couvert implanté, le couvert devra être déclaré en prairies ou en jachère.

Par ailleurs, seules sont éligibles les surfaces au-delà de celles comptabilisées au titre des 5 % des terres arables en surface d'intérêt écologique dans le cadre du verdissement et des bandes enherbées rendues obligatoires, le cas échéant, dans le cadre des programmes d'action en application de la Directive Nitrates.

#### 5.2.4.3.4.7. Principes applicables à l'établissement des critères de sélection

Des critères de sélection à la présente opération peuvent être définis au niveau régional ou local.

#### 5.2.4.3.4.8. Montants et taux d'aide (applicables)

Le taux d'aide publique est de 100%.

En grandes cultures, le montant de l'opération est régionalisé, voir tableau ci-après.

En cultures légumières, le montant de l'opération s'élève à 900,00 €/ha.

Ce montant, supérieur au montant maximal prévu par l'article 28 paragraphe 8 du règlement (UE) 1305/2013, est motivé compte tenu du manque à gagner particulièrement élevé résultant de la mise en place d'un « couvert faunistique » non valorisé sur des parcelles habituellement consacrées à la culture de légumes de plein champ. Pour cette raison, c'est le plafond par catégorie de couvert le plus élevé qui est retenu.

région	Montant total de l'opération (en € / ha / an)
11 - Région Île-de-France	390,94 €
21 - Région Champagne-Ardenne	373,40 €
22 - Région Picardie	401,65 €
23 - Région Haute-Normandie	395,88 €
24 - Région Centre	363,87 €
25 - Région Basse-Normandie	385,76 €
26 - Région Bourgogne	352,92 €
31 - Région Nord-Pas-de-Calais	419,31 €
41 - Région Lorraine	352,92 €
42 - Région Alsace	440,73 €
43 - Région Franche-Comté	364,46 €
52 - Région Pays de la Loire	380,58 €
53 - Région Bretagne	390,82 €
54 - Région Poitou-Charentes	353,86 €
72 - Région Aquitaine	389,06 €
73 - Région Midi-Pyrénées	345,74 €
74 - Région Limousin	354,81 €
82 - Région Rhône-Alpes	382,58 €
83 - Région Auvergne	370,58 €
91 - Région Languedoc-Roussillon	329,74 €
93 - Région Provence-Alpes-Côte d'Azur	334,91 €

montants régionaux

#### 5.2.4.3.4.9. Caractère vérifiable et contrôlable des mesures et/ou types d'opérations

##### 5.2.4.3.4.9.1. Risque(s) liés à la mise en œuvre des mesures

Cette information est renseignée à l'échelle de la mesure dans la section appropriée du présent cadre national.

##### 5.2.4.3.4.9.2. Mesures d'atténuation

Cette information est renseignée à l'échelle de la mesure dans la section appropriée du présent cadre

national.

#### 5.2.4.3.4.9.3. Évaluation globale de la mesure

Cette information est renseignée à l'échelle de la mesure dans la section appropriée du présent cadre national.

#### 5.2.4.3.4.10. Informations spécifiques sur l'opération

Détermination et définition des éléments du niveau de référence applicable, qui doivent inclure les normes obligatoires établies en application du titre VI, chapitre I, du règlement (UE) n° 1306/2013 du Parlement européen et du Conseil, les critères pertinents et les activités minimales établies en application de l'article 4, paragraphe 1, point c) ii) et c) iii), du règlement (UE) n° 1307/2013 du Parlement européen et du Conseil, les exigences minimales applicables à l'utilisation des engrais et des produits phytosanitaires ainsi que les autres exigences obligatoires pertinentes établies par le droit national

Si les pratiques rémunérées au titre de la présente opération sont rendues obligatoires sur des zones au titre de la protection de la biodiversité (notamment des zones classées au titre des réserves naturelles des arrêtés de protection de biotopes), celle-ci ne peut être ouverte sur les zones concernées.

Engagement concerné	Niveau d'exigence de la ligne de base		Niveau d'exigence de l'engagement
	Conditionnalité	Prog. actions nitrates	
Mise en place des ZRE	Bande tampon de 5 m le long de certains cours d'eau au titre de la BCAE 1 et ERMG 1	Reprise et renforcement éventuel de la BCAE 1	Seules sont éligibles les surfaces allant au-delà de celles comptabilisées au titre des bandes enherbées obligatoires
	Implantation du couvert avant le 31 mai (BCAE 4)	-	Implantation du couvert avant le 15 mai
Limitation ou absence de fertilisation azotée	Équilibre de la fertilisation obligatoire		Respect de l'équilibre ou suppression de la fertilisation azotée, par ailleurs non rémunéré
Maintien des prairies et pâturages permanents	A l'échelle de l'exploitation	Encadrement pouvant aller jusqu'à une interdiction de retournement de certaines parcelles	A l'échelle de la parcelle strictement localisé, pour l'ensemble des prairies et pâturages permanents engagées et par ailleurs non rémunéré
Enregistrement des pratiques	Établissement du plan de fumure et du cahier d'enregistrement des pratiques		Établissement du cahier d'enregistrement des pratiques non rémunéré

Ligne de base

Les exigences minimales relatives à l'utilisation d'engrais doivent comprendre, entre autres, le respect des codes de bonnes pratiques introduits au titre de la directive 91/676/CEE pour les exploitations situées en dehors des zones vulnérables aux nitrates, et des exigences concernant la pollution au phosphore; les exigences minimales relatives à l'utilisation de produits phytosanitaires doivent comprendre, entre autres, les principes généraux de la lutte intégrée contre les ennemis des cultures introduits par la directive 2009/128/CE du Parlement européen et du Conseil, l'obligation de détenir une autorisation d'utiliser les produits, de satisfaire aux conditions de formation, d'assurer un stockage sûr et de contrôler les équipements destinés à l'épandage ainsi que les règles relatives à l'utilisation de pesticides à proximité d'étendues d'eau et d'autres sites sensibles, telles qu'établies par le droit national

Les mesures 1 à 8 du programme d'actions national nitrates, parfaitement définies et opposables juridiquement, ont été retenues pour constituer la ligne de base en matière d'utilisation des engrais pour les types d'opérations relevant de la mesure 10, que ceux-ci soient situés ou pas en zone vulnérable.

Ces exigences sont détaillées dans la section 5.1 du présent document de cadrage.

Liste des races locales qui sont menacées d'être perdues pour l'agriculture et des ressources génétiques végétales qui sont menacées d'érosion génétique

Cette opération ne concerne pas la préservation des ressources génétiques.

Description de la méthode et des hypothèses et paramètres agronomiques y compris la description des exigences minimales visées à l'article 29, paragraphe 2, du règlement (UE) n° 1305/2013 correspondant à chaque type particulier d'engagement, utilisés comme référence pour les calculs justifiant les coûts supplémentaires et les pertes de revenus résultant de l'engagement pris et le niveau des coûts des transactions; le cas échéant, cette méthode tient compte des aides accordées au titre du règlement (UE) n° 1307/2013, et notamment des paiements en faveur des pratiques agricoles bénéfiques pour le climat et l'environnement, afin d'exclure un double financement; le cas échéant, la méthode de conversion utilisée pour d'autres unités conformément à l'article 9 dudit règlement

### **Pratiques de références**

La pratique de référence prend en compte un assolement moyen régional sur des parcelles culturales de grande taille (de 20 à 25 hectares) et la localisation de la jachère, constitué de repousses des précédents culturaux, sur les parcelles les moins productives ou les plus difficiles d'accès. Le montant de l'aide est ainsi calculé sur la base :

- d'une comparaison du temps de travail, du semis à la récolte, entre une parcelle de 20 ha (500 m par 400 m) et 2 parcelles 10 ha environ séparées par une bande de 15 m de large (sur 400 mètres de long),
- d'une comparaison entre la marge brute moyenne de l'assolement régional de référence d'une parcelle productive et une marge brute du même assolement sur des parcelles moins productives habituellement consacrées à la jachère du fait du déport des cultures sur des parcelles moins



productives.

- du coût d'implantation d'un couvert spécifique en remplacement des simples repousses au titre de la jachère.

### **Prise en compte du verdissement**

Justification de la prise en compte des pratiques du verdissement afin d'éviter tout double paiement :

- Maintien des prairies permanentes existantes : cette exigence a une interaction avec cette opération. Afin d'éviter tout double financement, l'obligation de maintien des surfaces en herbe doit être respectée à l'échelle de la parcelle engagée, ce qui est plus contraignant que le verdissement qui s'applique à l'échelle régionale. Par ailleurs cette obligation n'est pas rémunérée.
- Présence de 5 % de SIE sur les terres arables : cette exigence a une interaction avec cette opération. Afin d'éviter tout double financement seules sont éligibles les surfaces au-delà de celles comptabilisées au titre des 5 % des terres arables en surface d'intérêt écologique
- Diversification des cultures : cette exigence n'a pas d'interaction avec cette opération.

### **Méthode de calcul du montant**

Le montant de l'aide est calculée sur la base des surcoûts et manques à gagner liés à la mise en œuvre de l'opération: voir tableau ci-joint

### **Sources des données**

- semences : groupement national interprofessionnel des semences (GNIS) ;
- temps de travail et coûts du matériel : fédération nationale des coopératives d'utilisation de matériel agricole (FNCUMA) ;
- produit brut régional de grandes cultures: moyenne olympique 2008 - 2012 du rendement régional de l'assolement régional de référence X moyenne olympique 2008 - 2012 du prix national des produits – Données SSP – RICA ;
- marge brute de cultures légumières: Observatoire France Agrimer de la production légumière (moyenne sur 2003, 2004, 2005)
- charges en grandes cultures : ARVALIS.

Éléments techniques	Méthode de calcul des surcoûts et manques à gagner	Formule de calcul	Adaptation locale du montant annuel par hectare
Mise en place des ZRE		<b>Pour tout couvert:</b> (achat de semences «couvert faunistique») + 45 minutes x 18,86 €/ha de main d'œuvre + 31,15 €/ha de matériel) x 2 / 5 ans	En grandes cultures, montant variable selon les régions
Respect d'une largeur minimale de 5[m] et maximale de 20[m] pour chaque ZRE	<b>Surcoût:</b> achat de semences et temps de travail et matériel pour l'implantation, 2 fois en 5 ans		
Respect des couverts autorisés sur les ZRE	<b>Manque à gagner en grandes cultures:</b> 20 % de perte de marge brute (hors prime PAC), sur céréales, oléagineux, protéagineux du fait de la localisation de la jachère sur une surface plus productive  <b>Manque à gagner en cultures légumières:</b> perte de marge brute moyenne d'une culture légumière, 1747 €/ha	<b>En grandes cultures:</b> (produit brut régional en grandes cultures - charges en grandes cultures) x 0,2  <b>En cultures légumières:</b> marge brute moyenne d'une culture légumière, 1747 €/ha	En cultures légumières, montant plafonné à 900,00 €/ha
Taille de chaque parcelle culturale bordée d'une ZRE inférieure ou égale à 15 ha	<b>Surcoût:</b> temps de travail supplémentaire lié à la réduction de la taille des parcelles. Ce travail supplémentaire est estimé à 5% sur un tampon de 100[m] de chaque côté de la bande implantée, soit 2 hectares tous les 100 mètres linéaires de bande. Le coût est ensuite ramené à la superficie effectivement implantée en ZRE (bande de 15 m de large sur 100 mètres de long, soit 0,15/ha)	5 % de temps de travail en plus x 2 hectares (tampon de 100 mètres de chaque côté de la bande) x 325,82€ (coût des travaux par hectare) / 0,15 hectare de ZRE	217,21
Absence de traitement phytosanitaire sur les ZRE	Non rémunéré		
Le cas échéant: respect de la limitation ou de l'absence de fertilisation azotée (minérale et organique)	Non rémunéré		
Enregistrement des interventions d'entretien sur les ZRE	Non rémunéré		
Absence d'intervention mécanique sur les ZRE pendant la période définie	Non rémunéré		
<b>Montant total annuel</b>			Voir paragraphe 8

**Détail du coût des travaux par hectare:**

= labour, 1,25 heure / ha x 18,86 €/heure de main d'œuvre + 54,75 € de matériel / ha  
+ semis, 0,77 heure / ha x 18,86 €/heure de main d'œuvre + 31,15 € de matériel / ha  
+ 2 épandages d'engrais, 2 x (0,25 heure / ha x 18,86 €/heure de main d'œuvre + 11,75 € de matériel / ha)  
+ 4 traitements phytosanitaires, 4 x (0,25 heure / ha x 18,86 €/heure de main d'œuvre + 13,75 € de matériel / ha)  
+ récolte, 0,67 heure / ha x 18,86 €/heure de main d'œuvre + 82,40 € de matériel / ha

COUVER\_05

#### 5.2.4.3.5. COUVER\_06 - Création et maintien d'un couvert herbacé pérenne (bandes ou parcelles enherbées) (Code: M10.0011)

Sous-mesure:

- 10.1 – Paiements au titre d'engagements agroenvironnementaux et climatiques

##### 5.2.4.3.5.1. Description du type d'opération

**Les objectifs de cette opération** sont d'inciter les exploitants agricoles à implanter et maintenir des couverts herbacés pérennes dans des zones où il y a un enjeu environnemental important, au-delà des couverts exigés dans le cadre de la conditionnalité (bonnes conditions agricoles et environnementales), du verdissement et des bandes enherbées rendues obligatoires, le cas échéant, dans le cadre des programmes d'action en application de la Directive Nitrates.

Cette opération répond à la fois à un objectif de protection des eaux, paysager et de maintien de la biodiversité. En effet, la création de couvert herbacé sur des parcelles ou de partie des parcelles, y compris de bandes enherbées, permet de limiter les phénomènes érosifs et le lessivage des intrants (objectifs lutte contre l'érosion et qualité des eaux) et constitue des zones refuges pour la faune et la flore (objectif biodiversité) et permet la valorisation et la protection de certains paysages (objectif paysage). Par ailleurs, la création de surfaces herbacées pérennes permet la séquestration du carbone dans les sols.

Cette opération contribue aux domaines prioritaires 4A, 4B, 4C et 5E fixés par l'Union européenne pour le développement rural.

##### **Engagements souscrits par le bénéficiaire :**

- Mettre en place le couvert herbacé localisé de façon pertinente en fonction du diagnostic spatialisé ou du diagnostic agro-écologique et de l'enjeu visé sur le territoire : bassin d'alimentation des captages, bords de cours d'eau, fossés, fonds de talweg, ruptures de pente, division du parcellaire, corridors écologiques, bordures d'éléments paysagers (haies, bosquets, mares...), parcelles riveraines de complexes d'habitats d'intérêt communautaire.

Le couvert herbacé pérenne devra être présent sur les surfaces engagées au 15 mai de l'année du dépôt de la demande.

- Respecter les couverts autorisés.

La liste des couverts herbacés pérennes autorisés, en fonction du diagnostic de territoire est définie localement et inscrite dans un document de mise en œuvre de l'opération. Les couverts de légumineuses (Fabacées) pures sont interdits, les légumineuses ne peuvent être utilisées qu'en mélange avec d'autres familles botaniques.

- Maintenir le couvert herbacé pérenne et sa localisation initiale.

Le couvert doit être présent et fixe durant les cinq ans de l'engagement.

- Respecter une largeur minimale du couvert herbacé pérenne.

Les caractéristiques des surfaces à engager (parcelles entières ou bandes enherbées), sont définies localement. La bande enherbée doit avoir une largeur supérieure à 10 m (en bordure de cours d'eau, la largeur minimale est abaissée à 5 m dans la mesure où cette dernière vient compléter une bande enherbée déjà existante d'au moins 5 m et permet ainsi la création d'une bande enherbée finale d'au moins 10 m de large). Dans le cas particulier où le couvert est implanté en bordure d'éléments paysagers (haies, bosquets, mares, fossés), définir, pour chaque territoire, la largeur minimale du couvert herbacé : cette largeur devra être au minimum de 1 m, de part et d'autre de l'élément (notamment pour les territoires où le maillage bocager est serré). Ces caractéristiques sont inscrites dans un document de mise en œuvre de l'opération.

- Si l'enjeu de défense des forêts contre le risque d'incendie (DFCI) est retenu à l'échelle du territoire : Réaliser l'entretien des surfaces avant le 30 juin et tenir un cahier d'enregistrement des interventions (type d'intervention, localisation et date).

- Si la localisation est imposée en bordure d'un élément paysager, maintien de celui-ci.

#### 5.2.4.3.5.2. Type de soutien

L'engagement est pluriannuel et a une durée de 5 ans.

L'aide est payée en en €/ha/an.

#### 5.2.4.3.5.3. Liens vers d'autres actes législatifs

Les éléments de la ligne de base spécifiques à l'opération sont définis en conformité avec les exigences établies en vertu du Titre VI du règlement (EU) n°1306/2013, des critères pertinents et des activités minimales établies en application de l'article 4, paragraphe 1, point c), sous ii) et iii) du règlement (UE) n°1307/2013, ainsi que tout autre exigence pertinente établie par la réglementation nationale.

Ces éléments sont détaillés au paragraphe « Information spécifique à l'opération – Description de la ligne de base » de la présente fiche-opération.

Afin d'exclure tout double paiement, les pratiques visées à l'article 43 du règlement (UE) n°1307/2013, sont prises en compte dans le calcul des surcoûts et manques à gagner. La méthode de prise en compte est détaillée au paragraphe « Information spécifique à l'opération – Méthode de calcul du montant » de la présente fiche-opération.

#### 5.2.4.3.5.4. Bénéficiaires

Personne physique ou morale exerçant une activité agricole.

#### 5.2.4.3.5.5. Coûts admissibles

Les coûts éligibles sont les surcoûts et les pertes de revenus générés par les engagements.

Les engagements, souscrits par le bénéficiaire, éligibles à la présente opération sont décrits, avec la justification du type de coût qu'ils génèrent au paragraphe « Information spécifique à l'opération – Méthode de calcul du montant ». Ce paragraphe détaille également les engagements ne faisant pas l'objet d'une rémunération par choix de l'État membre.

#### 5.2.4.3.5.6. Conditions d'admissibilité

##### **Éligibilité des surfaces :**

Seules peuvent être engagées dans cette opération les terres arables (sauf les prairies temporaires de plus de deux ans et les surfaces en jachères), ou les surfaces qui étaient engagées dans une MAE rémunérant la présence d'un couvert spécifique favorable à l'environnement, lors de la campagne PAC précédant la demande d'engagement.

Par ailleurs, seules sont éligibles les surfaces au-delà de celles comptabilisées au titre des 5 % des terres arables en surface d'intérêt environnemental dans le cadre du verdissement et des bandes enherbées rendues obligatoires, le cas échéant, dans le cadre des programmes d'action en application de la Directive Nitrates.

Une fois le couvert implanté, le couvert devra être déclaré en prairies temporaires ou permanentes.

#### 5.2.4.3.5.7. Principes applicables à l'établissement des critères de sélection

Des critères de sélection à la présente opération peuvent être définis au niveau régional ou local.

#### 5.2.4.3.5.8. Montants et taux d'aide (applicables)

Le taux d'aide publique est de 100%.

Le montant de l'opération est régionalisé : voir tableau joint.

Région	Montant total de l'opération en €/ha/an
11 - Région Île-de-France	173,75
21 - Région Champagne-Ardenne	296,90
22 - Région Picardie	189,15
23 - Région Haute-Normandie	174,27
24 - Région Centre	294,44
25 - Région Basse-Normandie	130,26
26 - Région Bourgogne	91,41
31 - Région Nord-Pas-de-Calais	349,38
41 - Région Lorraine	92,01
42 - Région Alsace	450,00
43 - Région Franche-Comté	209,32
52 - Région Pays de la Loire	230,14
53 - Région Bretagne	235,44
54 - Région Poitou-Charentes	88,56
72 - Région Aquitaine	285,52
73 - Région Midi-Pyrénées	177,36
74 - Région Limousin	124,66
82 - Région Rhône-Alpes	287,25
83 - Région Auvergne	293,92
91 - Région Languedoc-Roussillon	212,45
93 - Région Provence-Alpes-Côte d'Azur	165,38

montants

#### 5.2.4.3.5.9. Caractère vérifiable et contrôlable des mesures et/ou types d'opérations

##### 5.2.4.3.5.9.1. *Risque(s) liés à la mise en œuvre des mesures*

Cette information est renseignée à l'échelle de la mesure dans la section appropriée du présent cadre national.

##### 5.2.4.3.5.9.2. *Mesures d'atténuation*

Cette information est renseignée à l'échelle de la mesure dans la section appropriée du présent cadre national.

##### 5.2.4.3.5.9.3. *Évaluation globale de la mesure*

Cette information est renseignée à l'échelle de la mesure dans la section appropriée du présent cadre national.

#### 5.2.4.3.5.10. Informations spécifiques sur l'opération

Détermination et définition des éléments du niveau de référence applicable, qui doivent inclure les normes obligatoires établies en application du titre VI, chapitre I, du règlement (UE) n° 1306/2013 du Parlement européen et du Conseil, les critères pertinents et les activités minimales établies en application de l'article 4, paragraphe 1, point c) ii) et c) iii), du règlement (UE) n° 1307/2013 du Parlement européen et du Conseil, les exigences minimales applicables à l'utilisation des engrais et des produits phytosanitaires ainsi que les autres exigences obligatoires pertinentes établies par le droit national

Par ailleurs, si les pratiques rémunérées au titre de la présente opération sont rendues obligatoires sur des zones au titre de la protection de la biodiversité (notamment des zones classées au titre des réserves naturelles des arrêtés de protection de biotopes), celle-ci ne peut être ouverte sur les zones concernées.

Engagement concerné	Niveau d'exigence de la ligne de base		Niveau d'exigence de l'engagement
	<u>Conditionnalité</u>	<u>Prog. actions nitrates</u>	
Mise en place des ZRE	Bande tampon de 5 m le long de certains cours d'eau au titre de la BCAE 1 et ERMG 1	Reprise et renforcement éventuel de la BCAE 1	Seules sont éligibles les surfaces allant au-delà de celles comptabilisées au titre des bandes enherbées obligatoires
	Implantation du couvert avant le 31 mai (BCAE 4)	-	Implantation du couvert avant le 15 mai
Maintien des prairies et pâturages permanents	A l'échelle de l'exploitation	Encadrement pouvant aller jusqu'à l'interdiction de retournement de certaines prairies	A l'échelle de la parcelle strictement localisée, pour l'ensemble des prairies et pâturages permanents engagés et par ailleurs non rémunéré

ligne\_base

Les exigences minimales relatives à l'utilisation d'engrais doivent comprendre, entre autres, le respect des codes de bonnes pratiques introduits au titre de la directive 91/676/CEE pour les exploitations situées en dehors des zones vulnérables aux nitrates, et des exigences concernant la pollution au phosphore; les exigences minimales relatives à l'utilisation de produits phytosanitaires doivent comprendre, entre autres, les principes généraux de la lutte intégrée contre les ennemis des cultures introduits par la directive 2009/128/CE du Parlement européen et du Conseil, l'obligation de détenir une autorisation d'utiliser les produits, de satisfaire aux conditions de formation, d'assurer un stockage sûr et de contrôler les équipements destinés à l'épandage ainsi que les règles relatives à l'utilisation de pesticides à proximité d'étendues d'eau et d'autres sites sensibles, telles qu'établies par le droit national

Pour cette opération, aucune exigence ou norme définie par la réglementation n'est pertinente.

Liste des races locales qui sont menacées d'être perdues pour l'agriculture et des ressources génétiques végétales qui sont menacées d'érosion génétique

Cette opération ne concerne pas la préservation des ressources génétiques.

Description de la méthode et des hypothèses et paramètres agronomiques y compris la description des exigences minimales visées à l'article 29, paragraphe 2, du règlement (UE) n° 1305/2013 correspondant à chaque type particulier d'engagement, utilisés comme référence pour les calculs justifiant les coûts supplémentaires et les pertes de revenus résultant de l'engagement pris et le niveau des coûts des transactions; le cas échéant, cette méthode tient compte des aides accordées au titre du règlement (UE) n° 1307/2013, et notamment des paiements en faveur des pratiques agricoles bénéfiques pour le climat et l'environnement, afin d'exclure un double financement; le cas échéant, la méthode de conversion utilisée pour d'autres unités conformément à l'article 9 dudit règlement



## **Pratiques de références**

La pratique de référence consiste en la culture des parcelles selon l'assolement moyen régional de référence (grandes cultures). Dans le cadre de cette opération, les surfaces en grandes cultures sont substituées par des prairies.

## **Prise en compte du verdissement**

Justification de la prise en compte des pratiques du verdissement afin d'éviter tout double paiement :

- Maintien des prairies permanentes existantes : cette exigence a une interaction avec cette opération. Afin d'éviter tout double financement, l'obligation de maintien des surfaces en herbe doit être respectée à l'échelle de la parcelle engagée, ce qui est plus contraignant que le verdissement qui s'applique à l'échelle régionale.
- Présence de 5 % de SIE sur les terres arables : cette exigence a une interaction avec cette opération. Afin d'éviter tout double financement seules sont éligibles les surfaces au-delà de celles comptabilisées au titre des 5 % des terres arables en surface d'intérêt écologique.
- Diversification des cultures : cette exigence n'a pas d'interaction avec cette opération.

## **Méthode de calcul du montant**

Le montant de l'aide est calculé sur la différence de marge brute (manque à gagner) du fait de la substitution d'un couvert céréalière de grande culture par un couvert herbacé, sur le surcoût lié à l'achat des semences et sur le surcoût lié au temps de travail supplémentaire.

## **Sources des données**

- produit brut de la ligne de l'assolement de référence : MAAF – SSP – Agreste moyenne 2007 à 2012 ;
- charges en grandes cultures et en prairies : ARVALIS - IDELE;
- rendement des prairies : MAAF – SSP – Agreste moyenne 2007 à 2012 ;
- prix du fourrage : Barème des calamités agricoles.

Éléments techniques	Méthode de calcul des surcoûts et manques à gagner	Formule de calcul	Adaptation locale du montant annuel par hectare
<p>Mise en place du couvert herbacé</p> <hr/> <p>Respect des couverts autorisés</p> <hr/> <p>Maintenir le couvert herbacé pérenne et sa localisation initiale</p> <hr/> <p>Respect de la largeur minimale du couvert</p>	<p><b>Manques à gagner :</b></p> <p>différentiel de marge brute, hors prime PAC, entre un assolement moyen en grandes cultures et une prairie</p>	<p>= (produit brut de l'assolement régional de référence</p> <p>- charges en grandes cultures)</p> <p>- (rendement régional des prairies x prix du fourrage</p> <p>- charges sur prairies)</p>	<p>Montant variable selon les régions</p>
<p>Le cas échéant (si enjeu DFCI) :</p> <ul style="list-style-type: none"> <li>- tenue d'un cahier d'enregistrement des interventions (type d'intervention, localisation et date)</li> <li>- entretien réalisé avant le 30 juin</li> </ul>	<p>Non rémunéré</p>		
<p>Si la localisation est imposée en bordure d'un élément paysager, maintien de celui-ci</p>	<p>Non rémunéré</p>		
<b>Montant total annuel</b>			<p>Voir tableau au paragraphe 8</p>

engagements\_chiffrés

5.2.4.3.6. COUVER\_07 - Création et entretien d'un couvert d'intérêt floristique ou faunistique (Code: M10.0012)

Sous-mesure:

- 10.1 – Paiements au titre d'engagements agroenvironnementaux et climatiques

5.2.4.3.6.1. Description du type d'opération

**L'objectif de cette opération** est de remplacer des surfaces cultivées en grandes cultures par un couvert favorable répondant aux exigences spécifiques :

- d'une espèce faisant l'objet d'un Plan national d'action (ex : Outarde canepetière) ;
- d'un groupe d'espèces (ex : les oiseaux de plaines) à protéger dans un objectif de maintien de la biodiversité ;
- aux insectes pollinisateurs et auxiliaires de culture.

Il s'agit ainsi de créer ce type de couvert sur des surfaces supplémentaires par rapport aux couverts exigés dans le cadre de la conditionnalité (bonnes conditions agricoles et environnementales), du verdissement et des bandes enherbées rendues obligatoires, le cas échéant, dans le cadre des programmes d'action en application de la Directive Nitrates.

Cette opération contribue aux domaines prioritaires 4A, 4B, 4C et 5E fixés par l'Union européenne pour le développement rural.

Définir, dans un document de mise en œuvre de l'opération et pour chaque territoire, l'installation éventuelle d'une commission technique locale. Sa composition devra être validée par le Président du conseil régional et comprendre des représentants des agriculteurs locaux et des structures de défense ou de gestion de l'environnement (association, PNR...), notamment l'opérateur Natura 2000 du site le cas échéant. Cette commission aura pour rôle d'ajuster certains éléments techniques de mise en œuvre de la mesure en fonction des éléments locaux et du contexte, dans la mesure où cela est prévu dans le présent cahier des charges, ainsi que de donner à titre consultatif, un avis technique sur les autres points pertinents du cahier des charges.

Lorsque cette opération est utilisée pour la création de bandes en bords de cours d'eau ou de fossés, en fonds de talweg, en ruptures de pente, en division du parcellaire, en corridors écologiques ou en bordures d'éléments paysagers, selon les enjeux visés et si une commission technique locale a été instituée, elle pourra se saisir de cette question et valider alors les localisations au niveau de l'exploitation.

**Les engagements de l'opération souscrits par le bénéficiaire :**

- Mettre en place le couvert à implanter :

- cultures annuelles à fort intérêt faunistique et/ou floristique ;

- mélanges graminées – légumineuses d'intérêt faunistique et/ou floristique ;
- légumineuses d'intérêt faunistique et/ou floristique ;
- cultures cynégétiques d'intérêt faunistique et/ou floristique ;
- mélanges favorables au développement des insectes pollinisateurs (plantes messicoles) et auxiliaires de culture (plantes messicoles notamment).

La liste des couverts éligibles à l'opération doit être définie localement en fonction des exigences biologiques des espèces à préserver et inscrite dans un document de mise en œuvre de l'opération. Si une commission technique locale a été instituée, elle pourra amender annuellement si nécessaire la liste des couverts ainsi définie, sur la base des observations de terrain et sous réserve de la notification préalable au Président du conseil régional.

Le couvert herbacé pérenne devra être présent sur les surfaces engagées au 15 mai de l'année du dépôt de la demande.

- Respecter la localisation pertinente du couvert en fonction du diagnostic de territoire et/ou d'exploitation.

- Maintenir la superficie en couvert d'intérêt faunistique et floristique durant les cinq ans de l'engagement.

Selon les territoires, un ou plusieurs déplacements peuvent être autorisés au cours des 5 ans, en fonction de la nature des couverts implantés, de manière à optimiser leur fonctionnalité (déplacement dans le cadre d'un renouvellement du couvert), notamment pour favoriser le développement des auxiliaires ou la protection des espèces faunistiques visées (exemple : 1 déplacement en 5 ans d'un couvert de luzerne). A partir de ce nombre de déplacements autorisés en 5 ans, il convient de définir pour le territoire, le coefficient d'étalement « e07 », correspondant à la part minimale de la surface engagée qui doit être implantée chaque année avec un couvert d'intérêt faunistique ou floristique. Dans le cas de systèmes d'exploitation significativement différents au sein d'un territoire, il sera possible de définir deux coefficients d'étalement différents pour un même territoire (deux mesures différentes).

Dans le cas où le déplacement du couvert est autorisé au cours des 5 ans, définir, pour chaque territoire en fonction de la nature des couverts autorisés, la date maximale à partir de laquelle le couvert devra être implanté et la date minimale à partir de laquelle il pourra être détruit.

Ces précisions sur le déplacement éventuel du couvert devront être faites dans un document de mise en œuvre de l'opération.

- Respecter la taille minimale et le cas échéant maximale du couvert à planter (bandes de 10 m de large au minimum, ou parcelles). Ces caractéristiques sont définies localement et sont inscrites dans un document de mise en œuvre de l'opération.

- Respecter la période pendant laquelle toute intervention mécanique est interdite, de manière à être compatible avec le respect de la faune et la flore visée par la création du couvert.

Cette période sera définie localement à l'échelle du territoire et précisée dans un document de mise en œuvre de l'opération. Elle sera au minimum de 90 jours et comprise entre le 15 avril et le 31 août. Le cas

échéant, si une commission technique locale a été instituée, elle pourra décider si nécessaire et suite à expertise, notamment si la biologie de l'oiseau à protéger le permet, un décalage de cette période (la faire commencer plus tôt ou plus tard avec éventuellement modification de la durée totale sans toutefois que celle-ci puisse être inférieure à 75 jours), en fonction notamment des conditions de l'année considérée, sous réserve de notifier cette nouvelle période au Président du conseil régional avant le début de cette dernière. Dans le cas particulier où cette opération serait mobilisée sur un double enjeu « biodiversité » et « défense des forêts contre le risque d'incendie - DFCI », la période d'entretien du couvert devra être compatible avec ce double enjeu (obligation d'entretien de couvert herbacé avant le 30 juin pour l'enjeu « DFCI »).

Le cas échéant, définir la période pendant laquelle au moins un entretien par fauche ou gyrobroyage est nécessaire.

- Réaliser l'enregistrement des interventions d'entretien sur les surfaces engagées (type d'intervention, localisation, outils et date).

- Respecter la limitation ou l'interdiction des apports en fertilisants azotés.

Les obligations concernant les apports de fertilisants azotés sont précisées, pour chaque territoire, dans un document hors PDRR. L'apport de fertilisants azotés est autorisé lorsque la bonne implantation du couvert (hors légumineuses) le nécessite et, le cas échéant, la quantité d'azote, organique et minéral, maximale autorisée. Dans le cas où les localisations définies comme pertinentes pour la mise en place de ces couverts, concernent les bords de cours d'eau, de mares, de plans d'eau, de fossés ou de rigoles, l'apport de fertilisants azotés est interdit.

- Respecter l'interdiction des traitements phytosanitaires :

Absence de traitement phytosanitaire sauf désherbage chimique par traitement localisé visant à lutter contre les chardons, les rumex et les plantes envahissantes conformément à l'arrêté préfectoral de lutte contre les plantes envahissantes et à l'arrêté du 12 septembre 2006 relatif à la mise sur le marché et à l'utilisation des produits visés à l'article L.253-1 du code rural.

#### 5.2.4.3.6.2. Type de soutien

L'engagement est pluriannuel et a une durée de 5 ans.

L'aide est payée en euros par hectare et par an.

#### 5.2.4.3.6.3. Liens vers d'autres actes législatifs

Les éléments de la ligne de base spécifiques à l'opération sont définis en conformité avec les exigences établies en vertu du Titre VI du règlement (EU) n°1306/2013, des critères pertinents et des activités minimales établies en application de l'article 4, paragraphe 1, point c), sous ii) et iii) du règlement (UE) n°1307/2013, ainsi que tout autre exigence pertinente établie par la réglementation nationale.

Ces éléments sont détaillés au paragraphe « Information spécifique à l'opération – Description de la ligne de base » de la présente fiche-opération.

Afin d'exclure tout double paiement, les pratiques visées à l'article 43 du règlement (UE) n°1307/2013, sont prises en compte dans le calcul des surcoûts et manques à gagner. La méthode de prise en compte est détaillée au paragraphe « Information spécifique à l'opération – Méthode de calcul du montant » de la présente fiche-opération.

#### 5.2.4.3.6.4. Bénéficiaires

Personne physique ou morale exerçant une activité agricole.

#### 5.2.4.3.6.5. Coûts admissibles

Les coûts éligibles sont les surcoûts et les pertes de revenus générés par les engagements.

Les engagements, souscrits par le bénéficiaire, éligibles à la présente opération sont décrits, avec la justification du type de coût qu'ils génèrent au paragraphe « Information spécifique à l'opération – Méthode de calcul du montant ». Ce paragraphe détaille également les engagements ne faisant pas l'objet d'une rémunération par choix de l'État membre.

#### 5.2.4.3.6.6. Conditions d'admissibilité

##### **Éligibilité des surfaces :**

Seules peuvent être engagées dans cette opération les terres arables (sauf les prairies temporaires de plus de deux ans et les surfaces en jachères), ou les surfaces qui étaient engagées dans une MAE rémunérant la présence d'un couvert spécifique favorable à l'environnement, lors de la campagne PAC précédant la demande d'engagement.

Par ailleurs, seules sont éligibles les surfaces au-delà de celles comptabilisées au titre des 5 % des terres arables en surface d'intérêt écologique dans le cadre du verdissement et des bandes enherbées rendues obligatoires, le cas échéant, dans le cadre des programmes d'action en application de la Directive Nitrates.



#### 5.2.4.3.6.7. Principes applicables à l'établissement des critères de sélection

Des critères de sélection à la présente opération peuvent être définis au niveau régional ou local.

#### 5.2.4.3.6.8. Montants et taux d'aide (applicables)

Le taux d'aide publique est de 100%.

Le montant de l'opération est régionalisé. Dans tous les cas, il est plafonné à 600 €/ha/an.

Région	Montant total de l'opération (€/ha/an)		
	formule	minimum	maximum
11_ Région Île-de-France	600 x e07	120	600
21_ Région Champagne-Ardenne	600 x e07	120	600
22_ Région Picardie	600 x e07	120	600
23_ Région Haute-Normandie	600 x e07	120	600
24_ Région Centre	560,02 x e07	112	560,02
25_ Région Basse-Normandie	600 x e07	120	600
26_ Région Bourgogne	505,29 x e07	101,06	505,29
31_ Région Nord-Pas-de-Calais	600 x e07	120	600
41_ Région Lorraine	505,29 x e07	101,06	505,29
42_ Région Alsace	600 x e07	120	600
43_ Région Franche-Comté	562,97 x e07	112,59	562,97
52_ Région Pays de la Loire	600 x e07	120	600
53_ Région Bretagne	600 x e07	120	600
54_ Région Poitou-Charentes	510 x e07	102	510
72_ Région Aquitaine	600 x e07	120	600
73_ Région Midi-Pyrénées	469,40 x e07	93,88	469,40
74_ Région Limousin	514,71 x e07	102,94	514,71
82_ Région Rhône-Alpes	600 x e07	120	600
83_ Région Auvergne	593,57 x e07	118,71	593,57
91_ Région Languedoc-Roussillon	389,36 x e07	77,82	389,36
93_ Région Provence-Alpes-Côte d'Azur	415,25 x e07	83,05	415,25

montants

#### 5.2.4.3.6.9. Caractère vérifiable et contrôlable des mesures et/ou types d'opérations

##### 5.2.4.3.6.9.1. Risque(s) liés à la mise en œuvre des mesures

Cette information est renseignée à l'échelle de la mesure dans la section appropriée du présent cadre national.



#### 5.2.4.3.6.9.2. Mesures d'atténuation

Cette information est renseignée à l'échelle de la mesure dans la section appropriée du présent cadre national.

#### 5.2.4.3.6.9.3. Évaluation globale de la mesure

Cette information est renseignée à l'échelle de la mesure dans la section appropriée du présent cadre national.

#### 5.2.4.3.6.10. Informations spécifiques sur l'opération

Détermination et définition des éléments du niveau de référence applicable, qui doivent inclure les normes obligatoires établies en application du titre VI, chapitre I, du règlement (UE) n° 1306/2013 du Parlement européen et du Conseil, les critères pertinents et les activités minimales établies en application de l'article 4, paragraphe 1, point c) ii) et c) iii), du règlement (UE) n° 1307/2013 du Parlement européen et du Conseil, les exigences minimales applicables à l'utilisation des engrais et des produits phytosanitaires ainsi que les autres exigences obligatoires pertinentes établies par le droit national

Par ailleurs, si les pratiques rémunérées au titre de la présente opération sont rendues obligatoires sur des zones au titre de la protection de la biodiversité (notamment des zones classées au titre des réserves naturelles des arrêtés de protection de biotopes), celle-ci ne peut être ouverte sur les zones concernées.

Engagement concerné	Niveau d'exigence de la ligne de base		Niveau d'exigence de l'engagement
	<u>Conditionnalité</u>	<u>Prog. actions nitrates</u>	
Mise en place du couvert	Bande tampon de 5 m le long de certains cours d'eau au titre de la BCAE 1 et ERMG 1	Reprise et renforcement éventuel de la BCAE 1	Seules sont éligibles les surfaces allant au-delà de celles comptabilisées au titre des bandes enherbées obligatoires
	Implantation du couvert avant le 31 mai (BCAE 4)	-	Implantation du couvert avant le 15 mai
Maintien des prairies et pâturages permanents	À l'échelle de l'exploitation	Encadrement pouvant aller jusqu'à l'interdiction de retournement de certaines prairies	À l'échelle de la parcelle strictement localisée, pour l'ensemble des prairies et pâturages permanents engagés et par ailleurs non rémunéré
Limitation ou absence de fertilisation azotée	Respect de l'équilibre de la fertilisation		Respect de l'équilibre ou de l'absence de fertilisation azotée, par ailleurs non rémunérée.
Enregistrement des pratiques	Établissement du plan de fumure et du cahier d'enregistrement des pratiques		Établissement du cahier d'enregistrement des pratiques non rémunéré

Les exigences minimales relatives à l'utilisation d'engrais doivent comprendre, entre autres, le respect des codes de bonnes pratiques introduits au titre de la directive 91/676/CEE pour les exploitations situées en dehors des zones vulnérables aux nitrates, et des exigences concernant la pollution au phosphore; les exigences minimales relatives à l'utilisation de produits phytosanitaires doivent comprendre, entre autres, les principes généraux de la lutte intégrée contre les ennemis des cultures introduits par la directive 2009/128/CE du Parlement européen et du Conseil, l'obligation de détenir une autorisation d'utiliser les produits, de satisfaire aux conditions de formation, d'assurer un stockage sûr et de contrôler les équipements destinés à l'épandage ainsi que les règles relatives à l'utilisation de pesticides à proximité d'étendues d'eau et d'autres sites sensibles, telles qu'établies par le droit national

Les mesures 1 à 8 du programme d'actions national nitrates, parfaitement définies et opposables juridiquement, ont été retenues pour constituer la ligne de base en matière d'utilisation des engrais pour les types d'opérations relevant de la mesure 10, que ceux-ci soient situés ou pas en zone vulnérable.

Ces exigences sont détaillées dans la section 5.1 du présent document de cadrage.

Liste des races locales qui sont menacées d'être perdues pour l'agriculture et des ressources génétiques végétales qui sont menacées d'érosion génétique

Cette opération ne concerne pas la préservation des ressources génétiques.

Description de la méthode et des hypothèses et paramètres agronomiques y compris la description des exigences minimales visées à l'article 29, paragraphe 2, du règlement (UE) n° 1305/2013 correspondant à chaque type particulier d'engagement, utilisés comme référence pour les calculs justifiant les coûts supplémentaires et les pertes de revenus résultant de l'engagement pris et le niveau des coûts des transactions; le cas échéant, cette méthode tient compte des aides accordées au titre du règlement (UE) n° 1307/2013, et notamment des paiements en faveur des pratiques agricoles bénéfiques pour le climat et l'environnement, afin d'exclure un double financement; le cas échéant, la méthode de conversion utilisée pour d'autres unités conformément à l'article 9 dudit règlement

### **Pratiques de références**

La pratique de référence prend en compte un assolement moyen régional. Pour les surfaces habituellement cultivées en grandes cultures, converties en couvert d'intérêt faunistique ou floristique, dans le cadre de cet engagement, le montant de l'aide est calculé à partir de cet assolement régional de référence.

### **Prise en compte du verdissement**

Justification de la prise en compte des pratiques du verdissement afin d'éviter tout double paiement :

- Maintien des prairies permanentes existantes : cette exigence a une interaction avec cette opération. Afin d'éviter tout double financement, l'obligation de maintien des surfaces en herbe doit être respectée à l'échelle de la parcelle engagée, ce qui est plus contraignant que le verdissement qui s'applique à l'échelle régionale.
- Présence de 5 % de SIE sur les terres arables : cette exigence a une interaction avec cette opération. Afin d'éviter tout double financement seules sont éligibles les surfaces au-delà de celles comptabilisées au titre des 5 % des terres arables en surface d'intérêt écologique
- Diversification des cultures : cette exigence n'a pas d'interaction avec cette opération.

### **Méthode de calcul du montant**

Le montant de l'aide est calculé sur un manque à gagner (perte de marge brute) du fait de la substitution d'un couvert céréalière de grande culture par un couvert d'intérêt faunistique et/ou floristique et sur le surcoût lié à l'achat des semences.

Le montant de l'opération est dépendant de la variable locale e07 définie ci-après.

### **Sources des données**

- semences : groupement national interprofessionnel des semences (GNIS) ;
- charges en grandes cultures : ARVALIS ;
- produit brut de l'assolement régional de référence : MAAF – SSP – Agreste moyenne 2007 – 2012 ;
- coefficient d'étalement e07 : diagnostic de territoire.

Éléments techniques	Méthode de calcul des surcoûts et manques à gagner	Formule de calcul	Adaptation locale du montant annuel par hectare
Mise en place du couvert à planter	<p><b>Surcoût</b>: achat de semences spécifiques et implantation du couvert (matériel et temps de travail]: 2 fois au cours des 5 ans</p> <p><b>Manque à gagner</b>: perte de marge brute (surface non productive). Le gain lié à la possible valorisation du couvert implanté est faible compte tenu des conditions de culture imposées (absence d'intervention pendant 90 jours au moment de la période habituelle de récolte) et entièrement compensé par les travaux successifs (fauche) nécessaires à une valorisation</p>	<p>=</p> <p>[(achat de semences «couvert faunistique» + 45 min x 18,88 €/ha de main d'œuvre + 31,15 €/ha de matériel) x 2 /5 ans + (produit brut de [assolement régional de référence - charges en grandes cultures]) x coefficient d'étalement [e07]</p>	Montant variable selon les régions
Respecter la localisation pertinente du couvert			
Maintien d'un couvert éligible sur la part minimale de la surface engagée, définie pour le territoire			
Le cas échéant]: si le déplacement est autorisé en cours d'engagement, respect de la date maximale d'implantation et de la date minimale de destruction, définies pour le territoire			
Respect de la taille minimale des parcelles engagées définie pour le territoire			
Le cas échéant]: respect de la taille maximale des parcelles engagées définie pour le territoire			
Le cas échéant, obligation d'entretien du couvert (fauche ou <u>gyrobroyage</u> ) pendant la période définie pour le territoire	Non rémunéré		
Absence de traitement phytosanitaire (sauf traitement localisé conforme à l'arrêté préfectoral éventuel de lutte contre les plantes envahissantes)	Non rémunéré		
Le cas échéant]: - respect de la limitation des apports azotés (minéral et organique) - ou absence de fertilisation minérale et organique	Non rémunéré		
Enregistrement des interventions d'entretien sur les surfaces engagées] (type d'intervention, localisation, date et outils)	Non rémunéré		
Absence d'intervention mécanique sur le couvert implanté pendant la période définie	Non rémunéré		
Respect de la période de non intervention mécanique	Non rémunéré		
<b>Montant total annuel</b>			Voir tableau au paragraphe 8

engagements

	Variable	Source	Valeur minimale	Valeur maximale
e07	Coefficient d'étalement de la surface engagée = part minimale de la surface totale engagée devant être implantée annuellement avec un couvert d'intérêt faunistique et floristique	Diagnostic de territoire, selon la nature des couverts autorisés et/ou les besoins biologiques des espèces visées	20 % (cas d'un couvert annuel)	100 % (cas d'un couvert permanent pendant 5 ans)

coef\_etalement

#### 5.2.4.3.7. COUVER\_08 - Amélioration des jachères (Code: M10.0013)

Sous-mesure:

- 10.1 – Paiements au titre d'engagements agroenvironnementaux et climatiques

##### 5.2.4.3.7.1. Description du type d'opération

**L'objectif de cette opération** vise à inciter les exploitants agricoles à améliorer la localisation de leurs parcelles en jachère agricole ainsi que le choix des couverts à y implanter :

- sur des territoires à enjeu « eau », afin de limiter les phénomènes érosifs et le lessivage des intrants (objectifs lutte contre l'érosion et qualité des eaux) ;
- sur les territoires à enjeu « biodiversité » pour répondre aux exigences spécifiques :
  - d'une espèce ;
  - d'un groupe d'espèces à protéger dans un objectif de maintien de la biodiversité ;
  - au développement des insectes pollinisateurs et auxiliaires de culture.

Cette opération permet de localiser les jachères agricoles de manière pertinente par rapport à l'enjeu environnemental visé (eau ou biodiversité), d'améliorer le couvert présent et la gestion des intrants. L'exploitant n'a plus comme seul critère celui de localiser ces surfaces de jachère agricole sur les zones les moins productives et/ou les plus difficiles d'accès.

Par ailleurs, en règle générale, les jachères agricoles sont constituées des repousses des précédents culturaux. Cette opération permet l'implantation d'un couvert spécifique répondant à l'enjeu environnemental visé.

Cette opération contribue aux domaines prioritaires 4A, 4B, 4C et 5E fixés par l'Union européenne pour le développement rural.

Il s'agit ainsi de créer ce type de couvert sur des surfaces supplémentaires par rapport aux couverts exigés dans le cadre de la conditionnalité (bonnes conditions agricoles et environnementales), du verdissement et des bandes enherbées rendues obligatoires, le cas échéant, dans le cadre des programmes d'action en application de la Directive Nitrates.

##### **Les engagements de l'opération souscrits par le bénéficiaire :**

- Implanter un couvert autorisé.

Le ou les couverts autorisés, en fonction du diagnostic de territoire sont définis localement et inscrits dans un document de mise en œuvre de l'opération. Il peut s'agir de :

- cultures annuelles à fort intérêt non récoltées et non pâturées ;

- mélanges graminées – légumineuses non récoltées et non pâturées ;
- légumineuses d'intérêt faunistique et/ou floristique non récoltées et non pâturées ;
- cultures cynégétiques non récoltées et non pâturées ;
- mélanges favorables au développement des insectes pollinisateurs (plantes messicoles) et auxiliaires de culture (plantes messicoles notamment), non récoltés et non pâturés.

Le couvert devra être présent sur les surfaces engagées au 15 mai de l'année du dépôt de la demande.

- Respecter la localisation pertinente du couvert en fonction du diagnostic de territoire et/ou d'exploitation et de l'enjeu visé sur le territoire.

- Respecter la taille minimale et le cas échéant maximale du couvert à planter.

Les caractéristiques des surfaces à engager (parcelles entières ou bandes de 10 m de large au minimum), sont définies localement. Ces caractéristiques sont inscrites dans un document de mise en œuvre de l'opération.

- Respecter la période pendant laquelle toute intervention mécanique est interdite.

Cette période sera définie pour chaque territoire de manière à être compatible avec le respect de la faune et la flore visée par la création du couvert. Cette période sera au minimum de 60 jours comprise entre le 1er avril et le 31 août et de préférence entre le 1er mai et le 31 juillet. Dans le cas particulier où cette opération serait mobilisée sur un double enjeu « biodiversité » ou « eau » et « DFCI » (Défense des forêts contre le risque d'incendie), la période d'entretien du couvert devra être compatible avec ce double enjeu (obligation d'entretien de couvert herbacé avant le 30 juin pour l'enjeu « DFCI »). Ces informations sont inscrites dans un document de mise en œuvre de l'opération.

- Respecter les obligations en termes d'apport de fertilisants azotés.

Ces obligations sont définies au niveau du territoire et sont inscrites dans un document de mise en œuvre de l'opération. L'apport de fertilisants azotés à faibles doses est autorisé uniquement pour assurer une bonne implantation du couvert (hors légumineuses), dans le respect de l'équilibre de la fertilisation azotée et dans la limite de 50 unités d'azote total, minérale et organique. Dans le cas où les localisations définies comme pertinentes pour la mise en place de ces couverts concernent les bords de cours d'eau, de mares, de plans d'eau, de fossés ou de rigoles, l'apport de fertilisants azotés est interdit.

- Respecter l'interdiction de traitements phytosanitaires :

Absence de traitements phytosanitaires sauf désherbage chimique par traitement localisé visant à lutter contre les chardons, les rumex et les plantes envahissantes conformément à l'arrêté préfectoral de lutte contre les plantes envahissantes et à l'arrêté du 12 septembre 2006 relatif à la mise sur le marché et à l'utilisation des produits visés à l'article L.253-1 du code rural.

- Faire l'enregistrement des interventions d'entretien sur les surfaces engagées : type d'intervention, localisation, date et outils.

#### 5.2.4.3.7.2. Type de soutien

L'engagement est pluriannuel et a une durée de 5 ans.

L'aide est payée en euros par hectare et par an.

#### 5.2.4.3.7.3. Liens vers d'autres actes législatifs

Les éléments de la ligne de base spécifiques à l'opération sont définis en conformité avec les exigences établies en vertu du Titre VI du règlement (EU) n°1306/2013, des critères pertinents et des activités minimales établies en application de l'article 4, paragraphe 1, point c), sous ii) et iii) du règlement (UE) n°1307/2013, ainsi que tout autre exigence pertinente établie par la réglementation nationale.

Ces éléments sont détaillés au paragraphe « Information spécifique à l'opération – Description de la ligne de base » de la présente fiche-opération.

Afin d'exclure tout double paiement, les pratiques visées à l'article 43 du règlement (UE) n°1307/2013, sont prises en compte dans le calcul des surcoûts et manques à gagner. La méthode de prise en compte est détaillée au paragraphe « Information spécifique à l'opération – Méthode de calcul du montant » de la présente fiche-opération.

#### 5.2.4.3.7.4. Bénéficiaires

Personne physique ou morale exerçant une activité agricole.

#### 5.2.4.3.7.5. Coûts admissibles

Les coûts éligibles sont les surcoûts et les pertes de revenus générés par les engagements.

Les engagements, souscrits par le bénéficiaire, éligibles à la présente opération sont décrits, avec la justification du type de coût qu'ils génèrent au paragraphe « Information spécifique à l'opération – Méthode de calcul du montant ». Ce paragraphe détaille également les engagements ne faisant pas l'objet d'une rémunération par choix de l'État membre.

#### 5.2.4.3.7.6. Conditions d'admissibilité

##### **Éligibilité des surfaces :**

Seules peuvent être engagées dans cette opération les terres arables (sauf les prairies temporaires de plus de deux ans et les surfaces en jachères), ou les surfaces qui étaient engagées dans une MAE rémunérant la présence d'un couvert spécifique favorable à l'environnement, lors de la campagne PAC précédant la demande d'engagement.

Par ailleurs, seules peuvent être engagées les parcelles nécessitant un déplacement par rapport à la localisation initiale de la jachère afin de répondre à l'objectif environnemental du territoire ou qui étaient engagées dans une MAE rémunérant la présence d'un couvert spécifique favorable à l'environnement.

Une fois implanté, le couvert devra être déclaré en jachère.

Par ailleurs, seules sont éligibles les surfaces au-delà de celles comptabilisées au titre du verdissement et des bandes enherbées rendues obligatoires, le cas échéant, dans le cadre des programmes d'action en application de la Directive Nitrates.

#### 5.2.4.3.7.7. Principes applicables à l'établissement des critères de sélection

Des critères de sélection à la présente opération peuvent être définis au niveau régional ou local.

#### 5.2.4.3.7.8. Montants et taux d'aide (applicables)

Le taux d'aide publique est de 100 %.

Le montant de l'opération est plafonné à 160 €/ha/an. Il est régionalisé : voir tableau



région	Montant total de l'opération (€/ha/an)
11 - Région Île-de-France	160,00 €
21 - Région Champagne-Ardenne	156,19 €
22 - Région Picardie	160,00 €
23 - Région Haute-Normandie	160,00 €
24 - Région Centre	146,66 €
25 - Région Basse-Normandie	160,00 €
26 - Région Bourgogne	135,71 €
31 - Région Nord-Pas-de-Calais	160,00 €
41 - Région Lorraine	135,71 €
42 - Région Alsace	160,00 €
43 - Région Franche-Comté	147,25 €
52 - Région Pays de la Loire	160,00 €
53 - Région Bretagne	160,00 €
54 - Région Poitou-Charentes	136,65 €
72 - Région Aquitaine	160,00 €
73 - Région Midi-Pyrénées	128,53 €
74 - Région Limousin	137,60 €
82 - Région Rhône-Alpes	160,00 €
83 - Région Auvergne	153,37 €
91 - Région Languedoc-Roussillon	112,53 €
93 - Région Provence-Alpes-Côte d'Azur	117,70 €

montants

#### 5.2.4.3.7.9. Caractère vérifiable et contrôlable des mesures et/ou types d'opérations

##### 5.2.4.3.7.9.1. Risque(s) liés à la mise en œuvre des mesures

Cette information est renseignée à l'échelle de la mesure dans la section appropriée du présent cadre national.

#### 5.2.4.3.7.9.2. Mesures d'atténuation

Cette information est renseignée à l'échelle de la mesure dans la section appropriée du présent cadre national.

#### 5.2.4.3.7.9.3. Évaluation globale de la mesure

Cette information est renseignée à l'échelle de la mesure dans la section appropriée du présent cadre national.

#### 5.2.4.3.7.10. Informations spécifiques sur l'opération

Détermination et définition des éléments du niveau de référence applicable, qui doivent inclure les normes obligatoires établies en application du titre VI, chapitre I, du règlement (UE) n° 1306/2013 du Parlement européen et du Conseil, les critères pertinents et les activités minimales établies en application de l'article 4, paragraphe 1, point c) ii) et c) iii), du règlement (UE) n° 1307/2013 du Parlement européen et du Conseil, les exigences minimales applicables à l'utilisation des engrais et des produits phytosanitaires ainsi que les autres exigences obligatoires pertinentes établies par le droit national

Par ailleurs, si les pratiques rémunérées au titre de la présente opération sont rendues obligatoires sur des zones au titre de la protection de la biodiversité (notamment des zones classées au titre des réserves naturelles des arrêtés de protection de biotopes), celle-ci ne peut être ouverte sur les zones concernées.

Engagement concerné	Niveau d'exigence de la ligne de base		Niveau d'exigence de l'engagement
	<u>Conditionnalité</u>	<u>Prog. actions nitrates</u>	
Mise en place du couvert	Bande tampon de 5 m le long de certains cours d'eau au titre de la BCAE 1 et ERMG 1	Reprise et renforcement éventuel de la BCAE 1	Seules sont éligibles les surfaces allant au-delà de celles comptabilisées au titre des bandes enherbées obligatoires
	Implantation du couvert avant le 31 mai (BCAE 4)	-	Implantation du couvert avant le 15 mai
Maintien des prairies et pâturages permanents	A l'échelle de l'exploitation	Encadrement pouvant aller jusqu'à l'interdiction de retournement de certaines prairies	A l'échelle de la parcelle strictement localisée, pour l'ensemble des prairies et pâturages permanents engagés et par ailleurs non rémunéré
Limitation ou absence de fertilisation azotée	Respect de l'équilibre de la fertilisation		La fertilisation peut être autorisée uniquement pour l'implantation du couvert dans la limite de 50 unités d'azote, par ailleurs non rémunérée.
Enregistrement des pratiques	Établissement du plan de fumure et du cahier d'enregistrement des pratiques		Établissement du cahier d'enregistrement des pratiques non rémunéré

ligne\_base

Les exigences minimales relatives à l'utilisation d'engrais doivent comprendre, entre autres, le respect des codes de bonnes pratiques introduits au titre de la directive 91/676/CEE pour les exploitations situées en dehors des zones vulnérables aux nitrates, et des exigences concernant la pollution au phosphore; les exigences minimales relatives à l'utilisation de produits phytosanitaires doivent comprendre, entre autres, les principes généraux de la lutte intégrée contre les ennemis des cultures introduits par la directive 2009/128/CE du Parlement européen et du Conseil, l'obligation de détenir une autorisation d'utiliser les produits, de satisfaire aux conditions de formation, d'assurer un stockage sûr et de contrôler les équipements destinés à l'épandage ainsi que les règles relatives à l'utilisation de pesticides à proximité d'étendues d'eau et d'autres sites sensibles, telles qu'établies par le droit national

Les mesures 1 à 8 du programme d'actions national nitrates, parfaitement définies et opposables juridiquement, ont été retenues pour constituer la ligne de base en matière d'utilisation des engrais pour les types d'opérations relevant de la mesure 10, que ceux-ci soient situés ou pas en zone vulnérable.

Ces exigences sont détaillées dans la section 5.1 du présent document de cadrage.

Liste des races locales qui sont menacées d'être perdues pour l'agriculture et des ressources génétiques végétales qui sont menacées d'érosion génétique

Cette opération ne concerne pas la préservation des ressources génétiques.

Description de la méthode et des hypothèses et paramètres agronomiques y compris la description des exigences minimales visées à l'article 29, paragraphe 2, du règlement (UE) n° 1305/2013 correspondant à chaque type particulier d'engagement, utilisés comme référence pour les calculs justifiant les coûts supplémentaires et les pertes de revenus résultant de l'engagement pris et le niveau des coûts des transactions; le cas échéant, cette méthode tient compte des aides accordées au titre du règlement (UE) n° 1307/2013, et notamment des paiements en faveur des pratiques agricoles bénéfiques pour le climat et l'environnement, afin d'exclure un double financement; le cas échéant, la méthode de conversion utilisée pour d'autres unités conformément à l'article 9 dudit règlement

### **Pratiques de références**

La pratique de référence consiste à localiser la jachère sur les surfaces les moins productives et/ou les plus difficiles d'accès. L'objectif de cette opération étant de localiser la jachère de manière pertinente par rapport à un enjeu environnemental (eau ou biodiversité) et non sur le seul critère économique, le montant de l'aide est calculé sur la base d'une perte de production sur un assolement moyen régional localisé sur des parcelles moins productives, habituellement consacrées à la jachère.

Par ailleurs, en règle générale, les jachères sont constituées des repousses des précédents culturaux. Le montant de l'aide comprend donc également le coût d'implantation d'un couvert spécifique exigé par ce cahier des charges.

### **Prise en compte du verdissement**

Justification de la prise en compte des pratiques du verdissement afin d'éviter tout double paiement :

- Maintien des prairies permanentes existantes : cette exigence a une interaction avec cette opération. Afin d'éviter tout double financement, l'obligation de maintien des surfaces en herbe doit être respectée à l'échelle de la parcelle engagée, ce qui est plus contraignant que le verdissement qui s'applique à l'échelle régionale.
- Présence de 5 % de SIE sur les terres arables : cette exigence a une interaction avec cette opération. Afin d'éviter tout double financement seules sont éligibles les surfaces au-delà de celles comptabilisées au titre des 5 % des terres arables en surface d'intérêt écologique
- Diversification des cultures : cette exigence n'a pas d'interaction avec cette opération.

### **Méthode de calcul du montant**

Le montant de l'opération est calculé sur les surcoûts d'achat de semences spécifiques et d'implantation, ainsi que sur le manque à gagner lié à la localisation de la jachère sur une surface plus productive.

### **Sources des données**

- semences : groupement national interprofessionnel des semences (GNIS) ;
- temps de travail et coûts du matériel : fédération nationale des coopératives d'utilisation de matériel agricole (FNCUMA) ;
- produit brut de l'assolement régional de référence : MAAF – SSP – Agreste moyenne 2007-2012 ;
- charges en grandes cultures :ARVALIS.

<b>Eléments techniques</b>	<b>Méthode de calcul des surcoûts et manques à gagner</b>	<b>Formule de calcul</b>	<b>Adaptation locale du montant annuel par hectare</b>
Implantation d'un couvert éligible	<b>Surcoût</b> : achat de semences spécifiques et temps de travail et matériel pour l'implantation, 2 fois en 5 ans  <b>Manque à gagner</b> : 20% de perte de marge brute (hors prime PAC), sur céréales, oléagineux, protéagineux du fait de la localisation de la jachère sur une surface plus productive	= [achat de semences «couvert faunistique» + 45 minutes x 18,86 €/heure de main d'œuvre + 31,15 € /ha de coût du matériel] x 2 / 5 ans + 20 % de la marge brute moyenne de l'assolement de référence	Montant variable selon les régions
Respect de la localisation pertinente du couvert			
Respect de la taille minimale des parcelles engagées			
Le cas échéant: respect de la taille maximale des parcelles			
Absence de traitement phytosanitaire (sauf traitement localisé conforme à l'arrêté préfectoral éventuel de lutte contre les plantes envahissantes)	Non rémunéré		
Respect des obligations en termes d'apport de fertilisants azotés	Non rémunéré		
Enregistrement des interventions d'entretien sur les surfaces engagées (type d'intervention, localisation, date et outils)	Non rémunéré		
Absence d'intervention mécanique sur les surfaces engagées pendant la période définie (pas de récolte ni de pâturage autorisé sur ces couverts)	Non rémunéré		
<b>Montant total annuel</b>			Voir tableau au paragraphe 8

engagements

#### 5.2.4.3.8. COUVER\_11 - Entretien des couverts naturels efficaces sur les inter-rangs de vigne (Code: M10.0014)

Sous-mesure:

- 10.1 – Paiements au titre d'engagements agroenvironnementaux et climatiques

##### 5.2.4.3.8.1. Description du type d'opération

Les objectifs de cette opération sont d'entretenir les couvertures naturelles efficaces des sols dans l'inter-rang de vigne par la suppression du desherbage, principalement afin de réduire les risques de lessivage ou de ruissellement et les risques d'érosion du sol. Elle répond ainsi à un objectif de protection de la qualité de l'eau par la réduction de l'impact des produits phytosanitaires et de lutte contre l'érosion.

Cet engagement ne peut être mobilisé que sur les territoires sur lesquels la couverture des inter-rangs de vigne n'est pas la pratique courante.

Par ailleurs, les bandes enherbées dans l'inter-rang contribuent au stockage du carbone dans les sols et à limiter les émissions de N<sub>2</sub>O.

Cette opération contribue aux domaines prioritaires 4B, 4C et 5E fixés par l'Union européenne pour le développement rural.

##### **Les engagements de l'opération souscrits par le bénéficiaire :**

- Respect du type de couverture autorisée en fonction des définitions locales pour le territoire
- Présence d'une couverture sur 100% des inter-rangs des parcelles engagées
- Respect des modalités d'entretien du couvert définies localement pour le territoire. Dans tous les cas, respect de l'interdiction de traitement herbicide sur les inter-rangs
  - absence d'intervention mécanique pendant la période définie pour chaque territoire sur lequel un enjeu « biodiversité » est retenu,
  - entretien réalisé avant le 30 juin pour chaque territoire sur lequel un enjeu « DFCI » est retenu
- Tenue d'un cahier d'enregistrement des interventions (type d'intervention, localisation et date)

### **Les engagements de l'opération à définir, pour chaque territoire :**

*Ces éléments sont définis localement par l'administration et inscrits dans un document hors PDRR.*

- Définir, pour chaque territoire, le type de couverture autorisé (enherbement permanent naturel ou mulch).
- Définir, pour chaque territoire, et pour chaque type de couverture autorisée, la composition de cette dernière (la liste des familles végétales et des mélanges autorisés sur l'inter rang)
- Définir, pour chaque territoire, et pour chaque type de couverture autorisée, les modalités d'entretien et/ou de renouvellement requises afin que ces dernières soient efficaces pendant 5 ans (modalités d'entretien annuel du couvert herbacé, modalités de renouvellement, possibilité d'entretien du couvert herbacé par pâturage, etc.)
- Définir, le cas échéant, pour chaque territoire sur lequel un enjeu « biodiversité » est retenu, une période pendant laquelle toute intervention mécanique est interdite, de manière à être compatible avec le respect de la faune et la flore visée par la création du couvert. Cette période sera au minimum de 60 jours comprise entre le 1er avril et le 31 août et de préférence entre le 1er mai et le 31 juillet. Dans ce cas, l'enregistrement des interventions mécaniques d'entretien est obligatoire.
- Définir, le cas échéant, pour chaque territoire sur lequel un enjeu « DFCI » est retenu, une obligation d'entretien de couvert herbacé avant le 30 juin.

#### **5.2.4.3.8.2. Type de soutien**

L'engagement est pluriannuel et a une durée de 5 ans.

L'aide est payée en euros par hectare et par an.

#### **5.2.4.3.8.3. Liens vers d'autres actes législatifs**

Les éléments de la ligne de base spécifiques à l'opération sont définis en conformité avec les exigences établies en vertu du Titre VI du règlement (EU) n°1306/2013, des critères pertinents et des activités minimales établies en application de l'article 4, paragraphe 1, point c), sous ii) et iii) du règlement (UE)



n°1307/2013, ainsi que tout autre exigence pertinente établie par la réglementation nationale.

Ces éléments sont détaillés au paragraphe « Information spécifique à l'opération – Description de la ligne de base » de la présente fiche-opération.

Afin d'exclure tout double paiement, les pratiques visées à l'article 43 du règlement (UE) n°1307/2013, sont prises en compte dans le calcul des surcoûts et manques à gagner. La méthode de prise en compte est détaillée au paragraphe « Information spécifique à l'opération – Méthode de calcul du montant » de la présente fiche-opération.

#### 5.2.4.3.8.4. Bénéficiaires

Personne physique ou morale exerçant une activité agricole.

#### 5.2.4.3.8.5. Coûts admissibles

Les coûts éligibles sont les surcoûts générés par les engagements.

Les engagements, souscrits par le bénéficiaire, éligibles à la présente opération sont décrits, avec la justification du type de coût qu'ils génèrent au paragraphe « Information spécifique à l'opération – Méthode de calcul du montant ». Ce paragraphe détaille également les engagements ne faisant pas l'objet d'une rémunération par choix de l'État membre.

#### 5.2.4.3.8.6. Conditions d'admissibilité

##### **Éligibilité des surfaces :**

Seules peuvent être engagées dans cette opération les surfaces en vigne sur lesquelles l'enherbement n'est

pas déjà la pratique courante.

### **Éligibilité du demandeur**

Les demandeurs sont éligibles s'ils respectent les critères suivants en première année (*ces éléments sont définis localement par l'administration et inscrits dans un document hors PDRR*) :

- Pour chaque territoire, il est défini un seuil d'engagement des surfaces en vignes de l'exploitation situées sur le territoire, en fonction des enjeux et des contraintes du territoire.
- Un diagnostic parcellaire (type CORPEN) peut être exigé pour localiser prioritairement les engagements sur les parcelles à risque ou sur les parcelles à enjeu biodiversité (hors cas où le seuil de contractualisation des surfaces éligibles est de 100%). Si un tel diagnostic est exigé, les structures agréées pour la réalisation de ces diagnostics devront être précisées.

#### 5.2.4.3.8.7. Principes applicables à l'établissement des critères de sélection

Un critère de sélection à la présente opération est défini, pour chaque territoire : le seuil d'engagement des surfaces en vigne de l'exploitation situées sur le territoire.

#### 5.2.4.3.8.8. Montants et taux d'aide (applicables)

Le taux d'aide publique est de 100%.

Le montant unitaire s'élève à 109.58 €/ha/an.

#### 5.2.4.3.8.9. Caractère vérifiable et contrôlable des mesures et/ou types d'opérations

##### 5.2.4.3.8.9.1. *Risque(s) liés à la mise en œuvre des mesures*

Cette information est renseignée à l'échelle de la mesure dans la section appropriée du présent cadre national.

##### 5.2.4.3.8.9.2. *Mesures d'atténuation*

Cette information est renseignée à l'échelle de la mesure dans la section appropriée du présent cadre

national.

#### 5.2.4.3.8.9.3. *Évaluation globale de la mesure*

Cette information est renseignée à l'échelle de la mesure dans la section appropriée du présent cadre national.

#### 5.2.4.3.8.10. Informations spécifiques sur l'opération

Détermination et définition des éléments du niveau de référence applicable, qui doivent inclure les normes obligatoires établies en application du titre VI, chapitre I, du règlement (UE) n° 1306/2013 du Parlement européen et du Conseil, les critères pertinents et les activités minimales établies en application de l'article 4, paragraphe 1, point c) ii) et c) iii), du règlement (UE) n° 1307/2013 du Parlement européen et du Conseil, les exigences minimales applicables à l'utilisation des engrais et des produits phytosanitaires ainsi que les autres exigences obligatoires pertinentes établies par le droit national

#### **Description des éléments de la ligne de base:**

Si les pratiques rémunérées au titre de la présente opération sont rendues obligatoires sur des zones au titre de la protection de la biodiversité (notamment des zones classées au titre des réserves naturelles des arrêtés de protection de biotopes), celle-ci ne peut être ouverte sur les zones concernées.

Les exigences minimales relatives à l'utilisation d'engrais doivent comprendre, entre autres, le respect des codes de bonnes pratiques introduits au titre de la directive 91/676/CEE pour les exploitations situées en dehors des zones vulnérables aux nitrates, et des exigences concernant la pollution au phosphore; les exigences minimales relatives à l'utilisation de produits phytosanitaires doivent comprendre, entre autres, les principes généraux de la lutte intégrée contre les ennemis des cultures introduits par la directive 2009/128/CE du Parlement européen et du Conseil, l'obligation de détenir une autorisation d'utiliser les produits, de satisfaire aux conditions de formation, d'assurer un stockage sûr et de contrôler les équipements destinés à l'épandage ainsi que les règles relatives à l'utilisation de pesticides à proximité d'étendues d'eau et d'autres sites sensibles, telles qu'établies par le droit national

Pour cette opération, aucune exigence ou norme définie par la réglementation n'est pertinente.

Liste des races locales qui sont menacées d'être perdues pour l'agriculture et des ressources génétiques végétales qui sont menacées d'érosion génétique

Cette opération ne concerne pas la préservation des ressources génétiques.

Description de la méthode et des hypothèses et paramètres agronomiques y compris la description des exigences minimales visées à l'article 29, paragraphe 2, du règlement (UE) n° 1305/2013 correspondant à chaque type particulier d'engagement, utilisés comme référence pour les calculs justifiant les coûts supplémentaires et les pertes de revenus résultant de l'engagement pris et le niveau des coûts des transactions; le cas échéant, cette méthode tient compte des aides accordées au titre du règlement (UE) n° 1307/2013, et notamment des paiements en faveur des pratiques agricoles bénéfiques pour le climat et l'environnement, afin d'exclure un double financement; le cas échéant, la méthode de conversion utilisée pour d'autres unités conformément à l'article 9 dudit règlement

**Pratique de référence :**

Sur les territoires visés, la pratique courante est un désherbage chimique de l'ensemble de la parcelle (rangs et inter-rangs), de manière à éliminer la concurrence du couvert par rapport à la ressource en eau. Cet engagement vise à remplacer cette pratique par l'entretien d'une couverture naturelle efficace des sols sur les inter-rangs de manière à réduire de manière importante l'utilisation de désherbants. Les territoires sur lesquels l'enherbement est déjà la pratique courante ne peuvent pas être engagés dans cette opération

**Prise en compte des pratiques de verdissement :**

Afin d'exclure tout double paiement, les pratiques rémunérées au titre du verdissement sont prises en compte de la façon suivante dans le calcul du montant unitaire de cette opération :

- Maintien des prairies permanentes existantes : cette exigence n'a pas d'interaction avec cette opération.
- Présence de 5 % de SIE sur les terres arables : cette exigence n'a pas d'interaction avec cette opération.
- Diversification des cultures : cette exigence n'a pas d'interaction avec cette opération.

**Méthode de calcul du montant :**

Éléments techniques	Méthode de calcul des pertes et surcoûts	Formule de calcul	Montant annuel par hectare
<p>A partir de l'année 2, présence d'une couverture sur 100% des inter-rangs des parcelles engagées</p> <p>Respect du type de couverture autorisée</p>	<p>Coût : temps de travail (entretien de l'enherbement spontané des inter-rangs)</p> <p>Gain : économie d'achat de produits phytosanitaires et d'épandage</p>	<p>entretien annuel des inter-rangs enherbés : (4 heures/ha x 18,86 €/heure de main-d'œuvre + 105 €/ha de matériel)</p> <p>- 60% des charges moyennes d'approvisionnement en herbicides : 0,60 x 33,00 €/ha</p> <p>- 1 désherbage chimique des inter-rangs : x 1 heure/ha x (18,86 €/heure de main-d'œuvre + 32,20 €/heure de matériel)</p>	109,58 €
<p>Respect des modalités d'entretien du couvert</p> <p>Dans tous les cas, respect de l'interdiction de traitement herbicide sur les inter-rangs</p>			
<p>Tenue d'un cahier d'enregistrement des interventions (type d'intervention, localisation et date)</p>	Non rémunéré		0,00 €
<p>Le cas échéant :</p> <ul style="list-style-type: none"> <li>- absence d'intervention mécanique pendant la période définie (enjeu secondaire biodiversité),</li> <li>- ou entretien réalisé avant le 30 juin (enjeu secondaire DFCI)</li> </ul>	Non rémunéré (pas de valorisation du couvert herbacé en général)		0,00 €
		<b>Total</b>	<b>109,58€ x a5</b>

#### Sources des données :

temps de travail et coûts du matériel (carburant inclus) : école nationale d'ingénieurs des travaux agricoles de Bordeaux (ENITAB) et fédération nationale des coopératives d'utilisation de matériel agricole (FNCUMA) ; charges d'approvisionnement en herbicides : Service de Statistiques et de Prospective du Ministère de l'Agriculture

Variables	Source	Valeur maximale
Part des inter-rangs à engager sur une parcelle de vignes	Diagnostic de territoire, selon la pratique habituelle et la pratique visée sur le territoire de mise en œuvre	Enherbement de tous les inter-rangs : 100%

couver11

5.2.4.3.9. COUVER\_12 - Rotation à base de luzerne en faveur du hamster commun (*Cricetus cricetus*) (Code: M10.0015)

Sous-mesure:

- 10.1 – Paiements au titre d'engagements agroenvironnementaux et climatiques

5.2.4.3.9.1. Description du type d'opération

Le Hamster commun est une espèce faisant l'objet d'une protection stricte (inscrite à l'annexe IV de la directive 92/43/CEE « habitats, faune, flore »). Les terres loessiques de la plaine d'Alsace sont la seule zone de présence de cette espèce en France. La population actuelle, estimée sur la base des comptages de printemps, est présente dans une vingtaine de communes alsaciennes dont 15 communes à des densités très faible, et atteint un seuil critique. La préservation de ces populations implique des opérations coordonnées d'amélioration des habitats et de renforcements de populations, voire de réintroductions dans des zones où l'espèce aurait disparu depuis quelques années. Cet engagement constitue une disposition essentielle du plan national d'actions 2012-2016 (PNA) en faveur de l'espèce. Cet opération n'est mobilisable qu'en Alsace dans le cadre de ce plan.

Tirant les enseignements du précédent programme, le nouveau PNA prévoit de compléter les objectifs du précédent PNA, fondés sur le développement d'un habitat favorable au hamster grâce la présence de cultures favorables (luzerne, céréales à paille) dans ses zones d'alimentation et de reproduction en :

- améliorant le maillage des cultures favorables autour des terriers identifiés par une gestion concertée des assolements ;
- améliorant la continuité de la présence de surfaces couvertes à proximité des terriers ;
- permettant, lorsqu'elles sont programmées, la mise en œuvre d'opérations de renforcements, voire de réintroductions (amélioration anticipée de l'habitat, constitution de sites de lâchers adaptés).

Cet engagement vise à favoriser une rotation à base de luzerne en complément de céréales à paille d'hiver, cultures favorables à l'espèce. Toutefois, les cultures de printemps à forte marge brute, comme les betteraves à sucre, les pommes de terre, les choux à choucroute sont autorisées dans la rotation dans la mesure où elles ne sont pas néfastes pour le hamster.

Cet engagement est proposé dans un rayon de 600 mètres autour des terriers identifiés par l'ONCFS lors des comptages de printemps des années n, n-1 et n-2.

A l'échelle du territoire, ces rotations à base de luzerne seront complétées par des rotations à base de céréales à paille d'hiver (opération COUVER13) dans le cadre d'une gestion concertée obligatoire.

D'autre part, la présence d'un terrier validé par l'ONCFS sur une parcelle engagée ou à proximité immédiate ouvre la possibilité de souscrire l'opération d'absence de récolte de la luzerne entre le 1 juillet et le 1 septembre afin de favoriser la continuité du couvert (opération COUVER14).

Cette opération contribue aux domaines prioritaires 4A, 4B, 4C et 5E fixés par l'Union européenne pour

le développement rural.

La présentation du fonctionnement de l'ensemble d'opérations en faveur du hamster commun est détaillée dans une fiche en annexe.

#### **Les engagements de l'opération souscrits par le bénéficiaire :**

- Connaissance précise de la localisation des terriers de Hamster sur les parcelles de l'exploitation
- Participation annuelle à une journée de réunion à l'initiative de la structure agréée pour déterminer par concertation le positionnement du maillage de parcelles de cultures favorables contractualisées
- Mise en œuvre sur 5 ans d'une succession culturale à base de luzerne et de céréales d'hiver ou d'oléaprotéagineux d'hiver.
- Présence de luzerne pendant au moins 3 années sur chaque parcelle engagée
- Absence de reconduction d'une même culture autre que la luzerne et les céréales à paille d'hiver 2 années successives sur chaque parcelle engagée
- Absence de travail du sol profond (> 30 cm)
- Travail du sol interdit avant le 15 septembre sauf après une culture sans résidu (chou, pomme de terre...) ou avant implantation d'une culture d'automne (colza d'hiver, sorgho sucrier...).
- Interdiction de rodenticides sur les parcelles engagées
- Tenue d'un cahier d'enregistrement de l'implantation, l'entretien et la destruction des cultures intermédiaires, pour chaque parcelle, les 2 années concernées (type d'intervention, localisation et date)
- Couverture hivernale chaque année jusqu'au 1er décembre sur chaque parcelle engagée (les cultures intermédiaires mono-spécifiques sont interdites; les repousses du couvert précédent sont autorisées)

#### **Les engagements de l'opération à définir, pour chaque territoire :**

*Ces éléments sont définis localement par l'administration et inscrits dans un document hors PDRR.*

- Définir chaque année, au niveau parcellaire, les périmètres favorables au Hamster commun (terres

de loess hors d'eau de façon permanente) situés dans un rayon de 600 mètres autour des terriers des trois années précédentes, validés par l'ONCFS afin de s'assurer de la restauration de l'habitat de l'animal.

- Définir, pour chaque territoire, la ou les structures agréée(s) pour la réalisation des diagnostics individuels d'exploitation de localisation des terriers et organiser la concertation.
- Définir, pour chaque territoire, le contenu et les modalités de réalisation du diagnostic d'exploitation en fonction des mesures pour lesquelles le diagnostic individualisé est requis et en fonction des exploitations voisines pour assurer un maillage du territoire favorable au Hamster commun.,

#### 5.2.4.3.9.2. Type de soutien

L'engagement est pluriannuel et a une durée de 5 ans.

L'aide est payée en euros par hectare et par an.

#### 5.2.4.3.9.3. Liens vers d'autres actes législatifs

Les éléments de la ligne de base spécifiques à l'opération sont définis en conformité avec les exigences établies en vertu du Titre VI du règlement (EU) n°1306/2013, des critères pertinents et des activités minimales établies en application de l'article 4, paragraphe 1, point c), sous ii) et iii) du règlement (UE) n°1307/2013, ainsi que tout autre exigence pertinente établie par la réglementation nationale.

Ces éléments sont détaillés au paragraphe « Information spécifique à l'opération – Description de la ligne de base » de la présente fiche-opération.



Afin d'exclure tout double paiement, les pratiques visées à l'article 43 du règlement (UE) n°1307/2013, sont prises en compte dans le calcul des surcoûts et manques à gagner. La méthode de prise en compte est détaillée au paragraphe « Information spécifique à l'opération – Méthode de calcul du montant » de la présente fiche-opération.

#### 5.2.4.3.9.4. Bénéficiaires

Personne physique ou morale exerçant une activité agricole.

#### 5.2.4.3.9.5. Coûts admissibles

Les coûts éligibles sont les surcoûts générés par les engagements.

Les engagements, souscrits par le bénéficiaire, éligibles à la présente opération sont décrits, avec la justification du type de coût qu'ils génèrent au paragraphe « Information spécifique à l'opération – Méthode de calcul du montant ». Ce paragraphe détaille également les engagements ne faisant pas l'objet d'une rémunération par choix de l'État membre.

#### 5.2.4.3.9.6. Conditions d'admissibilité

##### **Éligibilité des surfaces :**

La présence d'un terrier des 3 années précédentes validé par l'ONCFS dans un rayon de 600 m ouvre la possibilité de souscrire cette opération.

Seules les surfaces non prises en compte dans le respect de l'obligation de présence de 5 % de SIE sur les terres arables peuvent être engagées dans cette opération. En particulier, les surfaces de légumineuses qui seraient comptabilisées au titre de l'obligation de présence de 5 % de SIE sur les terres arables ne pourraient pas être prises en compte dans le respect des points correspondants du cahier des charges de cette opération.

#### 5.2.4.3.9.7. Principes applicables à l'établissement des critères de sélection

Des critères de sélection à la présente opération peuvent être définis au niveau régional ou local.

#### 5.2.4.3.9.8. Montants et taux d'aide (applicables)

Le taux d'aide publique est de 100%.

Le montant unitaires'élève à 553.96 €/ha/an.

#### 5.2.4.3.9.9. Caractère vérifiable et contrôlable des mesures et/ou types d'opérations

##### 5.2.4.3.9.9.1. *Risque(s) liés à la mise en œuvre des mesures*

Cette information est renseignée à l'échelle de la mesure dans la section appropriée du présent cadre national.

##### 5.2.4.3.9.9.2. *Mesures d'atténuation*

Cette information est renseignée à l'échelle de la mesure dans la section appropriée du présent cadre national.

##### 5.2.4.3.9.9.3. *Évaluation globale de la mesure*

Cette information est renseignée à l'échelle de la mesure dans la section appropriée du présent cadre national.

#### 5.2.4.3.9.10. Informations spécifiques sur l'opération

Détermination et définition des éléments du niveau de référence applicable, qui doivent inclure les normes obligatoires établies en application du titre VI, chapitre I, du règlement (UE) n° 1306/2013 du Parlement européen et du Conseil, les critères pertinents et les activités minimales établies en application de l'article 4, paragraphe 1, point c) ii) et c) iii), du règlement (UE) n° 1307/2013 du Parlement européen et du Conseil, les exigences minimales applicables à l'utilisation des engrais et des produits phytosanitaire ainsi que les autres exigences obligatoires pertinentes établies par le droit national

Les éléments de la ligne de base sont définis dans le tableau ci-dessous.

**Description des éléments de la ligne de base:**

Engagement concerné	Niveau d'exigence de la ligne de base		Niveau d'exigence de l'engagement
	Conditionnalité	Prog. actions nitrates	
Implantation d'une culture intermédiaire	Implantation d'une couverture automnale et hivernale (CIPAN, culture dérobée, repousses ou broyages de certains résidus de culture) sur certaines parcelles		Implantation d'une culture intermédiaire si la culture de légumineuses n'est pas suivie d'une culture d'hiver et non rémunéré

Par ailleurs, si les pratiques rémunérées au titre de la présente opération sont rendues obligatoires sur des zones au titre de la protection de la biodiversité (notamment des zones classées au titre des réserves naturelles des arrêtés de protection de biotopes), celle-ci ne peut être ouverte sur les zones concernées.

couver12

Les exigences minimales relatives à l'utilisation d'engrais doivent comprendre, entre autres, le respect des codes de bonnes pratiques introduits au titre de la directive 91/676/CEE pour les exploitations situées en dehors des zones vulnérables aux nitrates, et des exigences concernant la pollution au phosphore; les exigences minimales relatives à l'utilisation de produits phytosanitaires doivent comprendre, entre autres, les principes généraux de la lutte intégrée contre les ennemis des cultures introduits par la directive 2009/128/CE du Parlement européen et du Conseil, l'obligation de détenir une autorisation d'utiliser les produits, de satisfaire aux conditions de formation, d'assurer un stockage sûr et de contrôler les équipements destinés à l'épandage ainsi que les règles relatives à l'utilisation de pesticides à proximité d'étendues d'eau et d'autres sites sensibles, telles qu'établies par le droit national

Les mesures 1 à 8 du programme d'actions national nitrates, parfaitement définies et opposables juridiquement, ont été retenues pour constituer la ligne de base en matière d'utilisation des engrais pour les types d'opérations relevant de la mesure 10, que ceux-ci soient situés ou pas en zone vulnérable.

Ces exigences sont détaillées dans la section 5.1 du présent document de cadrage.

Liste des races locales qui sont menacées d'être perdues pour l'agriculture et des ressources génétiques végétales qui sont menacées d'érosion génétique

Cette opération ne concerne pas la préservation des ressources génétiques.

Description de la méthode et des hypothèses et paramètres agronomiques y compris la description des exigences minimales visées à l'article 29, paragraphe 2, du règlement (UE) n° 1305/2013 correspondant à chaque type particulier d'engagement, utilisés comme référence pour les calculs justifiant les coûts

supplémentaires et les pertes de revenus résultant de l'engagement pris et le niveau des coûts des transactions; le cas échéant, cette méthode tient compte des aides accordées au titre du règlement (UE) n° 1307/2013, et notamment des paiements en faveur des pratiques agricoles bénéfiques pour le climat et l'environnement, afin d'exclure un double financement; le cas échéant, la méthode de conversion utilisée pour d'autres unités conformément à l'article 9 dudit règlement

**Pratique de référence :**

L'assolement de référence retenu est basé sur une rotation chou (ou betterave ou pomme de terre) – maïs – maïs – blé – maïs. Le montant de la mesure est calculé sur la base d'une perte de marge brute entre cet assolement de référence et celui qui résulte d'une rotation chou (ou betterave ou pomme de terre) – luzerne – luzerne – luzerne – blé.

Par ailleurs, sur les territoires visés, l'élevage est très peu présent et les débouchés pour la luzerne produite dans le cadre de cette MAE insuffisants. Par conséquent, le montant tient compte du fait que la luzerne n'est que partiellement commercialisée par l'exploitant engagé (partie non vendue estimée à 25%).

**Prise en compte des pratiques de verdissement :**

Afin d'exclure tout double paiement, les pratiques rémunérées au titre du verdissement sont prises en compte de la façon suivante dans le calcul du montant unitaire de cette opération :

- Maintien des prairies permanentes existantes : cette exigence n'a pas d'interaction avec cette opération.
- Présence de 5 % de SIE sur les terres arables : seules les surfaces non prises en compte dans le respect de cette obligation peuvent être engagées dans cette opération.
- Diversification des cultures : cette exigence n'a pas d'interaction avec cette opération.

**Voir tableau ci-joint**

**Méthode de calcul du montant**

Éléments techniques	Méthode de calcul des pertes et surcoûts	Formule de calcul	Montant annuel par hectare
Connaissance précise de la localisation des terriers de Hamster sur les parcelles de l'exploitation	Non rémunéré	¶	0,00 €
Participation annuelle à une journée de réunion à l'initiative de la structure agréée pour déterminer par concertation le positionnement du maillage de parcelles de cultures favorables contractualisées ¶	Coût d'une journée de travail	[18,86 €/heure x (7 heures de réalisation du diagnostic + 1 heure de déplacement)] / surface moyenne nationale engagée par exploitation (72 ha)	2,09 €
Mise en œuvre sur 5 ans d'une succession culturale à base de luzerne et de céréales d'hiver ou d'oléoprotéagineux d'hiver ¶	Manque à gagner : écart de marge brute entre maïs et luzerne, et perte liée à l'absence de débouchés pour une partie de la récolte de luzerne (estimée à 25%, 3 ans sur 5)	[(MB du maïs : 1102 €/ha) - (MB luzerne : 250 €/ha) + MB luzerne : 250 €/ha x 25% de récolte non vendue] x 3 ans / 5 ans	548,70 €
Présence de luzerne pendant au moins 3 années sur chaque parcelle engagée			
Absence de reconduction d'une même culture autre que la luzerne et les céréales à paille d'hiver 2 années successives sur chaque parcelle engagée	Non rémunéré	¶	0,00 €
Absence de travail du sol profond (> 30 cm)	Non rémunéré	¶	0,00 €
Travail du sol interdit avant le 15 septembre sauf après une culture sans résidu (chou, pomme de terre...) ou avant implantation d'une culture d'automne (colza d'hiver, sorgho sucrier...)	Coût : travail et matériel pour détruire adventices et repousses, 1 an sur 5	[25% x (1 heure de labour / ha x 18,86 € / heure de main d'œuvre + 44,5 €/ha de coût du matériel)] x 1 an / 5	3,17 €
Interdiction de rodenticides sur les parcelles engagées	Non rémunéré	¶	0,00 €
Tenue d'un cahier d'enregistrement de l'implantation, l'entretien et la destruction des cultures intermédiaires ; pour chaque parcelle, les 2 années concernées (type d'intervention, localisation et date)	Non rémunéré	¶	0,00 €
Couverture hivernale chaque année jusqu'au 1 <sup>er</sup> décembre sur chaque parcelle engagée (les cultures intermédiaires mono-spécifiques sont interdites ; les repousses du couvert précédent sont autorisées) ¶	Non rémunéré	¶	0,00 €
¶	¶	<b>Total</b>	<b>553,96 €</b>

couver121

**Sources des données :**

coût de l'accompagnement; barèmes de coûts horaires des techniciens – assemblée permanente des chambres d'agriculture (APCA); temps de réalisation du diagnostic; experts nationaux; marge brute «maïs»; chambre d'agriculture du Bas-Rhin et centre de fiscalité et de gestion; marge brute «luzerne»; DDT du Bas-Rhin; temps de travail et coût du matériel; fédération nationale des coopératives d'utilisation de matériel agricole (FNCUMA) et chambre d'agriculture du Bas-Rhin.

couver122

5.2.4.3.10. COUVER\_13 - Rotation a base de céréales à paille en faveur du hamster commun (*Cricetus cricetus*) (Code: M10.0016)

Sous-mesure:

- 10.1 – Paiements au titre d'engagements agroenvironnementaux et climatiques

5.2.4.3.10.1. Description du type d'opération

1.

Le Hamster commun est une espèce faisant l'objet d'une protection stricte (inscrite à l'annexe IV de la directive 92/43/CEE « habitats, faune, flore »). Les terres loessiques de la plaine d'Alsace sont la seule zone de présence de cette espèce en France. La population actuelle, estimée sur la base des comptages de printemps, est présente dans une vingtaine de communes alsaciennes dont 15 communes à des densités très faible, et atteint un seuil critique. La préservation de ces populations implique des opérations coordonnées d'amélioration des habitats et de renforcements de populations, voire de réintroductions dans des zones où l'espèce aurait disparu depuis quelques années. Cet engagement constitue une disposition essentielle du plan national d'actions 2012-2016 (PNA) en faveur de l'espèce. Cet engagement unitaire n'est mobilisable qu'en Alsace dans le cadre de ce plan.

Tirant les enseignements du précédent programme, le nouveau PNA prévoit de compléter les objectifs du précédent PNA, fondés sur le développement d'un habitat favorable au hamster grâce la présence de cultures favorables (luzerne, céréales à paille) dans ses zones d'alimentation et de reproduction en :

- améliorant le maillage des cultures favorables autour des terriers identifiés par une gestion concertée des assolements ;
- améliorant la continuité de la présence de surfaces couvertes à proximité des terriers ;
- permettant, lorsqu'elles sont programmées, la mise en œuvre d'opérations de renforcements, voire de réintroductions (amélioration anticipée de l'habitat, constitution de sites de lâchers adaptés).

Cet engagement vise à favoriser une rotation à base de céréales à paille d'hiver en complément de la luzerne, cultures favorables à l'espèce. Toutefois, les cultures de printemps à forte marge brute, comme les betteraves à sucre, les pommes de terre, les choux à choucroute sont autorisées dans la rotation dans la mesure où elles ne sont pas néfastes pour le hamster.

Cet engagement est proposé dans un rayon de 600 mètres autour des terriers identifiés par l'ONCFS lors des comptages de printemps des années n, n-1 et n-2.

A l'échelle du territoire, ces rotations à base de céréales d'hiver seront complétées par des rotations à base de luzerne (engagement unitaire COUVER12) dans le cadre d'une gestion concertée obligatoire.

D'autre part, la présence d'un terrier validé par l'ONCFS sur une parcelle engagée ou a proximité immédiate ouvre la possibilité de souscrire l'engagement unitaire d'absence de récolte de céréales (COUVER15).

Cette opération contribue aux domaines prioritaires 4A, 4B, 4C et 5E fixés par l'Union européenne pour le développement rural.

La présentation du fonctionnement de l'ensemble d'opérations en faveur du hamster commun est détaillée dans une fiche en annexe.

**Les engagements de l'opération souscrits par le bénéficiaire :**

- Connaissance précise de la localisation des terriers de Hamster sur les parcelles de l'exploitation
- Participation annuelle à une journée de réunion à l'initiative de la structure agréée pour déterminer par concertation le positionnement du maillage de parcelles de cultures favorables contractualisées
- Mise en œuvre sur 5 ans d'une succession culturale comportant au moins trois cultures d'hiver
- Si introduction de maïs dans la rotation, au maximum une seule fois au cours des 5 ans sur chaque parcelle engagée
- Absence de reconduction d'une même culture 2 années successives sur chaque parcelle culturale engagée, sauf pour les prairies temporaires et les céréales à pailles d'hiver
- Implantation d'une culture intermédiaire, non récoltée, deux années sur 5 ans, devant les cultures de printemps, sur chaque parcelle engagée
- Tenue d'un cahier d'enregistrement de l'implantation, l'entretien et la destruction des cultures intermédiaires, pour chaque parcelle, les 2 années concernées (type d'intervention, localisation et date)
- Respect de la date de destruction de la culture intermédiaire, au plus tôt le 1er décembre
- Destruction de la culture intermédiaire, exclusivement mécanique et absence de traitement phytosanitaire sur les cultures intermédiaires
- Absence de fertilisation azotée minérale et organique des cultures intermédiaires
- Absence de travail du sol profond (> 30 cm)
- Travail du sol interdit avant le 15 septembre sauf après une culture sans résidu (chou, pomme de terre...) ou avant implantation d'une culture d'automne (colza d'hiver, sorgho sucrier...).
- Interdiction de rodenticides sur les parcelles engagées



### **Les engagements de l'opération à définir, pour chaque territoire :**

*Ces éléments sont définis localement par l'administration et inscrits dans un document hors PDRR.*

- Définir chaque année, au niveau parcellaire, les périmètres favorables au Hamster commun (terres de loess hors d'eau de façon permanente) situés dans un rayon de 600 mètres autour des terriers des trois années précédentes, validés par l'ONCFS afin de s'assurer de la restauration de l'habitat de l'animal.
- Définir, pour chaque territoire, la ou les structures agréée(s) pour la réalisation des diagnostics individuels d'exploitation de localisation des terriers et organiser la concertation.
- Définir, pour chaque territoire, le contenu et les modalités de réalisation du diagnostic d'exploitation en fonction des mesures pour lesquelles le diagnostic individualisé est requis et en fonction des exploitations voisines pour assurer un maillage du territoire favorable au Hamster commun.

#### **5.2.4.3.10.2. Type de soutien**

L'engagement est pluriannuel et a une durée de 5 ans.

L'aide est payée en euros par hectare et par an.

#### **5.2.4.3.10.3. Liens vers d'autres actes législatifs**

Les éléments de la ligne de base spécifiques à l'opération sont définis en conformité avec les exigences établies en vertu du Titre VI du règlement (UE) n°1306/2013, des critères pertinents et des activités minimales établies en application de l'article 4, paragraphe 1, point c), sous ii) et iii) du règlement (UE) n°1307/2013, ainsi que tout autre exigence pertinente établie par la réglementation nationale.

Ces éléments sont détaillés au paragraphe « Information spécifique à l'opération – Description de la ligne de base » de la présente fiche-opération.

Afin d'exclure tout double paiement, les pratiques visées à l'article 43 du règlement (UE) n°1307/2013, sont prises en compte dans le calcul des surcoûts et manques à gagner. La méthode de prise en compte est détaillée au paragraphe « Information spécifique à l'opération – Méthode de calcul du montant » de la présente fiche-opération.

#### 5.2.4.3.10.4. Bénéficiaires

Personne physique ou morale exerçant une activité agricole.

#### 5.2.4.3.10.5. Coûts admissibles

Les coûts éligibles sont les surcoûts générés par les engagements.

Les engagements, souscrits par le bénéficiaire, éligibles à la présente opération sont décrits, avec la justification du type de coût qu'ils génèrent au paragraphe « Information spécifique à l'opération – Méthode de calcul du montant ». Ce paragraphe détaille également les engagements ne faisant pas l'objet d'une rémunération par choix de l'État membre.

#### 5.2.4.3.10.6. Conditions d'admissibilité

##### **Éligibilité des surfaces :**

La présence d'un terrier des 3 années précédentes validé par l'ONCFS dans un rayon de 600 m ouvre la possibilité de souscrire cette opération.

#### 5.2.4.3.10.7. Principes applicables à l'établissement des critères de sélection

Des critères de sélection à la présente opération peuvent être définis au niveau régional ou local.

#### 5.2.4.3.10.8. Montants et taux d'aide (applicables)

Le taux d'aide publique est de 100%

Le montant unitaire s'élève à 227.01 €/ha/an

### 5.2.4.3.10.9. Caractère vérifiable et contrôlable des mesures et/ou types d'opérations

#### 5.2.4.3.10.9.1. Risque(s) liés à la mise en œuvre des mesures

Cette information est renseignée à l'échelle de la mesure dans la section appropriée du présent cadre national.

#### 5.2.4.3.10.9.2. Mesures d'atténuation

Cette information est renseignée à l'échelle de la mesure dans la section appropriée du présent cadre national.

#### 5.2.4.3.10.9.3. Évaluation globale de la mesure

Cette information est renseignée à l'échelle de la mesure dans la section appropriée du présent cadre national.

### 5.2.4.3.10.10. Informations spécifiques sur l'opération

Détermination et définition des éléments du niveau de référence applicable, qui doivent inclure les normes obligatoires établies en application du titre VI, chapitre I, du règlement (UE) n° 1306/2013 du Parlement européen et du Conseil, les critères pertinents et les activités minimales établies en application de l'article 4, paragraphe 1, point c) ii) et c) iii), du règlement (UE) n° 1307/2013 du Parlement européen et du Conseil, les exigences minimales applicables à l'utilisation des engrais et des produits phytosanitaires ainsi que les autres exigences obligatoires pertinentes établies par le droit national

cf le tableau joint

#### Description des éléments de la ligne de base:

Engagement concerné	Niveau d'exigence de la ligne de base		Niveau d'exigence de l'engagement
	Conditionnalité	Prog. actions nitrates	
Implantation d'une culture intermédiaire	Implantation d'une couverture automnale et hivernale (CIPAN, culture dérobée, repousses ou broyages de certains résidus de culture) sur certaines parcelles		Implantation d'une culture intermédiaire si la culture de légumineuses n'est pas suivie d'une culture d'hiver et non rémunérée

Par ailleurs, si les pratiques rémunérées au titre de la présente opération sont rendues obligatoires sur des zones au titre de la protection de la biodiversité (notamment des zones classées au titre des réserves naturelles des arrêtés de protection de biotopes), celle-ci ne peut être ouverte sur les zones concernées.

couvert13

Les exigences minimales relatives à l'utilisation d'engrais doivent comprendre, entre autres, le respect des codes de bonnes pratiques introduits au titre de la directive 91/676/CEE pour les exploitations situées en dehors des zones vulnérables aux nitrates, et des exigences concernant la pollution au phosphore; les exigences minimales relatives à l'utilisation de produits phytosanitaires doivent comprendre, entre autres, les principes généraux de la lutte intégrée contre les ennemis des cultures introduits par la directive 2009/128/CE du Parlement européen et du Conseil, l'obligation de détenir une autorisation d'utiliser les produits, de satisfaire aux conditions de formation, d'assurer un stockage sûr et de contrôler les équipements destinés à l'épandage ainsi que les règles relatives à l'utilisation de pesticides à proximité d'étendues d'eau et d'autres sites sensibles, telles qu'établies par le droit national

Les mesures 1 à 8 du programme d'actions national nitrates, parfaitement définies et opposables juridiquement, ont été retenues pour constituer la ligne de base en matière d'utilisation des engrais pour les types d'opérations relevant de la mesure 10, que ceux-ci soient situés ou pas en zone vulnérable.

Ces exigences sont détaillées dans la section 5.1 du présent document de cadrage.

Liste des races locales qui sont menacées d'être perdues pour l'agriculture et des ressources génétiques végétales qui sont menacées d'érosion génétique

Cette opération ne concerne pas la préservation des ressources génétiques.

Description de la méthode et des hypothèses et paramètres agronomiques y compris la description des exigences minimales visées à l'article 29, paragraphe 2, du règlement (UE) n° 1305/2013 correspondant à chaque type particulier d'engagement, utilisés comme référence pour les calculs justifiant les coûts supplémentaires et les pertes de revenus résultant de l'engagement pris et le niveau des coûts des transactions; le cas échéant, cette méthode tient compte des aides accordées au titre du règlement (UE) n° 1307/2013, et notamment des paiements en faveur des pratiques agricoles bénéfiques pour le climat et l'environnement, afin d'exclure un double financement; le cas échéant, la méthode de conversion utilisée pour d'autres unités conformément à l'article 9 dudit règlement

**Pratique de référence :**

L'assolement de référence retenu est basé sur une rotation chou (ou betterave ou pomme de terre) – maïs – maïs – blé – maïs. Le montant de la mesure est calculé sur la base d'une perte de marge brute entre cet assolement de référence et celui qui résulte d'une rotation chou (ou betterave ou pomme de terre) – blé – orge – colza – maïs.

**Prise en compte des pratiques de verdissement :**

Afin d'exclure tout double paiement, les pratiques rémunérées au titre du verdissement sont prises en compte de la façon suivante dans le calcul du montant unitaire de cette opération :

- Maintien des prairies permanentes existantes : cette exigence n'a pas d'interaction avec cette opération.
- Présence de 5 % de SIE sur les terres arables : cette exigence n'a pas d'interaction avec cette opération.
- Diversification des cultures : cette exigence n'a pas d'interaction avec cette opération.

**Méthode de calcul du montant :**

**Voir tableau ci-joint**

Éléments techniques	Méthode de calcul des pertes et surcoûts	Formule de calcul	Montant annuel par hectare
Connaissance précise de la localisation des terriers de Hamster sur les parcelles de l'exploitation	Non rémunéré	¶	0,00-€
Participation annuelle à une journée de réunion à l'initiative de la structure agréée pour déterminer par concertation le positionnement du maillage de parcelles de cultures favorables contractualisées	Coût d'une journée de travail	[18,86-€/heure x (7 heures de réalisation du diagnostic + 1 heure de déplacement)] / surface moyenne nationale engagée en MAE par exploitation (72/ha)	2,09€
Mise en œuvre sur 5 ans d'une succession culturale comportant au moins trois cultures d'hiver	Manque à gagner : écart de marge brute entre 2 années de maïs et un blé, une orge et un colza sur 5 ans	[ (MB du maïs : 1102€/ha) - (MB blé : 784€/ha + MB orge : 467€/ha + MB colza : 621€/ha) / 3 ] x 2 / 5 ans	191,25-€
Si introduction de maïs dans la rotation, au maximum une seule fois au cours des 5 ans sur chaque parcelle engagée	¶ ¶ ¶		
Absence de reconduction d'une même culture 2 années successives sur chaque parcelle culturale engagée, sauf pour les prairies temporaires et les céréales à pailles d'hiver	Non rémunéré	¶	0,00-€
Implantation d'une culture intermédiaire, non récoltée, deux années sur 5 ans, devant les cultures de printemps, sur chaque parcelle engagée	Coût : semences, travail et matériel, 2 ans sur 5	[28€/ha de semences + 35 minutes / ha x 18,86-€/heure de semis + 21,4-€/ha de coût de matériel] x 2 ans / 5	24,16€
Tenue d'un cahier d'enregistrement de l'implantation, l'entretien et la destruction des cultures intermédiaires, pour chaque parcelle, les 2 années concernées (type d'intervention, localisation et date)	Non rémunéré	¶	0,00-€
Respect de la date de destruction de la culture intermédiaire, au plus tôt le 1 <sup>er</sup> décembre	Non rémunéré	¶	0,00-€

couver131

Destruction de la culture intermédiaire, exclusivement mécanique Absence de traitement phytosanitaire sur les cultures intermédiaires	Coût : travail supplémentaire et matériel, 2 ans sur 5	$[25\% \times (1 \text{ heure de labour/ha} \times 18,86 \text{ €/heure de main-d'œuvre} + 44,5 \text{ €/ha de coût du matériel})] \times 2 \text{ ans} / 5$	6,34 €
Absence de fertilisation azotée minérale et organique des cultures intermédiaires	Non rémunéré	¶	0,00 €
Absence de travail du sol profond (> 30 cm)	Non rémunéré	¶	0,00 €
Travail du sol interdit avant le 15 septembre sauf après une culture sans résidu (chou, pomme de terre...) ou avant implantation d'une culture d'automne (colza d'hiver, sorgho sucrier...)	Coût : travail supplémentaire et matériel pour détruire adventices et repousses, 1 an sur 5	$[25\% \times (1 \text{ heure de labour/ha} \times 18,86 \text{ €/heure de main-d'œuvre} + 44,5 \text{ €/ha de coût du matériel})] \times 1 \text{ an} / 5$	¶ 3,17 €
Interdiction de rodenticides sur les parcelles engagées	Non rémunéré	¶	0,00 €
¶	¶	<b>Total</b>	<b>227,01 €</b>

¶

#### Sources des données :

coût de l'accompagnement : barèmes de coûts horaires des techniciens – assemblée permanente des chambres d'agriculture (APCA) ; temps de réalisation du diagnostic : experts nationaux ; marges brutes : chambre d'agriculture du Bas-Rhin et centre de fiscalité et de gestion ; semences de cultures intermédiaires : groupement national interprofessionnel des semences (GNIS) ; temps de travail et coûts du matériel : fédération nationale des coopératives d'utilisation de matériel agricole (FNCUMA) et chambre d'agriculture du Bas-Rhin.

5.2.4.3.11. COUVER\_14 - Maintien de surfaces refuges en luzerne en faveur du hamster commun (Cricetus cricetus) (Code: M10.0017)

Sous-mesure:

- 10.1 – Paiements au titre d'engagements agroenvironnementaux et climatiques

5.2.4.3.11.1. Description du type d'opération

Le Hamster commun est une espèce faisant l'objet d'une protection stricte (inscrite à l'annexe IV de la directive 92/43/CEE « habitats, faune, flore »). Les terres loessiques de la plaine d'Alsace sont la seule zone de présence de cette espèce en France. La population actuelle, estimée sur la base des comptages de printemps, est présente dans une vingtaine de communes alsaciennes dont 15 communes à des densités très faible, et atteint un seuil critique. La préservation de ces populations implique des opérations coordonnées d'amélioration des habitats et de renforcements de populations, voire de réintroductions dans des zones où l'espèce aurait disparu depuis quelques années. Cet engagement constitue une disposition essentielle du plan national d'actions 2012-2016 (PNA) en faveur de l'espèce. Cet opération n'est mobilisable qu'en Alsace dans le cadre de ce plan.

Tirant les enseignements du précédent programme, le nouveau PNA prévoit de compléter les objectifs du précédent PNA, fondés sur le développement d'un habitat favorable au hamster grâce la présence de cultures favorables (luzerne, céréales à paille) dans ses zones d'alimentation et de reproduction en :

- améliorant le maillage des cultures favorables autour des terriers identifiés par une gestion concertée des assolements ;
- améliorant la continuité de la présence de surfaces couvertes à proximité des terriers ;
- permettant, lorsqu'elles sont programmées, la mise en œuvre d'opérations de renforcements, voire de réintroductions (amélioration anticipée de l'habitat, constitution de sites de lâchers adaptés).

Cet engagement ouvre la possibilité d'absence de récolte d'une partie de la luzerne entre le 1 juillet et le 1 septembre afin de favoriser la continuité du couvert et de garantir la présence de surfaces refuges à proximité immédiate des terriers après récolte des céréales à paille.

Cet engagement est proposé à proximité immédiate des terriers identifiés par l'ONCFS l'année n.

A l'échelle du territoire, ces surfaces refuge de luzerne sont complétées par des bandes de céréales à paille d'hiver non récoltées (engagement unitaire COUVER15) dans le cadre d'une gestion concertée obligatoire.

Cette opération contribue aux domaines prioritaires 4A, 4B, 4C et 5E fixés par l'Union européenne pour le développement rural.

La présentation du fonctionnement de l'ensemble d'opérations en faveur du hamster commun est détaillée



dans une fiche en annexe.

#### **Les engagements de l'opération souscrits par le bénéficiaire :**

- Absence de récolte de la luzerne entre le 1er juillet et le 1er septembre sur chaque parcelle engagée dans la limite de 1 ha, à proximité immédiate des terriers identifiés par l'ONCFS au printemps (parcelles avec terrier(s) et parcelles contigües).
- Tenue d'un cahier d'enregistrement de l'implantation, l'entretien et la fauche de la culture, pour chaque parcelle (type d'intervention, localisation et date)

#### **Les engagements de l'opération à définir, pour chaque territoire :**

*Ces éléments sont définis localement par l'administration et inscrits dans un document hors PDRR.*

- Définir chaque année, au niveau parcellaire, les surfaces refuges favorables au Hamster commun (terres de loess hors d'eau de façon permanente) situés à proximité immédiate des terriers de l'année n validés par l'ONCFS afin de s'assurer de l'efficacité de la mesure pour la population de hamsters.
- Définir, pour chaque territoire, le coefficient d'étalement (e14) correspondant à la proportion minimale du nombre d'années sur 5 ans durant lesquelles le cahier des charges de la mesure devra être mis en œuvre sur chaque parcelle engagée.

#### **5.2.4.3.11.2. Type de soutien**

L'engagement est pluriannuel et a une durée de 5 ans.

L'aide est payée en euros par hectare et par an.

#### **5.2.4.3.11.3. Liens vers d'autres actes législatifs**

Les éléments de la ligne de base spécifiques à l'opération sont définis en conformité avec les exigences établies en vertu du Titre VI du règlement (EU) n°1306/2013, des critères pertinents et des activités minimales établies en application de l'article 4, paragraphe 1, point c), sous ii) et iii) du règlement (UE) n°1307/2013, ainsi que tout autre exigence pertinente établie par la réglementation nationale.

Ces éléments sont détaillés au paragraphe « Information spécifique à l'opération – Description de la ligne

de base » de la présente fiche-opération.

Afin d'exclure tout double paiement, les pratiques visées à l'article 43 du règlement (UE) n°1307/2013, sont prises en compte dans le calcul des surcoûts et manques à gagner. La méthode de prise en compte est détaillée au paragraphe « Information spécifique à l'opération – Méthode de calcul du montant » de la présente fiche-opération.

#### 5.2.4.3.11.4. Bénéficiaires

Personne physique ou morale exerçant une activité agricole.

#### 5.2.4.3.11.5. Coûts admissibles

Les coûts éligibles sont les surcoûts générés par les engagements.

Les engagements, souscrits par le bénéficiaire, éligibles à la présente opération sont décrits, avec la justification du type de coût qu'ils génèrent au paragraphe « Information spécifique à l'opération – Méthode de calcul du montant ». Ce paragraphe détaille également les engagements ne faisant pas l'objet d'une rémunération par choix de l'État membre.

#### 5.2.4.3.11.6. Conditions d'admissibilité

##### **Éligibilité des surfaces :**

La présence d'un terrier des 3 années précédentes validé par l'ONCFS dans un rayon de 600 m ouvre la possibilité de souscrire cette opération.

Seules les surfaces non prises en compte dans le respect de l'obligation de présence de 5 % de SIE sur les terres arables peuvent être engagées dans cette opération. En particulier, les surfaces de légumineuses qui seraient comptabilisées au titre de l'obligation de présence de 5 % de SIE sur les terres arables ne pourraient pas être prises en compte dans le respect des points correspondants du cahier des charges de cette opération.

#### 5.2.4.3.11.7. Principes applicables à l'établissement des critères de sélection

Des critères de sélection à la présente opération peuvent être définis au niveau régional ou local.

#### 5.2.4.3.11.8. Montants et taux d'aide (applicables)

Le taux d'aide publique est de 100%.

Dans tous les cas, le montant maximum de cette opération est de 125,00 €/ha/an.

#### 5.2.4.3.11.9. Caractère vérifiable et contrôlable des mesures et/ou types d'opérations

##### 5.2.4.3.11.9.1. *Risque(s) liés à la mise en œuvre des mesures*

Cette information est renseignée à l'échelle de la mesure dans la section appropriée du présent cadre national.

##### 5.2.4.3.11.9.2. *Mesures d'atténuation*

Cette information est renseignée à l'échelle de la mesure dans la section appropriée du présent cadre national.

##### 5.2.4.3.11.9.3. *Évaluation globale de la mesure*

Cette information est renseignée à l'échelle de la mesure dans la section appropriée du présent cadre national.

#### 5.2.4.3.11.10. Informations spécifiques sur l'opération

Détermination et définition des éléments du niveau de référence applicable, qui doivent inclure les normes obligatoires établies en application du titre VI, chapitre I, du règlement (UE) n° 1306/2013 du Parlement européen et du Conseil, les critères pertinents et les activités minimales établies en application de l'article 4,

paragraphe 1, point c) ii) et c) iii), du règlement (UE) n° 1307/2013 du Parlement européen et du Conseil, les exigences minimales applicables à l'utilisation des engrais et des produits phytosanitaires ainsi que les autres exigences obligatoires pertinentes établies par le droit national

**Description des éléments de la ligne de base:**

Si les pratiques rémunérées au titre de la présente opération sont rendues obligatoires sur des zones au titre de la protection de la biodiversité (notamment des zones classées au titre des réserves naturelles des arrêtés de protection de biotopes), celle-ci ne peut être ouverte sur les zones concernées.

Les exigences minimales relatives à l'utilisation d'engrais doivent comprendre, entre autres, le respect des codes de bonnes pratiques introduits au titre de la directive 91/676/CEE pour les exploitations situées en dehors des zones vulnérables aux nitrates, et des exigences concernant la pollution au phosphore; les exigences minimales relatives à l'utilisation de produits phytosanitaires doivent comprendre, entre autres, les principes généraux de la lutte intégrée contre les ennemis des cultures introduits par la directive 2009/128/CE du Parlement européen et du Conseil, l'obligation de détenir une autorisation d'utiliser les produits, de satisfaire aux conditions de formation, d'assurer un stockage sûr et de contrôler les équipements destinés à l'épandage ainsi que les règles relatives à l'utilisation de pesticides à proximité d'étendues d'eau et d'autres sites sensibles, telles qu'établies par le droit national

Pour cette opération, aucune exigence ou norme définie par la réglementation n'est pertinente.

Liste des races locales qui sont menacées d'être perdues pour l'agriculture et des ressources génétiques végétales qui sont menacées d'érosion génétique

Cette opération ne concerne pas la préservation des ressources génétiques.

Description de la méthode et des hypothèses et paramètres agronomiques y compris la description des exigences minimales visées à l'article 29, paragraphe 2, du règlement (UE) n° 1305/2013 correspondant à chaque type particulier d'engagement, utilisés comme référence pour les calculs justifiant les coûts supplémentaires et les pertes de revenus résultant de l'engagement pris et le niveau des coûts des transactions; le cas échéant, cette méthode tient compte des aides accordées au titre du règlement (UE) n° 1307/2013, et notamment des paiements en faveur des pratiques agricoles bénéfiques pour le climat et l'environnement, afin d'exclure un double financement; le cas échéant, la méthode de conversion utilisée pour d'autres unités conformément à l'article 9 dudit règlement

**Pratique de référence :**

L'assolement de référence retenu est basé sur une rotation chou (ou betterave ou pomme de terre) – maïs

– maïs – blé – maïs. Le montant de la mesure est calculé sur la base d'une perte estimée à 50% de la marge brute d'une culture de luzerne en raison de la non récolte entre le 1er juillet et le 1er septembre.

Les parcelles concernées ont été implantées en luzerne dans les années précédentes dans le cadre de l'engagement COUVER12.

**Prise en compte des pratiques de verdissement :**

Afin d'exclure tout double paiement, les pratiques rémunérées au titre du verdissement sont prises en compte de la façon suivante dans le calcul du montant unitaire de cette opération :

- Maintien des prairies permanentes existantes : cette exigence n'a pas d'interaction avec cette opération.
- Présence de 5 % de SIE sur les terres arables : seules les surfaces non prises en compte dans le respect de cette obligation peuvent être engagées dans cette opération.
- Diversification des cultures : cette exigence n'a pas d'interaction avec cette opération.

**Méthode de calcul du montant :**

Cf le tableau joint.

Éléments techniques	Méthode de calcul des pertes et surcoûts	Formule de calcul	Montant annuel par hectare
Absence de récolte de la luzerne entre le 1 <sup>er</sup> juillet et le 1 <sup>er</sup> septembre sur chaque parcelle engagée dans la limite de 1 ha à proximité immédiate des terriers identifiés par l'ONCFS au printemps. (parcelles avec terrier(s) et parcelles contiguës)	Manque à gagner: Perte de récolte de luzerne estimée à 50%	50 %*MB Luzerne: 250 €/ha	125,00 € X e14
Tenue d'un cahier d'enregistrement de l'implantation, l'entretien et la fauche de la culture, pour chaque parcelle (type d'intervention, localisation et date)	Non rémunéré		0,00 €
<b>Total</b>			<b>125,00 € X e14</b>

**Sources des données:**

Marge brute «luzerne»: DDT du Bas-Rhin.

	Variables	Source	Valeur minimale	Valeur maximale
e14	Coefficient d'étalement de la surface engagée = proportion minimale du nombre d'années sur 5 ans durant lesquelles le cahier des charges de la mesure devra être mis en œuvre sur chaque parcelle engagée	Diagnostic de territoire élaboré en concertation entre les acteurs locaux (administration dont ONCFS et opérateur de territoire) dans le but d'atteindre les objectifs de préservation de l'habitat de l'espèce	20%	100 %

couver14

5.2.4.3.12. COUVER\_15 - Maintien de surfaces refuges en céréales à paille en faveur du hamster commun (Cricetus cricetus) (Code: M10.0018)

Sous-mesure:

- 10.1 – Paiements au titre d'engagements agroenvironnementaux et climatiques

5.2.4.3.12.1. Description du type d'opération

Le Hamster commun est une espèce faisant l'objet d'une protection stricte (inscrite à l'annexe IV de la directive 92/43/CEE « habitats, faune, flore »). Les terres loessiques de la plaine d'Alsace sont la seule zone de présence de cette espèce en France. La population actuelle, estimée sur la base des comptages de printemps, est présente dans une vingtaine de communes alsaciennes dont 15 communes à des densités très faible, et atteint un seuil critique. La préservation de ces populations implique des opérations coordonnées d'amélioration des habitats et de renforcements de populations, voire de réintroductions dans des zones où l'espèce aurait disparu depuis quelques années. Cet engagement constitue une disposition essentielle du plan national d'actions 2012-2016 (PNA) en faveur de l'espèce. Cet opération n'est mobilisable qu'en Alsace dans le cadre de ce plan.

Tirant les enseignements du précédent programme, le nouveau PNA prévoit de compléter les objectifs du précédent PNA, fondés sur le développement d'un habitat favorable au hamster grâce la présence de cultures favorables (luzerne, céréales à paille) dans ses zones d'alimentation et de reproduction en :

- améliorant le maillage des cultures favorables autour des terriers identifiés par une gestion concertée des assolements ;
- améliorant la continuité de la présence de surfaces couvertes à proximité des terriers ;
- permettant, lorsqu'elles sont programmées, la mise en œuvre d'opérations de renforcements, voire de réintroductions (amélioration anticipée de l'habitat, constitution de sites de lâchers adaptés).

Cet engagement ouvre la possibilité d'absence de récolte d'une partie des céréales à pailles d'hiver sous forme de bandes de 20m de large au moins afin de favoriser la continuité du couvert et de garantir la présence de surfaces refuges à proximité immédiate des terriers après récolte des céréales à paille.

Cet engagement est proposé à proximité immédiate des terriers identifiés par l'ONCFS l'année n.

A l'échelle du territoire, ces surfaces refuge à base de céréales à paille d'hiver seront complétées par des surfaces de luzerne non récoltées (engagement unitaire COUVER14) dans le cadre d'une gestion concertée obligatoire.

Cette opération contribue aux domaines prioritaires 4A, 4B, 4C et 5E fixés par l'Union européenne pour le développement rural.

La présentation du fonctionnement de l'ensemble d'opérations en faveur du hamster commun est détaillée

dans une fiche en annexe.

#### **Les engagements de l'opération souscrits par le bénéficiaire :**

- Absence de récolte de céréales à pailles d'hiver positionnées en bandes de 20 mètres n'excédant pas 40 ares à proximité immédiate des terriers identifiés par l'ONCFS au printemps (parcelles avec terrier(s) et parcelles contigües).
- Destruction de ce couvert non récolté après le 15 octobre
- Tenue d'un cahier d'enregistrement de l'implantation, l'entretien et la fauche de la culture, pour chaque parcelle (type d'intervention, localisation et date)

#### **Les engagements de l'opération à définir, pour chaque territoire :**

*Ces éléments sont définis localement par l'administration et inscrits dans un document hors PDRR.*

- Définir chaque année, au niveau parcellaire, les surfaces refuges favorables au Hamster commun (terres de loess hors d'eau de façon permanente) situés à proximité immédiate des terriers de l'année n validés par l'ONCFS afin de s'assurer de l'efficacité de la mesure pour la population de hamsters.
- Définir, pour chaque territoire, le coefficient d'étalement (e15) correspondant à la proportion minimale du nombre d'années sur 5 ans durant lesquelles le cahier des charges de la mesure devra être mis en œuvre sur chaque parcelle engagée.

#### **5.2.4.3.12.2. Type de soutien**

L'engagement est pluriannuel et a une durée de 5 ans.

L'aide est payée en euros par hectare et par an.

#### **5.2.4.3.12.3. Liens vers d'autres actes législatifs**

Les éléments de la ligne de base spécifiques à l'opération sont définis en conformité avec les exigences établies en vertu du Titre VI du règlement (EU) n°1306/2013, des critères pertinents et des activités minimales établies en application de l'article 4, paragraphe 1, point c), sous ii) et iii) du règlement (UE)



n°1307/2013, ainsi que tout autre exigence pertinente établie par la réglementation nationale.

Ces éléments sont détaillés au paragraphe « Information spécifique à l'opération – Description de la ligne de base » de la présente fiche-opération.

Afin d'exclure tout double paiement, les pratiques visées à l'article 43 du règlement (UE) n°1307/2013, sont prises en compte dans le calcul des surcoûts et manques à gagner. La méthode de prise en compte est détaillée au paragraphe « Information spécifique à l'opération – Méthode de calcul du montant » de la présente fiche-opération.

#### 5.2.4.3.12.4. Bénéficiaires

Personne physique ou morale exerçant une activité agricole.

#### 5.2.4.3.12.5. Coûts admissibles

Les coûts éligibles sont les surcoûts générés par les engagements.

Les engagements, souscrits par le bénéficiaire, éligibles à la présente opération sont décrits, avec la justification du type de coût qu'ils génèrent au paragraphe « Information spécifique à l'opération – Méthode de calcul du montant ». Ce paragraphe détaille également les engagements ne faisant pas l'objet d'une rémunération par choix de l'État membre.

#### 5.2.4.3.12.6. Conditions d'admissibilité

##### **Éligibilité des surfaces :**

La présence d'un terrier des 3 années précédentes validé par l'ONCFS dans un rayon de 600 m ouvre la possibilité de souscrire cette opération.

#### 5.2.4.3.12.7. Principes applicables à l'établissement des critères de sélection

Des critères de sélection à la présente opération peuvent être définis au niveau régional ou local.

#### 5.2.4.3.12.8. Montants et taux d'aide (applicables)

Le taux d'aide publique est de 100%.

Dans tous les cas, le montant maximum de cette opération est de 827,86 €/ha/an.

Remarque : le montant plafond indiqué à l'annexe II du règlement (UE) n°1305/2013 peut être dépassé dans les cas où le coefficient d'étalement (e15) correspond à une mise en œuvre du cahier des charges sur chaque parcelle engagée pendant une durée de 4 à 5 ans. Cela se justifie par l'intérêt d'engager les agriculteurs sur le long terme dans une démarche visant à favoriser la continuité des cultures favorables au hamster et à garantir la présence de surfaces refuges à proximité immédiate des terriers, dans un objectif de préservation et de renforcement des populations de hamster.

#### 5.2.4.3.12.9. Caractère vérifiable et contrôlable des mesures et/ou types d'opérations

##### 5.2.4.3.12.9.1. Risque(s) liés à la mise en œuvre des mesures

Cette information est renseignée à l'échelle de la mesure dans la section appropriée du présent cadre national.

##### 5.2.4.3.12.9.2. Mesures d'atténuation

Cette information est renseignée à l'échelle de la mesure dans la section appropriée du présent cadre national.

##### 5.2.4.3.12.9.3. Évaluation globale de la mesure

Cette information est renseignée à l'échelle de la mesure dans la section appropriée du présent cadre national.

#### 5.2.4.3.12.10. Informations spécifiques sur l'opération

Détermination et définition des éléments du niveau de référence applicable, qui doivent inclure les normes obligatoires établies en application du titre VI, chapitre I, du règlement (UE) n° 1306/2013 du Parlement européen et du Conseil, les critères pertinents et les activités minimales établies en application de l'article 4, paragraphe 1, point c) ii) et c) iii), du règlement (UE) n° 1307/2013 du Parlement européen et du Conseil, les exigences minimales applicables à l'utilisation des engrais et des produits phytosanitaires ainsi que les autres exigences obligatoires pertinentes établies par le droit national

### **Description des éléments de la ligne de base:**

Si les pratiques rémunérées au titre de la présente opération sont rendues obligatoires sur des zones au titre de la protection de la biodiversité (notamment des zones classées au titre des réserves naturelles des arrêtés de protection de biotopes), celle-ci ne peut être ouverte sur les zones concernées.

Les exigences minimales relatives à l'utilisation d'engrais doivent comprendre, entre autres, le respect des codes de bonnes pratiques introduits au titre de la directive 91/676/CEE pour les exploitations situées en dehors des zones vulnérables aux nitrates, et des exigences concernant la pollution au phosphore; les exigences minimales relatives à l'utilisation de produits phytosanitaires doivent comprendre, entre autres, les principes généraux de la lutte intégrée contre les ennemis des cultures introduits par la directive 2009/128/CE du Parlement européen et du Conseil, l'obligation de détenir une autorisation d'utiliser les produits, de satisfaire aux conditions de formation, d'assurer un stockage sûr et de contrôler les équipements destinés à l'épandage ainsi que les règles relatives à l'utilisation de pesticides à proximité d'étendues d'eau et d'autres sites sensibles, telles qu'établies par le droit national

Pour cette opération, aucune exigence ou norme définie par la réglementation n'est pertinente.

Liste des races locales qui sont menacées d'être perdues pour l'agriculture et des ressources génétiques végétales qui sont menacées d'érosion génétique

Cette opération ne concerne pas la préservation des ressources génétiques.

Description de la méthode et des hypothèses et paramètres agronomiques y compris la description des exigences minimales visées à l'article 29, paragraphe 2, du règlement (UE) n° 1305/2013 correspondant à chaque type particulier d'engagement, utilisés comme référence pour les calculs justifiant les coûts supplémentaires et les pertes de revenus résultant de l'engagement pris et le niveau des coûts des transactions; le cas échéant, cette méthode tient compte des aides accordées au titre du règlement (UE) n° 1307/2013, et notamment des paiements en faveur des pratiques agricoles bénéfiques pour le climat et l'environnement, afin d'exclure un double financement; le cas échéant, la méthode de conversion utilisée pour d'autres unités conformément à l'article 9 dudit règlement

### **Pratique de référence :**

L'assolement de référence retenu est basé sur une rotation chou (ou betterave ou pomme de terre) – maïs – maïs – blé – maïs. Le montant de la mesure est calculé sur la base de la perte de marge brute d'une culture de blé non récolté à laquelle s'ajoute les charges supplémentaires engendrées par le maintien de ce blé sur pied (fractionnement de parcelle supplémentaire).

Les parcelles concernées ont été implantées en blé dans la campagne culturale en cours, du fait de l'exploitant ou dans le cadre de l'engagement COUVER13.

**Prise en compte des pratiques de verdissement :**

Afin d'exclure tout double paiement, les pratiques rémunérées au titre du verdissement sont prises en compte de la façon suivante dans le calcul du montant unitaire de cette opération :

- Maintien des prairies permanentes existantes : cette exigence n'a pas d'interaction avec cette opération.
- Présence de 5 % de SIE sur les terres arables : cette exigence n'a pas d'interaction avec cette opération.
- Diversification des cultures : cette exigence n'a pas d'interaction avec cette opération.

**Méthode de calcul du montant :**

Cf le tableau joint

### Méthode de calcul du montant:

Éléments techniques	Méthode de calcul des pertes et surcoûts	Formule de calcul	Montant annuel par hectare
Absence de récolte de céréales à pailles d'hiver positionnées en bandes de 20 mètres n'excédant pas 40 ares à proximité immédiate des terriers identifiés par l'ONCFS au printemps. (parcelles avec terrier(s) et parcelles contiguës)	Manque à gagner: marge brute du blé Coût: temps de travail supplémentaire lié au fractionnement des parcelles; traitement herbicide supplémentaire en fin de campagne	[MB blé]: 784 €/ha + fractionnement des parcelles [ 1h /ha X 18,86 €/heure de main d'œuvre] + [traitement herbicide]: 25 €/ha	827,86 € X e15
Destruction de ce couvert non récolté après le 15 octobre. La destruction chimique est interdite.	Non rémunéré		0,00 €
Tenue d'un cahier d'enregistrement de l'implantation, l'entretien et la destruction de la culture, pour chaque parcelle (type d'intervention, localisation et date)	Non rémunéré		0,00 €
		<b>Total</b>	<b>827,86€ X e15</b>

### Sources des données:

Marge brute «blé»: chambre d'agriculture du Bas-Rhin et centre de fiscalité et de gestion; temps de travail et coûts du matériel: fédération nationale des coopératives d'utilisation de matériel agricole (FNCUMA) et chambre d'agriculture du Bas-Rhin.

Variables	Source	Valeur minimale	Valeur maximale
e15 Coefficient d'étalement de la surface engagée = proportion minimale du nombre d'années sur 5 ans durant lesquelles le cahier des charges de la mesure devra être mis en œuvre sur chaque parcelle engagée	Diagnostic de territoire élaboré en concertation entre les acteurs locaux (administration dont ONCFS et opérateur de territoire) dans le but d'atteindre les objectifs de préservation de l'habitat de l'espèce	20%	100 %

Couvert

#### 5.2.4.3.13. COUVER\_16 - Broyage et enfouissement des pailles de riz (Code: M10.0020)

Sous-mesure:

- 10.1 – Paiements au titre d'engagements agroenvironnementaux et climatiques

##### 5.2.4.3.13.1. Description du type d'opération

Le broyage et l'enfouissement des pailles de riz sont des pratiques peu répandues en France, et présentent de nombreux avantages au niveau agronomique et environnemental. Ils ne sont cependant pas réalisables sur tous les types de parcelles.

L'enfouissement des pailles broyées permet d'améliorer la structure du sol, d'apporter de la matière organique, de restituer au sol des éléments comme la silice dont la plante est consommatrice. Il vient en alternative au brûlage des parcelles après moisson, qui touche en 2012 près de 70% des surfaces rizicoles. Il n'est réalisable que sur les terres hautes, non humides, et nécessite la mise en place d'un broyeur-éparpilleur sur la moissonneuse batteuse. La riche teneur en silice des pailles provoque une usure bien plus importante que les pailles d'autres céréales, au niveau du matériel agricole.

Cette pratique revêt un avantage indéniable sur la gestion agronomique des parcelles rizicoles, elle est cependant difficile à mettre en place, voir impossible sur certains sols, plus coûteuse en main d'œuvre et en matériel.

Cette opération est ciblée sur les territoires liés au grand delta du Rhône, dont la Camargue notamment, sur les systèmes rizicoles (riz et cultures associées, telles que les céréales à paille).

Cette opération contribue aux domaines prioritaires 4A, 4C, 5D et 5E fixés par l'Union européenne pour le développement rural.

La présentation du fonctionnement de l'ensemble d'opérations en faveur de la biodiversité des systèmes rizicoles est détaillée dans une fiche en annexe.

##### **Les engagements de l'opération souscrits par le bénéficiaire :**

- Enregistrement des pratiques de broyage des pailles : identification de la parcelle, date du broyage et de l'enfouissement des pailles ;

- Broyage et éparpillement des pailles de riz au moment de la moisson ;
- Enfouissement des pailles broyées.

**Les engagements de l'opération à définir, pour chaque territoire :**

*Ces éléments sont définis localement par l'administration et inscrits dans un document hors PDRR.*

- Définir, pour chaque territoire, le coefficient d'étalement correspondant à la part minimale de la surface engagée qui devra être implantée en riziculture chaque année sur les cinq ans d'engagement (afin de tenir compte des rotations des parcelles rizicoles au cours des 5 ans du contrat).
- Définir en fonction du contexte pédologique des sols, pour chaque territoire, le nombre minimal d'années sur les cinq ans d'engagement durant lesquelles le broyage-éparpillement des pailles devra être réalisé.
- Définir, pour chaque territoire, les modalités d'enfouissement des pailles.

**5.2.4.3.13.2. Type de soutien**

L'engagement est pluriannuel et a une durée de 5 ans.

L'aide est payée en euros par hectare et par an.

**5.2.4.3.13.3. Liens vers d'autres actes législatifs**

Les éléments de la ligne de base spécifiques à l'opération sont définis en conformité avec les exigences établies en vertu du Titre VI du règlement (EU) n°1306/2013, des critères pertinents et des activités minimales établies en application de l'article 4, paragraphe 1, point c), sous ii) et iii) du règlement (UE) n°1307/2013, ainsi que tout autre exigence pertinente établie par la réglementation nationale.

Ces éléments sont détaillés au paragraphe « Information spécifique à l'opération – Description de la ligne de base » de la présente fiche-opération.

Afin d'exclure tout double paiement, les pratiques visées à l'article 43 du règlement (UE) n°1307/2013, sont prises en compte dans le calcul des surcoûts et manques à gagner. La méthode de prise en compte est détaillée au paragraphe « Information spécifique à l'opération – Méthode de calcul du montant » de la présente fiche-opération.

#### 5.2.4.3.13.4. Bénéficiaires

Personne physique ou morale exerçant une activité agricole.

#### 5.2.4.3.13.5. Coûts admissibles

Les coûts éligibles sont les surcoûts générés par les engagements.

Les engagements, souscrits par le bénéficiaire, éligibles à la présente opération sont décrits, avec la justification du type de coût qu'ils génèrent au paragraphe « Information spécifique à l'opération – Méthode de calcul du montant ». Ce paragraphe détaille également le/les engagement(s) ne faisant pas l'objet d'une rémunération par choix de l'État membre.

#### 5.2.4.3.13.6. Conditions d'admissibilité

##### **Éligibilité des surfaces**

Sont éligibles les parcelles des systèmes rizicoles (riz et cultures associées).

#### 5.2.4.3.13.7. Principes applicables à l'établissement des critères de sélection

Des critères de sélection à la présente opération peuvent être définis au niveau régional ou local.

#### 5.2.4.3.13.8. Montants et taux d'aide (applicables)

Le taux d'aide publique est de 100%.

Le montant maximum de l'opération est de 75,44 €/ha/an.

#### 5.2.4.3.13.9. Caractère vérifiable et contrôlable des mesures et/ou types d'opérations

##### *5.2.4.3.13.9.1. Risque(s) liés à la mise en œuvre des mesures*

Cette information est renseignée à l'échelle de la mesure dans la section appropriée du présent cadre national.



#### 5.2.4.3.13.9.2. Mesures d'atténuation

Cette information est renseignée à l'échelle de la mesure dans la section appropriée du présent cadre national.

#### 5.2.4.3.13.9.3. Évaluation globale de la mesure

Cette information est renseignée à l'échelle de la mesure dans la section appropriée du présent cadre national.

#### 5.2.4.3.13.10. Informations spécifiques sur l'opération

Détermination et définition des éléments du niveau de référence applicable, qui doivent inclure les normes obligatoires établies en application du titre VI, chapitre I, du règlement (UE) n° 1306/2013 du Parlement européen et du Conseil, les critères pertinents et les activités minimales établies en application de l'article 4, paragraphe 1, point c) ii) et c) iii), du règlement (UE) n° 1307/2013 du Parlement européen et du Conseil, les exigences minimales applicables à l'utilisation des engrais et des produits phytosanitaires ainsi que les autres exigences obligatoires pertinentes établies par le droit national

#### **Description des éléments de la ligne de base :**

Si les pratiques rémunérées au titre de la présente opération sont rendues obligatoires sur des zones au titre de la protection de la biodiversité (notamment des zones classées au titre des réserves naturelles des arrêtés de protection de biotopes), celle-ci ne peut être ouverte sur les zones concernées.

Les exigences minimales relatives à l'utilisation d'engrais doivent comprendre, entre autres, le respect des codes de bonnes pratiques introduits au titre de la directive 91/676/CEE pour les exploitations situées en dehors des zones vulnérables aux nitrates, et des exigences concernant la pollution au phosphore; les exigences minimales relatives à l'utilisation de produits phytosanitaires doivent comprendre, entre autres, les principes généraux de la lutte intégrée contre les ennemis des cultures introduits par la directive 2009/128/CE du Parlement européen et du Conseil, l'obligation de détenir une autorisation d'utiliser les produits, de satisfaire aux conditions de formation, d'assurer un stockage sûr et de contrôler les équipements destinés à l'épandage ainsi que les règles relatives à l'utilisation de pesticides à proximité d'étendues d'eau et d'autres sites sensibles, telles qu'établies par le droit national

Pour cette opération, aucune exigence ou norme définie par la réglementation n'est pertinente.

Liste des races locales qui sont menacées d'être perdues pour l'agriculture et des ressources génétiques végétales qui sont menacées d'érosion génétique

Cette opération ne concerne pas la préservation des ressources génétiques.

Description de la méthode et des hypothèses et paramètres agronomiques y compris la description des exigences minimales visées à l'article 29, paragraphe 2, du règlement (UE) n° 1305/2013 correspondant à chaque type particulier d'engagement, utilisés comme référence pour les calculs justifiant les coûts supplémentaires et les pertes de revenus résultant de l'engagement pris et le niveau des coûts des transactions; le cas échéant, cette méthode tient compte des aides accordées au titre du règlement (UE) n° 1307/2013, et notamment des paiements en faveur des pratiques agricoles bénéfiques pour le climat et l'environnement, afin d'exclure un double financement; le cas échéant, la méthode de conversion utilisée pour d'autres unités conformément à l'article 9 dudit règlement

#### **Pratiques de références utilisées dans les hypothèses de calcul**

La pratique de référence est le brûlage des parcelles après moisson, dans le respect de la BCAE6. La pratique de broyage-éparpillement est réalisée à l'aide d'un outil positionné sur la moissonneuse-batteuse. La riche teneur en silice des pailles provoque une usure supplémentaire du matériel agricole. Cette pratique génère donc des surcoûts en main d'œuvre et en matériel. L'enfouissement peut être réalisé de plusieurs manières à définir localement.

#### **Justification de la prise en compte des pratiques du verdissement**

Afin d'exclure tout double paiement, les pratiques rémunérées au titre du verdissement sont prises en compte de la façon suivante dans le calcul du montant unitaire de cette opération :

- Maintien des prairies permanentes existantes : cette exigence n'a pas d'interaction avec cette opération.
- Présence de 5 % de SIE sur les terres arables : cette exigence n'a pas d'interaction avec cette opération.
- Diversification des cultures : cette exigence n'a pas d'interaction avec cette opération.

**Méthode de calcul du montant :**

Le montant unitaire varie en fonction d'un coefficient d'étalement (e16) désignant la part minimale de la surface totale engagée devant être implantée en riz annuellement et en fonction d'un coefficient (p15) désignant le nombre minimal requis d'années sur les cinq ans d'engagement durant lesquelles le broyage-éparpillement des pailles devra être réalisé, selon la formule de calcul suivante, exprimée en €/ha/an :  
 $[56,58 + 18,00 \times p15/5] \times e16$ .

Cf le tableau joint.

Éléments techniques	Méthode de calcul des pertes et surcoûts	Formule de calcul	Montant annuel par hectare
Enregistrement des pratiques de broyage des pailles : - identification de la parcelle (localisation sur RPG) - date du broyage des pailles - date d'enfouissement des pailles	Coût : enregistrement	0,5 heure / ha x 18,86 €/heure de main d'œuvre	9,43 €
Broyage et éparpillement des pailles de riz au moment de la moisson.	Coût : fuel supplémentaire	18 €/ha du fuel supplémentaire x <b>nombre minimal d'intervention / 5 ans</b>	18,00€ <b>x p15 /5</b>
Enfouissement des pailles broyées	Coût : temps de travail	2,5 heure / ha x 18,86 €/heure de main d'œuvre	47,15 €
<b>Total</b>			[56,58 + 18,00 x p15/5] x e16 €

Variables		Source	Valeur minimale	Valeur maximale
p15	Nombre minimal requis d'années sur les cinq ans d'engagement durant lesquelles le broyage-éparpillement des pailles devra être réalisé	Diagnostic de contexte pédologique du territoire	1	5
e16	Coefficient d'étalement de la surface engagée : part minimale de la surface totale engagée devant être implantée en riz annuellement	Diagnostic de territoire, selon la part habituelle de la culture de riz dans l'assolement moyen du territoire	20%	100%

• **Source des données**

experts nationaux Centre Français du Riz, Parc Naturel Régional de Camargue, Ministère de l'Agriculture

5.2.4.3.14. GARD\_01 - Accompagnement des activités agro-pastorales dans un contexte de prédation (Code: M10.0080)

Sous-mesure:

- 10.1 – Paiements au titre d'engagements agroenvironnementaux et climatiques

5.2.4.3.14.1. Description du type d'opération

*Ce type d'opération peut être mobilisé uniquement en combinaison avec le type d'opération 7-6 « Aide à l'adaptation de la conduite pastorale des troupeaux soumis au risque de prédation par les grands prédateurs ». La gestion et les dépenses liées aux deux types d'opération sont affectées au type d'opération 7-6, considéré comme le type d'opération prépondérant, conformément à l'article 11 du règlement d'exécution (UE) n°808/2014, y compris dans le cas où les dépenses ne relèvent que du présent type d'opération.*

L'opération vise au maintien des activités agro-pastorales malgré la contrainte croissante de la prédation exercée par les grands prédateurs. Les activités agro-pastorales reposent sur la mise en valeur de surfaces herbagères de faible productivité, sièges d'une biodiversité floristique et faunistique remarquable et ordinaire. Ces systèmes d'élevage sont caractérisés par la conduite extensive de petits ruminants (ovins et caprins) sur des surfaces pastorales diversifiées (alpages, estives, landes, parcours...) à haute valeur environnementale. Le maintien de l'élevage dans ces milieux permet de limiter l'enrichissement et la fermeture des paysages.

Le maintien des activités agro-pastorales et des surfaces herbagères qui leur sont liées participent à :

- préserver la biodiversité de zones à haute valeur naturelle (DP 4.a.) en maintenant des systèmes herbagers ouverts et la biodiversité associée à ces milieux,
- améliorer la gestion de l'eau, y compris la gestion des engrais et des pesticides (DP 4.b.) par la gestion extensive et économes en intrants des surfaces herbagères,
- prévenir l'érosion des sols et améliorer la gestion des sols (DP 4.c.), ainsi que promouvoir la conservation et la séquestration du carbone (DP 5.e.) par le maintien de surfaces toujours en herbe.

Ces activités agro-pastorales sont menacées de disparition du fait de la contrainte croissante de la prédation. En effet, la mise en place de mesures de protection pour faire face au risque de prédation engendre des surcoûts pour l'éleveur liés à la surveillance accrue des troupeaux et à l'utilisation de chiens de protection.

L'opération vise à compenser une partie des surcoûts liés au gardiennage et à l'entretien des chiens de protection pour ces systèmes pastoraux.

**Engagements souscrits par le bénéficiaire**

En fonction des caractéristiques de son système d'élevage et de son mode de conduite du troupeau, le bénéficiaire peut choisir de mettre en œuvre les moyens de protection suivants dans le cadre de cette opération :

- gardiennage renforcé des troupeaux, réalisé par l'éleveur-berger ou par un salarié,

et / ou

- utilisation de chiens de protection des troupeaux.

Dans tous les cas, le bénéficiaire s'engage à enregistrer les mouvements du troupeau dans un cahier de pâturage.

S'il choisit l'option « gardiennage renforcé », le bénéficiaire s'engage à mettre en œuvre des actions de gardiennage pour la protection de son troupeau au moins 1 fois au cours des 5 années de l'engagement. Le gardiennage peut être effectué par l'éleveur-berger, par un salarié (berger, aide-berger) ou par un prestataire de service.

S'il choisit d'utiliser des chiens de protection des troupeaux, le bénéficiaire s'engage à :

- maintenir en bon état de santé (identification, vaccination et état physiologique) les chiens de protection pour lesquels un forfait d'entretien est demandé,
- assurer la présence des chiens de protection pour lesquels un forfait d'entretien est demandé auprès du troupeau.

#### 5.2.4.3.14.2. Type de soutien

L'engagement a une durée de 5 ans. L'aide est versée annuellement, en euros par unité de temps pour le gardiennage et en euros par animal pour l'entretien des chiens.

#### 5.2.4.3.14.3. Liens vers d'autres actes législatifs

Les éléments de la ligne de base spécifiques à l'opération sont définis en conformité avec les exigences établies en vertu du Titre VI du règlement (UE) n°1306/2013, des critères pertinents et des activités minimales établies en application de l'article 4, paragraphe 1, point c), sous ii) et iii) du règlement (UE) n°1307/2013, ainsi que tout autre exigence pertinente établie par la réglementation nationale. Ces éléments sont détaillés au paragraphe « Information spécifique à l'opération – Description de la ligne de base » de la présente fiche-opération.

Afin d'exclure tout double paiement, les pratiques visées à l'article 43 du règlement (UE) n°1307/2013, sont prises en compte dans le calcul des surcoûts et manques à gagner. La méthode de prise en compte est détaillée au paragraphe « Information spécifique à l'opération – Méthode de calcul du montant » de la présente fiche-opération.

Le loup, l'ours et le lynx sont protégés par la Convention de Berne du 19 septembre 1979 et par la directive européenne 92/43/CEE du 21 mai 1992, dite directive Habitats.

Le loup et l'ours sont également protégés par la Convention de Washington du 3 mars 1973.

#### 5.2.4.3.14.4. Bénéficiaires

- Agriculteurs
- Associations foncières pastorales
- Groupements pastoraux
- Groupements d'employeurs
- Collectivités locales
- Commissions syndicales
- Associations d'éleveurs

#### 5.2.4.3.14.5. Coûts admissibles

Les coûts éligibles sont les surcoûts générés par les engagements.

Les engagements souscrits par le bénéficiaire et éligibles à la présente opération sont décrits, avec la justification du type de coût qu'ils génèrent, au paragraphe « Information spécifique à l'opération – Méthode de calcul du montant ». Ce paragraphe détaille également les engagements ne faisant pas l'objet d'une rémunération par choix de l'État-membre.

#### 5.2.4.3.14.6. Conditions d'admissibilité

##### **Éligibilité du demandeur :**

Les demandeurs ayant la gestion d'un troupeau composé d'au moins 25 animaux (ovins ou caprins) pour une durée de pâturage d'au moins 30 jours dans les zones soumises à un risque de prédation sont éligibles. Pour les troupeaux laitiers, ce seuil pourra être abaissé à 10 animaux.

Des seuils supérieurs pourront être fixés dans un document de mise en œuvre au niveau local.

#### 5.2.4.3.14.7. Principes applicables à l'établissement des critères de sélection

Compte tenu des critères d'éligibilité restreints définis pour ce type d'opération, il n'est pas nécessaire de

fixer des critères de sélection supplémentaires.

#### 5.2.4.3.14.8. Montants et taux d'aide (applicables)

Le taux d'aide publique est de 80 %.

Pour les dépenses liées au gardiennage, dans les cœurs de parcs naturels nationaux et les réserves naturelles nationales où le protocole de tir ne peut pas être mis en œuvre, le taux d'aide s'élève à 100 % dans les zones présentant un risque de prédation par le loup.

Voir **Tableau\_montants\_protection\_troupeaux**.

Les montants attribués au titre du gardiennage sont versés uniquement les années où le bénéficiaire met effectivement en œuvre des actions de gardiennage pour la protection de son troupeau.

Pour un troupeau donné, le forfait correspondant au gardiennage par l'éleveur-berger peut être cumulé sur une même période avec la rémunération d'un salarié uniquement si les actions de gardiennage portent sur deux lots d'animaux différents.

Dépenses éligibles		Montants
Gardiennage	effectué par l'éleveur-berger	28,3 €/jour
	effectué par un salarié ou par prestation de service	2 500 €/mois/berger au maximum dans la limite des plafonds fixés au niveau national
Entretien des chiens de protection		815 €/an/chien

Tableau\_montants\_protection\_troupeaux

#### 5.2.4.3.14.9. Caractère vérifiable et contrôlable des mesures et/ou types d'opérations

##### 5.2.4.3.14.9.1. Risque(s) liés à la mise en œuvre des mesures

Cette information est renseignée à l'échelle de la mesure 7 dans la section appropriée du présent cadre national.

##### 5.2.4.3.14.9.2. Mesures d'atténuation

Cette information est renseignée à l'échelle de la mesure 7 dans la section appropriée du présent cadre



national.

#### 5.2.4.3.14.9.3. *Évaluation globale de la mesure*

Cette information est renseignée à l'échelle de la mesure 7 dans la section appropriée du présent cadre national.

#### 5.2.4.3.14.10. Informations spécifiques sur l'opération

Détermination et définition des éléments du niveau de référence applicable, qui doivent inclure les normes obligatoires établies en application du titre VI, chapitre I, du règlement (UE) n° 1306/2013 du Parlement européen et du Conseil, les critères pertinents et les activités minimales établies en application de l'article 4, paragraphe 1, point c) ii) et c) iii), du règlement (UE) n° 1307/2013 du Parlement européen et du Conseil, les exigences minimales applicables à l'utilisation des engrais et des produits phytosanitaires ainsi que les autres exigences obligatoires pertinentes établies par le droit national

Ces éléments sont détaillés dans la section 5.1 du présent document de cadrage.

Les exigences minimales relatives à l'utilisation d'engrais doivent comprendre, entre autres, le respect des codes de bonnes pratiques introduits au titre de la directive 91/676/CEE pour les exploitations situées en dehors des zones vulnérables aux nitrates, et des exigences concernant la pollution au phosphore; les exigences minimales relatives à l'utilisation de produits phytosanitaires doivent comprendre, entre autres, les principes généraux de la lutte intégrée contre les ennemis des cultures introduits par la directive 2009/128/CE du Parlement européen et du Conseil, l'obligation de détenir une autorisation d'utiliser les produits, de satisfaire aux conditions de formation, d'assurer un stockage sûr et de contrôler les équipements destinés à l'épandage ainsi que les règles relatives à l'utilisation de pesticides à proximité d'étendues d'eau et d'autres sites sensibles, telles qu'établies par le droit national

Ces éléments sont détaillés dans la section 5.1 du présent document de cadrage.

Liste des races locales qui sont menacées d'être perdues pour l'agriculture et des ressources génétiques végétales qui sont menacées d'érosion génétique

Cette opération ne concerne pas la préservation des ressources génétiques.

Description de la méthode et des hypothèses et paramètres agronomiques y compris la description des exigences minimales visées à l'article 29, paragraphe 2, du règlement (UE) n° 1305/2013 correspondant à chaque type particulier d'engagement, utilisés comme référence pour les calculs justifiant les coûts

supplémentaires et les pertes de revenus résultant de l'engagement pris et le niveau des coûts des transactions; le cas échéant, cette méthode tient compte des aides accordées au titre du règlement (UE) n° 1307/2013, et notamment des paiements en faveur des pratiques agricoles bénéfiques pour le climat et l'environnement, afin d'exclure un double financement; le cas échéant, la méthode de conversion utilisée pour d'autres unités conformément à l'article 9 dudit règlement

### **Pratiques de références**

Les pratiques de références utilisées comme hypothèses de calcul correspondent à la conduite de troupeaux d'ovins ou de caprins dans des zones qui ne sont pas soumises à un risque de prédation.

### **Prise en compte du verdissement**

Afin d'éviter tout double paiement, les pratiques rémunérées au titre du verdissement sont prises en compte de la façon suivante dans le calcul des montants unitaires de cette opération :

- Maintien des prairies permanentes existantes : l'obligation de maintien des prairies permanentes n'est pas rémunérée dans le cadre de cette opération.
- Présence de 5 % de SIE sur les terres arables : cette exigence n'a pas d'interaction avec cette opération.
- Diversification des cultures : cette exigence n'a pas d'interaction avec cette opération.

### **Méthode de calcul du montant**

Voir **Tableau\_méthode\_calculs\_montants\_protection\_troupeaux**.

Engagement	Méthode de calcul	Montant de l'aide
Tenir un cahier de pâturage	Non rémunéré	
Entretien des chiens de protection	<p>Prise en compte des surcoûts liés à l'alimentation des chiens et aux frais vétérinaires.</p> <p>Les frais d'alimentation varient entre 1 €/kg et 5 €/kg en fonction du mode de commercialisation et de la qualité des aliments. Un chien de protection consomme environ 0,8 kg d'aliments par jour. Avec un prix moyen de 3 €/kg, le surcoût lié à l'alimentation du chien est chiffré à :</p> $(3€/kg) * (0,8kg) * (365j) = 876€/an$ <p>Les frais de vaccination CHPLR varient entre 35€ et 55€ HT.</p>	815 €/an/chien
Gardiennage effectué par l'éleveur-berger	<p>Prise en compte des surcoûts liés à l'augmentation du temps de travail pour l'éleveur-berger dans un contexte de prédation.</p> $(1,5 \text{ heure/jour}) * (18,86€/\text{heure}) = 28,3 \text{ €/jour}$	28,3 €/jour
Gardiennage effectué par un salarié	<p>Prise en compte des surcoûts liés à l'embauche d'un berger ou d'un aide-berger salarié pour le gardiennage du troupeau.</p> <p>Le coût de l'embauche d'un berger ou d'un aide-berger salarié varie en fonction des conventions en vigueur au niveau local.</p>	Coût réel de l'embauche dans la limite de 2 500 €/mois au maximum et des plafonds fixés par arrêté national

Tableau\_méthode\_calculs\_montants\_protection\_troupeaux

#### 5.2.4.3.15. GARD\_02 - Accompagnement des activités agro-pastorales dans les espaces à haute valeur environnementale (Code: M10.0082)

Sous-mesure:

- 10.1 – Paiements au titre d'engagements agroenvironnementaux et climatiques

##### 5.2.4.3.15.1. Description du type d'opération

*Ce type d'opération peut être mobilisé uniquement en combinaison avec les types d'opération relevant des actions en faveur du pastoralisme dans les PDR des régions du massif pyrénéen (TO 7-6-B en Aquitaine, 7-6-2 en Midi-Pyrénées et 7-6-1 en Languedoc-Roussillon), ou en combinaison avec les types d'opération relatifs aux contrats Natura 2000 du cadre national. Dans tous les cas, la gestion et les dépenses liées aux deux types d'opération combinées sont affectées au type d'opération relevant de la mesure 7, considéré comme le type d'opération prépondérant, conformément à l'article 11 du règlement d'exécution (UE) n°808/2014, y compris dans le cas où les dépenses ne relèvent que du présent type d'opération.*

*Pour ce type d'opération, les règles de combinaison avec d'autres TO sont précisés au niveau des PDR.*

Ce type d'opération vise au maintien des activités agro-pastorales dans des espaces à haute valeur environnementale, et notamment dans les sites Natura 2000, sièges d'une biodiversité floristique et faunistique remarquable et ordinaire, et pour lesquels le maintien de milieux herbagers ouverts constitue un enjeu. Il s'agit également de maintenir l'ouverture des milieux, favoriser la constitution de mosaïques végétales, en adaptant si besoin les pratiques pastorales aux spécificités des milieux en fonction de leurs caractéristiques écologiques.

Les territoires visés par ce type d'opération sont caractérisés par la présence d'estives ou de parcours de transhumance en montagne, majoritairement difficiles d'accès ou pouvant être caractérisés par l'éloignement avec le siège d'exploitation. Le maintien d'une activité agro-pastorale dans ces zones nécessite la présence de gardiens pour assurer la conduite des troupeaux, majoritairement dans un cadre collectif, et garantir une gestion pastorale adaptée au milieu.

Le présent type d'opération vise à compenser une partie des surcoûts liés au gardiennage des troupeaux dans ces zones.

Le maintien des activités agro-pastorales et des surfaces herbagères qui leur sont liées participent à :

- préserver la biodiversité de zones à haute valeur naturelle (DP 4.a.) en maintenant des systèmes herbagers ouverts et la biodiversité associée à ces milieux,
- améliorer la gestion de l'eau, y compris la gestion des engrais et des pesticides (DP 4.b.) par la gestion extensive et économes en intrants des surfaces herbagères,
- prévenir l'érosion des sols et améliorer la gestion des sols (DP 4.c.), ainsi que promouvoir la conservation et la séquestration du carbone (DP 5.e.) par le maintien de surfaces toujours en herbe.

### **Engagements de l'opération souscrits par le bénéficiaire :**

- assurer un gardiennage à plein temps sur l'estive au moins 1 fois au cours des 5 ans,
- tenir un cahier de pâturage qui renseigne, *a minima*, l'indication du (ou des) secteur(s) pâturé(s) et des mouvements du troupeau, la période de pâturage, la race utilisée et le nombre d'animaux, les éventuels compléments alimentaires apportés,
- ne pas retourner les prairies, pas de travail du sol.

De plus, dans les zones présentant des enjeux environnementaux spécifiques (zones à enjeu Natura 2000), le bénéficiaire s'engage à faire établir une cartographie de l'estive pâturée, des habitats et espèces d'intérêt communautaire prioritairement concernée par l'action, ainsi qu'un plan de gestion, en cohérence avec les DOCOB (documents d'objectifs pour les sites Natura 2000).

En zones Natura 2000, il s'engage également à ne pas réaliser d'interventions incompatibles avec les objectifs définis dans le DOCOB.

Le non respect d'un engagement une année donnée n'est pas sanctionné en cas d'aléa climatique ou naturel rendant inaccessible pendant toute ou partie de la période habituelle de gardiennage.

#### 5.2.4.3.15.2. Type de soutien

L'engagement a une durée de 5 ans. L'aide est versée annuellement, en euros par unité de temps.

#### 5.2.4.3.15.3. Liens vers d'autres actes législatifs

Les éléments de la ligne de base spécifiques à l'opération sont définis en conformité avec les exigences établies en vertu du Titre VI du règlement (EU) n°1306/2013, des critères pertinents et des activités minimales établies en application de l'article 4, paragraphe 1, point c), sous ii) et iii) du règlement (UE) n°1307/2013, ainsi que tout autre exigence pertinente établie par la réglementation nationale. Ces éléments sont détaillés au paragraphe « Information spécifique à l'opération – Description de la ligne de base » de la présente fiche-opération.

Afin d'exclure tout double paiement, les pratiques visées à l'article 43 du règlement (UE) n°1307/2013, sont prises en compte dans le calcul des surcoûts et manques à gagner. La méthode de prise en compte est détaillée au paragraphe « Information spécifique à l'opération – Méthode de calcul du montant » de la présente fiche-opération.

En site Natura 2000 :

- Directive 92/43/CEE du conseil, du 21 mai 1992, concernant la conservation des habitats naturels ainsi que de la faune et de la flore sauvages ;
- Directive 2009/147/CE du parlement européen et du conseil, du 30 novembre 2009 concernant la conservation des oiseaux sauvages Directive « oiseaux » ;
- Code de l'environnement, articles L. 414-3 et R414-13 à 17.

#### 5.2.4.3.15.4. Bénéficiaires

- Gestionnaires collectifs d'estive (dont les groupements pastoraux)
- Associations foncières pastorales
- Collectivités locales
- Commissions syndicales
- Associations d'éleveurs
- Éleveurs assurant le gardiennage d'un troupeau collectif composé de plusieurs troupeaux dont le leur
- Éleveurs individuels en système laitier

En site Natura 2000, est également éligible toute autre personne physique ou morale, publique ou privée, qui dispose de droits réels ou personnels sur les espaces sur lesquels s'appliquent les opérations. Il peut également s'agir d'une personne disposant d'un mandat les qualifiant juridiquement pour intervenir.

#### 5.2.4.3.15.5. Coûts admissibles

Les coûts éligibles sont les surcoûts générés par les engagements.

Les engagements souscrits par le bénéficiaire et éligibles à la présente opération sont décrits, avec la justification du type de coût qu'ils génèrent, au paragraphe « Information spécifique à l'opération – Méthode de calcul du montant ». Ce paragraphe détaille également les engagements ne faisant pas l'objet d'une rémunération par choix de l'État-membre.

#### 5.2.4.3.15.6. Conditions d'admissibilité

##### **Éligibilité du demandeur :**

Les demandeurs sont éligibles s'ils assurent le gardiennage à temps plein d'un troupeau collectif en estive (ovins, caprins, bovins, asins ou équins), ou le gardiennage à temps plein d'un troupeau individuel en système laitier.

#### 5.2.4.3.15.7. Principes applicables à l'établissement des critères de sélection

Des critères de sélection à la présente opération peuvent être définis au niveau régional ou local.

#### 5.2.4.3.15.8. Montants et taux d'aide (applicables)

Dans les zones Natura 2000, le taux d'aide est de 75 %. En dehors de ces zones, le taux d'aide pourra s'élever jusqu'à 70 % au maximum et devra être indiqué dans les PDR.

Voir **Tableau\_montants\_gardiennage**

L'aide est versée pour les périodes où le bénéficiaire met effectivement en œuvre des actions de gardiennage.

<b>Dépenses éligibles</b>	<b>Montants plafonds</b>
Gardiennage effectué par un salarié	2 500 €/mois au maximum
Gardiennage effectuée par prestation de service	1 100 €/mois au maximum
Gardiennage effectué par l'éleveur-gardien	850 €/mois

Tableau\_montants\_gardiennage

#### 5.2.4.3.15.9. Caractère vérifiable et contrôlable des mesures et/ou types d'opérations

##### 5.2.4.3.15.9.1. *Risque(s) liés à la mise en œuvre des mesures*

Cette information est renseignée à l'échelle de la mesure 7 dans la section appropriée du présent cadre national.

##### 5.2.4.3.15.9.2. *Mesures d'atténuation*

Cette information est renseignée à l'échelle de la mesure 7 dans la section appropriée du présent cadre national.

##### 5.2.4.3.15.9.3. *Évaluation globale de la mesure*

Cette information est renseignée à l'échelle de la mesure 7 dans la section appropriée du présent cadre national.

#### 5.2.4.3.15.10. Informations spécifiques sur l'opération

Détermination et définition des éléments du niveau de référence applicable, qui doivent inclure les normes obligatoires établies en application du titre VI, chapitre I, du règlement (UE) n° 1306/2013 du Parlement européen et du Conseil, les critères pertinents et les activités minimales établies en application de l'article 4, paragraphe 1, point c) ii) et c) iii), du règlement (UE) n° 1307/2013 du Parlement européen et du Conseil, les exigences minimales applicables à l'utilisation des engrais et des produits phytosanitaires ainsi que les autres exigences obligatoires pertinentes établies par le droit national

Ces éléments sont détaillés dans la section 5.1 du présent document de cadrage.

Les exigences minimales relatives à l'utilisation d'engrais doivent comprendre, entre autres, le respect des codes de bonnes pratiques introduits au titre de la directive 91/676/CEE pour les exploitations situées en dehors des zones vulnérables aux nitrates, et des exigences concernant la pollution au phosphore; les exigences minimales relatives à l'utilisation de produits phytosanitaires doivent comprendre, entre autres, les principes généraux de la lutte intégrée contre les ennemis des cultures introduits par la directive 2009/128/CE du Parlement européen et du Conseil, l'obligation de détenir une autorisation d'utiliser les produits, de satisfaire aux conditions de formation, d'assurer un stockage sûr et de contrôler les équipements destinés à l'épandage ainsi que les règles relatives à l'utilisation de pesticides à proximité d'étendues d'eau et d'autres sites sensibles, telles qu'établies par le droit national

Ces éléments sont détaillés dans la section 5.1 du présent document de cadrage.

Liste des races locales qui sont menacées d'être perdues pour l'agriculture et des ressources génétiques végétales qui sont menacées d'érosion génétique

Cette opération ne concerne pas la préservation des ressources génétiques.

Description de la méthode et des hypothèses et paramètres agronomiques y compris la description des exigences minimales visées à l'article 29, paragraphe 2, du règlement (UE) n° 1305/2013 correspondant à chaque type particulier d'engagement, utilisés comme référence pour les calculs justifiant les coûts supplémentaires et les pertes de revenus résultant de l'engagement pris et le niveau des coûts des transactions; le cas échéant, cette méthode tient compte des aides accordées au titre du règlement (UE) n° 1307/2013, et notamment des paiements en faveur des pratiques agricoles bénéfiques pour le climat et l'environnement, afin d'exclure un double financement; le cas échéant, la méthode de conversion utilisée pour d'autres unités conformément à l'article 9 dudit règlement

### **Pratiques de références**

Les pratiques de références utilisées comme hypothèses de calcul correspondent à la conduite de troupeaux sans présence de gardiens à temps plein.

### **Prise en compte du verdissement**

Afin d'éviter tout double paiement, les pratiques rémunérées au titre du verdissement sont prises en compte de la façon suivante dans le calcul des montants unitaires de cette opération :

- Maintien des prairies permanentes existantes : l'obligation de maintien des prairies permanentes n'est pas rémunérée dans le cadre de cette opération.
- Présence de 5 % de SIE sur les terres arables : cette exigence n'a pas d'interaction avec cette opération.
- Diversification des cultures : cette exigence n'a pas d'interaction avec cette opération.



## Méthode de calcul du montant

Voir [Tableau\\_méthode\\_calculs\\_montants\\_gardiennage](#)

Engagement	Méthode de calcul	Montant de l'aide
Tenir un cahier de pâturage	Non rémunéré	
Établissement d'une cartographie de l'estive et d'un plan de gestion	Non rémunéré au titre de cette mesure	
Absence de fertilisation, de travail du sol, de retournement des prairies ou de mise en culture, de boisement, de drainage, de surpâturage	Non rémunéré au titre de cette mesure	
Gardiennage effectué par l'éleveur-berger	Prise en compte des surcoûts liés au gardiennage effectué par l'éleveur-berger.  $(1,5 \text{ heure/jour}) * (18,86\text{€/heure}) = 28,3 \text{ €/jour}$	850 €/mois
Gardiennage effectué par un salarié	Prise en compte des surcoûts liés à l'embauche d'un berger ou d'un aide-berger salarié pour le gardiennage du troupeau.  Le coût de l'embauche d'un berger ou d'un aide-berger salarié varie en fonction des conventions en vigueur au niveau local.	Coût réel de l'embauche dans la limite de 2 500 €/mois au maximum
Gardiennage effectué par un prestataire de service	Prise en compte des surcoûts liés au recours à un prestataire de service pour le gardiennage du troupeau.	Coût réel de la prestation de service dans la limite de 1 100 €/mois au maximum

Tableau\_méthode\_calculs\_montants\_gardiennage

5.2.4.3.16. HAMSTER\_01 - Gestion collective des assolements en faveur du hamster commun (*Cricetus cricetus*) (Code: M10.0019)

Sous-mesure:

- 10.1 – Paiements au titre d'engagements agroenvironnementaux et climatiques

5.2.4.3.16.1. Description du type d'opération

Le Hamster commun est une espèce faisant l'objet d'une protection stricte (inscrite à l'annexe IV de la directive 92/43/CEE « habitats, faune, flore »). Les terres loessiques de la plaine d'Alsace sont la seule zone de présence de cette espèce en France. La population actuelle, estimée sur la base des comptages de printemps, est présente dans une vingtaine de communes alsaciennes dont 15 communes à des densités très faible, et atteint un seuil critique. La préservation de ces populations implique des opérations coordonnées d'amélioration des habitats et de renforcements de populations, voire de réintroductions dans des zones où l'espèce aurait disparu depuis quelques années. Cet engagement constitue une disposition essentielle du plan national d'actions 2012-2016 (PNA) en faveur de l'espèce. Cet opération n'est mobilisable qu'en Alsace dans le cadre de ce plan.

Tirant les enseignements du précédent programme, le nouveau PNA prévoit de compléter les objectifs du précédent PNA, fondés sur le développement d'un habitat favorable au hamster grâce la présence de cultures favorables (luzerne, céréales à paille) dans ses zones d'alimentation et de reproduction en :

- améliorant le maillage des cultures favorables autour des terriers identifiés par une gestion concertée des assolements ;
- améliorant la continuité de la présence de surfaces couvertes à proximité des terriers ;
- permettant, lorsqu'elles sont programmées, la mise en œuvre d'opérations de renforcements, voire de réintroductions (amélioration anticipée de l'habitat, constitution de sites de lâchers adaptés).

Cet engagement vise à permettre une gestion collective des assolements sur un territoire restreint où la densité de terriers est importante. Une structure agréée procède chaque année à la répartition des engagements entre les exploitants et à leur localisation exacte en concertation pour optimiser le maillage et adapter les emplacements des cultures favorables en fonction des déplacements des terriers sur un parcellaire souvent très morcelé appartenant à une multitude de propriétaires, de sorte que :

- les cultures favorables que constituent les céréales à pailles d'hiver et la luzerne soient accessibles aux hamsters et représentent un minimum de 22 % de la SAU des exploitations ; ce pourcentage minimal est compatible avec une bonne préservation de l'habitat de l'espèce.
- Les bandes de céréales non récoltées ou les surfaces de luzerne non fauchées en été soient directement sur ou à proximité immédiate des terriers ;
- l'implantation des cultures favorables soit au mieux intégrée à la rotation des cultures de chacune des exploitations.

Les exploitants impliqués adhèrent à une structure collective agréée, chargée de concerter, organiser et préparer l'assolement entre eux, de déposer la demande d'aide et de redistribuer l'intégralité des montants perçus au prorata de la contribution des agriculteurs impliqués. Les exploitants sont directement

responsables individuellement du respect de leurs engagements et contrôlés sur la base du plan de gestion annuel transmis à l'administration qui décrit la répartition des engagements.

Cette opération contribue aux domaines prioritaires 4A, 4B, 4C et 5E fixés par l'Union européenne pour le développement rural.

Conformément à l'article 47 du Règlement (UE) N° 1305/2013, le nombre d'hectare auquel s'applique cette opération peut varier d'une année à l'autre au sein d'une exploitation, dans la mesure où l'objectif de préservation du hamster commun n'est pas compromise à l'échelle du territoire. Cette possibilité n'est permise que dans le cadre de la présente opération et non pour les opérations COUVER\_12 à COUVER\_15.

La présentation du fonctionnement de l'ensemble d'opérations en faveur du hamster commun est détaillée dans une fiche en annexe.

#### **Les engagements de l'opération souscrits par le bénéficiaire :**

- Planter un minimum de 22% de cultures favorables (céréales à paille, cultures spéciales et luzerne) dans le périmètre concerné, pouvant aller au maximum jusqu'à 40%
- Respect de l'équilibre de la sole de cultures favorables : la luzerne est limitée à 20% des surfaces implantées en céréales à pailles d'hiver
- Absence de récolte de 5% minimum (pouvant aller jusqu'à 20%) de céréales à pailles d'hiver positionnées en bandes de 20m n'excédant pas 40 ares positionnées à proximité immédiate des terriers identifiés par l'ONCFS au printemps
- Absence de récolte de 10 % minimum (pouvant aller jusqu'à 20%) de luzerne entre le 1er juillet et le 1 septembre à proximité immédiate des terriers identifiés par l'ONCFS au printemps. (parcelles avec terrier(s) et parcelles contigües)
- Destruction de la céréale à paille non récoltée après le 15 octobre
- Respect de la date de destruction de la culture intermédiaire, au plus tôt le 1er décembre
- Interdiction de rodenticides sur les parcelles engagées
- Absence de travail du sol profond (> 30 cm)
- Tenue d'un cahier d'enregistrement de l'implantation, l'entretien et la fauche ou destruction de la

culture, pour chaque parcelle (type d'intervention, localisation et date)

#### **Les engagements de l'opération à définir, pour chaque territoire :**

*Ces éléments sont définis localement par l'administration et inscrits dans un document hors PDRR.*

- Définir chaque année, au niveau parcellaire, les périmètres éligibles favorables au Hamster commun (terres de loess hors d'eau de façon permanente) situés dans un rayon de 600 mètres autour des terriers des trois années précédentes validés par l'ONCFS afin de s'assurer de la restauration de l'habitat de l'animal.
- Définir le périmètre d'intervention de la structure agréée, regroupant l'ensemble des exploitants adhérents ayant des parcelles situées dans un rayon de 600m autour des terriers identifiés aux comptages de printemps des deux années précédentes (n et n-1), validés par l'ONCFS.

#### 5.2.4.3.16.2. Type de soutien

L'engagement est pluriannuel et a une durée de 5 ans.

L'aide est payée en euros par hectare et par an.

#### 5.2.4.3.16.3. Liens vers d'autres actes législatifs

Les éléments de la ligne de base spécifiques à l'opération sont définis en conformité avec les exigences établies en vertu du Titre VI du règlement (UE) n°1306/2013, des critères pertinents et des activités minimales établies en application de l'article 4, paragraphe 1, point c), sous ii) et iii) du règlement (UE) n°1307/2013, ainsi que tout autre exigence pertinente établie par la réglementation nationale.

Ces éléments sont détaillés au paragraphe « Information spécifique à l'opération – Description de la ligne de base » de la présente fiche-opération.

Afin d'exclure tout double paiement, les pratiques visées à l'article 43 du règlement (UE) n°1307/2013, sont prises en compte dans le calcul des surcoûts et manques à gagner. La méthode de prise en compte est détaillée au paragraphe « Information spécifique à l'opération – Méthode de calcul du montant » de la présente fiche-opération.

#### 5.2.4.3.16.4. Bénéficiaires

Structure collective agréée.

#### 5.2.4.3.16.5. Coûts admissibles

Les coûts éligibles sont les surcoûts générés par les engagements.

Les engagements, souscrits par le bénéficiaire, éligibles à la présente opération sont décrits, avec la justification du type de coût qu'ils génèrent au paragraphe « Information spécifique à l'opération – Méthode de calcul du montant ». Ce paragraphe détaille également les engagements ne faisant pas l'objet d'une rémunération par choix de l'État membre.

#### 5.2.4.3.16.6. Conditions d'admissibilité

##### **Éligibilité des surfaces :**

Les périmètres éligibles favorables au Hamster commun (terres de loess hors d'eau de façon permanente) situés dans un rayon de 600 mètres autour des terriers des trois années précédentes validés par l'ONCFS afin de s'assurer de la restauration de l'habitat de l'animal sont définis par l'administration chaque année.

Seules les surfaces non prises en compte dans le respect de l'obligation de présence de 5 % de SIE sur les terres arables peuvent être engagées dans cette opération. En particulier, les surfaces de légumineuses qui seraient comptabilisées au titre de l'obligation de présence de 5 % de SIE sur les terres arables ne pourraient pas être prises en compte dans le respect des points correspondants du cahier des charges de cette opération.

#### 5.2.4.3.16.7. Principes applicables à l'établissement des critères de sélection

Des critères de sélection à la présente opération peuvent être définis au niveau régional ou local.

#### 5.2.4.3.16.8. Montants et taux d'aide (applicables)

Le taux d'aide publique est de 100%.

Le montant unitaire varie en fonction du taux de cultures favorables selon le tableau ci-dessous :

**Voir tableaux ci-joints**

<b>Taux de Culture Favorables</b>	<b>Montant versé par ha de culture favorable (€/ha/an)</b>
22 %	416
23 %	426
24 %	435
25 %	444
26 %	452
27 %	459
28 %	466
29 %	472
30 %	478
31 %	483
32 %	488
33 %	493
34 %	498
35 %	502
36 %	506
37 %	510
38 %	513
39 %	517
40 %	520

hamster1

#### 5.2.4.3.16.9. Caractère vérifiable et contrôlable des mesures et/ou types d'opérations

##### 5.2.4.3.16.9.1. *Risque(s) liés à la mise en œuvre des mesures*

Cette information est renseignée à l'échelle de la mesure dans la section appropriée du présent cadre national.

##### 5.2.4.3.16.9.2. *Mesures d'atténuation*

Cette information est renseignée à l'échelle de la mesure dans la section appropriée du présent cadre national.

#### 5.2.4.3.16.9.3. Évaluation globale de la mesure

Cette information est renseignée à l'échelle de la mesure dans la section appropriée du présent cadre national.

#### 5.2.4.3.16.10. Informations spécifiques sur l'opération

Détermination et définition des éléments du niveau de référence applicable, qui doivent inclure les normes obligatoires établies en application du titre VI, chapitre I, du règlement (UE) n° 1306/2013 du Parlement européen et du Conseil, les critères pertinents et les activités minimales établies en application de l'article 4, paragraphe 1, point c) ii) et c) iii), du règlement (UE) n° 1307/2013 du Parlement européen et du Conseil, les exigences minimales applicables à l'utilisation des engrais et des produits phytosanitaires ainsi que les autres exigences obligatoires pertinentes établies par le droit national

#### **Description des éléments de la ligne de base:**

Si les pratiques rémunérées au titre de la présente opération sont rendues obligatoires sur des zones au titre de la protection de la biodiversité (notamment des zones classées au titre des réserves naturelles des arrêtés de protection de biotopes), celle-ci ne peut être ouverte sur les zones concernées.

Les exigences minimales relatives à l'utilisation d'engrais doivent comprendre, entre autres, le respect des codes de bonnes pratiques introduits au titre de la directive 91/676/CEE pour les exploitations situées en dehors des zones vulnérables aux nitrates, et des exigences concernant la pollution au phosphore; les exigences minimales relatives à l'utilisation de produits phytosanitaires doivent comprendre, entre autres, les principes généraux de la lutte intégrée contre les ennemis des cultures introduits par la directive 2009/128/CE du Parlement européen et du Conseil, l'obligation de détenir une autorisation d'utiliser les produits, de satisfaire aux conditions de formation, d'assurer un stockage sûr et de contrôler les équipements destinés à l'épandage ainsi que les règles relatives à l'utilisation de pesticides à proximité d'étendues d'eau et d'autres sites sensibles, telles qu'établies par le droit national

Pour cette opération, aucune exigence ou norme définie par la réglementation n'est pertinente.

Liste des races locales qui sont menacées d'être perdues pour l'agriculture et des ressources génétiques végétales qui sont menacées d'érosion génétique

Cette opération ne concerne pas la préservation des ressources génétiques.

Description de la méthode et des hypothèses et paramètres agronomiques y compris la description des exigences minimales visées à l'article 29, paragraphe 2, du règlement (UE) n° 1305/2013 correspondant à chaque type particulier d'engagement, utilisés comme référence pour les calculs justifiant les coûts supplémentaires et les pertes de revenus résultant de l'engagement pris et le niveau des coûts des transactions; le cas échéant, cette méthode tient compte des aides accordées au titre du règlement (UE) n° 1307/2013, et notamment des paiements en faveur des pratiques agricoles bénéfiques pour le climat et l'environnement, afin d'exclure un double financement; le cas échéant, la méthode de conversion utilisée pour d'autres unités conformément à l'article 9 dudit règlement

**Pratique de référence :**

L'assolement de référence comprend 75% de maïs, 15% de cultures spéciales (betteraves, choux à choucroutes, pommes de terre), 10% de blé, 0% de luzerne. Il est estimé par croisement des déclarations de surfaces PAC 2011, rectifiées des surfaces faisant déjà l'objet d'un engagement agroenvironnemental.

**Prise en compte des pratiques de verdissement :**

Afin d'exclure tout double paiement, les pratiques rémunérées au titre du verdissement sont prises en compte de la façon suivante dans le calcul du montant unitaire de cette opération :

- Maintien des prairies permanentes existantes : cette exigence n'a pas d'interaction avec cette opération.
- Présence de 5 % de SIE sur les terres arables : seules les surfaces non prises en compte dans le respect de cette obligation peuvent être engagées dans cette opération.
- Diversification des cultures : cette exigence n'a pas d'interaction avec cette opération.

**Méthode de calcul du montant :**



Éléments techniques	Méthode de calcul des pertes et surcoûts	Taux de Culture Favorables	MB avec cultures favorables (€ /ha)	Montant versé (€/Ha de la structure collective)	Montant versé par ha de culture favorable		
<p>Planter un minimum de 22% de cultures favorables dans le périmètre concerné, pouvant aller au maximum jusqu'à 40%</p> <p>Respect de l'équilibre de la sole de cultures favorables; la luzerne est limitée à 20% des surfaces implantées en céréales à pailles d'hiver</p>	<p>Marge brute de référence sur la zone de 600m de rayon calculée globalement au prorata des MB de chacune des cultures de la ligne de base MB de base: 1257 €/ha</p> <p>La structure est rémunérée à hauteur de la différence entre cette marge brute de référence et la marge brute théorique correspondant à un taux de cultures favorables implanté.</p> <p>Le cultures sont considérées comme implantées au détriment du maïs à 80% et à celui des cultures spéciales à 20%</p> <p>La luzerne est limitée à respectivement 1/5 des surfaces implantées en céréales à pailles</p>	22 %	1165	92	416		
		23 %	1159	98	426		
		24 %	1152	104	435		
		25 %	1146	111	444		
		26 %	1139	117	452		
		27 %	1133	124	459		
		28 %	1126	130	466		
		29 %	1120	137	472		
		30 %	1113	143	478		
		31 %	1107	150	483		
		32 %	1101	156	488		
		33 %	1094	163	493		
		34 %	1088	169	498		
		35 %	1081	176	502		
		36 %	1075	182	506		
		37 %	1068	189	510		
		38 %	1062	195	513		
		39 %	1055	202	517		
				40 %	1049	208	520
Absence de récolte de 5% minimum (pouvant aller jusqu'à 20%) de céréales à pailles d'hiver positionnées en bandes de 20m n'excédant pas 40 arès positionnées à proximité immédiate des terriers identifiés par l'ONCFS au printemps.	Manque à gagner: marge brute du blé; Coût: temps de travail supplémentaire lié au fractionnement des parcelles; traitement herbicide supplémentaire en fin de campagne		[MB blé:784 €/ha] + fractionnement des parcelles 1h /ha X 18,86 €/heure de main d'œuvre] + [traitement herbicide: 25 €/ha]		827,86 €/ha non récolté		
Absence de récolte de 10 % minimum (pouvant aller jusqu'à 20%) de luzerne entre le 1 <sup>er</sup> juillet et le 1 <sup>er</sup> septembre à proximité immédiate des	Estimation de perte globale de 50 % par ha concerné	Manque à gagner: Perte de récolte de luzerne estimée à 50 %		50 % X MB Luzerne: 250 €/ha	125,00 €/ha		

hamster2

terriers identifiés par l'ONCFS au printemps. (parcelles avec terrier(s) et parcelles contigües)				non récolté
Destruction de la céréale à paille non récoltée après le 15 octobre	Non rémunéré			0,00 €
Respect de la date de destruction de la culture intermédiaire, au plus tôt le 1 <sup>er</sup> décembre	Non rémunéré			0,00 €
Interdiction de rodenticides sur les parcelles engagées	Non rémunéré			0,00 €
Absence de travail du sol profond (> 30 cm)	Non rémunéré			0,00 €
Ténué d'un cahier d'enregistrement de l'implantation, l'entretien et la fauche ou destruction de la culture, pour chaque parcelle (type d'intervention, localisation et date)	Non rémunéré		0,00 €	0,00 €

**Sources des données:**

Marge brute «maïs», «blé» et «cultures spéciales»: chambre d'agriculture du Bas-Rhin et centre de fiscalité et de gestion; marge brute «luzerne»: DDT du Bas-Rhin; assolement de référence de la zone; DDT du Bas-Rhin; temps de travail et coût du matériel: fédération nationale des coopératives d'utilisation de matériel agricole (FNCUMA) et chambre d'agriculture du Bas-Rhin.

hamster3

5.2.4.3.17. HERBE\_03 - Absence totale de fertilisation minérale et organique azotée (hors apport éventuel par pâturage) sur prairies (Code: M10.0022)

Sous-mesure:

- 10.1 – Paiements au titre d'engagements agroenvironnementaux et climatiques

5.2.4.3.17.1. Description du type d'opération

**L'objectif de cette opération** vise l'augmentation de la diversité floristique et la préservation de l'équilibre écologique de certains milieux remarquables (prairies, tourbières, milieux humides, etc.), en interdisant la fertilisation azotée minérale et organique (hors apports éventuels par pâturage).

En effet, l'augmentation de la fertilisation des prairies a pour conséquence une homogénéisation des milieux du point de vue de la disponibilité en ressource qui a entraîné la disparition des espèces adaptées aux milieux pauvres en nutriments et le remplacement d'espèces spécialistes par des espèces généralistes. La fertilisation minérale azotée apparaît donc comme un des principaux responsable de la baisse de richesse spécifique dans les parcelles et bordures adjacentes.

Par ailleurs, la fertilisation modifie la composition fonctionnelle des communautés végétales en présence : elle favorise les espèces de grande taille, dont les tissus sont plus riches en éléments minéraux, et dont les capacités de croissance et de prélèvement des éléments minéraux sont plus élevées.

Cette opération contribue aux domaines prioritaires 4A, 4B et 5E fixés par l'Union européenne pour le développement rural.

**Les engagements de l'opération souscrits par le bénéficiaire :**

- Respecter l'absence totale d'apport de fertilisants azoté minéraux et organique (y compris compost et hors apports éventuels par pâturage) ;
- Interdiction du retournement des surfaces engagées ;
- Interdiction d'utilisation de produits phytosanitaires sur les surfaces engagées :

Absence de produits phytosanitaires sauf désherbage chimique par traitement localisé visant à lutter contre les chardons, les rumex et les plantes envahissantes conformément à l'arrêté préfectoral de lutte contre les plantes envahissantes et à l'arrêté du 12 septembre 2006 relatif à la mise sur le marché et à l'utilisation des produits visés à l'article L.253-1 du code rural.

- Enregistrement des interventions sur chacun des éléments engagés.

Un modèle régional de cahier d'enregistrement sera fourni aux exploitants ou, a minima, le contenu exigé. Ces informations seront précisées dans un document de mise en œuvre de l'opération. Ce cahier d'enregistrement des pratiques servira de base documentaire pour les contrôles sur place.

A minima, l'enregistrement devra porter, pour chacune des parcelles engagées, sur les points suivants :

- Identification de l'élément engagé (n° de l'îlot, parcelle ou partie de parcelle ou groupe de parcelles, telle que localisé sur le registre parcellaire graphique (RPG) de la déclaration de surfaces) ;
- Pratiques de fertilisation des surfaces [dates, quantités, produit (0 pour les apports azotés)].

- Le cas échéant, interdiction d'apports magnésiens et de chaux et/ou limitation de la fertilisation P et K, si ces interdictions sont retenues à l'échelle du territoire. Ces informations seront précisées sur un document de mise en œuvre de l'opération.

Il pourra être défini, pour un territoire, à titre de recommandation, un mode de gestion unique de la parcelle, par fauche ou par pâturage. Cette information sera précisée sur un document de mise en œuvre de l'opération.

#### 5.2.4.3.17.2. Type de soutien

L'engagement est pluriannuel et a une durée de 5 ans.

L'aide est payée en euros par hectare et par an.

#### 5.2.4.3.17.3. Liens vers d'autres actes législatifs

Les éléments de la ligne de base spécifiques à l'opération sont définis en conformité avec les exigences établies en vertu du Titre VI du règlement (EU) n°1306/2013, des critères pertinents et des activités minimales établies en application de l'article 4, paragraphe 1, point c), sous ii) et iii) du règlement (UE) n°1307/2013, ainsi que tout autre exigence pertinente établie par la réglementation nationale.

Ces éléments sont détaillés au paragraphe « Information spécifique à l'opération – Description de la ligne de base » de la présente fiche-opération.

Afin d'exclure tout double paiement, les pratiques visées à l'article 43 du règlement (UE) n°1307/2013, sont prises en compte dans le calcul des surcoûts et manques à gagner. La méthode de prise en compte est détaillée au paragraphe « Information spécifique à l'opération – Méthode de calcul du montant » de la présente fiche-opération.

#### 5.2.4.3.17.4. Bénéficiaires

Personne physique ou morale exerçant une activité agricole, ainsi que les personnes morales de droit

public qui mettent des terres agricoles à disposition d'exploitants.

#### 5.2.4.3.17.5. Coûts admissibles

Les coûts éligibles sont les surcoûts et les pertes de revenus générés par les engagements.

Les engagements, souscrits par le bénéficiaire, éligibles à la présente opération sont décrits, avec la justification du type de coût qu'ils génèrent au paragraphe « Information spécifique à l'opération – Méthode de calcul du montant ». Ce paragraphe détaille également les engagements ne faisant pas l'objet d'une rémunération par choix de l'État membre.

#### 5.2.4.3.17.6. Conditions d'admissibilité

##### **Éligibilité des surfaces :**

Chaque territoire définit, les surfaces en herbe et milieux remarquables éligibles, pour lesquelles il existe un risque réel de perte de biodiversité floristique et/ou un enjeu de reconquête de cette biodiversité, lié à une fertilisation excessive. Ce ciblage devra être élaboré sur la base d'un diagnostic environnemental de territoire.

#### 5.2.4.3.17.7. Principes applicables à l'établissement des critères de sélection

Des critères de sélection à la présente opération peuvent être définis au niveau régional ou local.

#### 5.2.4.3.17.8. Montants et taux d'aide (applicables)

Le taux d'aide publique est de 100%.

Dans tous les cas, l'opération est plafonnée à 131 €/ha/an.

#### 5.2.4.3.17.9. Caractère vérifiable et contrôlable des mesures et/ou types d'opérations

##### 5.2.4.3.17.9.1. Risque(s) liés à la mise en œuvre des mesures

Cette information est renseignée à l'échelle de la mesure dans la section appropriée du présent cadre national.

##### 5.2.4.3.17.9.2. Mesures d'atténuation

Cette information est renseignée à l'échelle de la mesure dans la section appropriée du présent cadre national.

##### 5.2.4.3.17.9.3. Évaluation globale de la mesure

Cette information est renseignée à l'échelle de la mesure dans la section appropriée du présent cadre national.

#### 5.2.4.3.17.10. Informations spécifiques sur l'opération

Détermination et définition des éléments du niveau de référence applicable, qui doivent inclure les normes obligatoires établies en application du titre VI, chapitre I, du règlement (UE) n° 1306/2013 du Parlement européen et du Conseil, les critères pertinents et les activités minimales établies en application de l'article 4, paragraphe 1, point c) ii) et c) iii), du règlement (UE) n° 1307/2013 du Parlement européen et du Conseil, les exigences minimales applicables à l'utilisation des engrais et des produits phytosanitaires ainsi que les autres exigences obligatoires pertinentes établies par le droit national

Les éléments de la ligne de base sont décrits dans le tableau ci-dessous.

Par ailleurs, si les pratiques rémunérées au titre de la présente opération sont rendues obligatoires sur des zones au titre de la protection de la biodiversité (notamment des zones classées au titre des réserves naturelles des arrêtés de protection de biotopes), celle-ci ne peut être ouverte sur les zones concernées.

Engagement concerné	Niveau d'exigence de la ligne de base		Niveau d'exigence de l'engagement
	Conditionnalité	Prog. actions nitrates	
Maintien des prairies et pâturages permanents	A l'échelle de l'exploitation	Encadrement pouvant aller jusqu'à une interdiction de retournement de certaines parcelles	A l'échelle de la parcelle strictement localisé, pour l'ensemble des prairies et pâturages permanents engagés et par ailleurs non rémunéré
Respect de l'absence totale de fertilisant azoté	Respect de l'équilibre de la fertilisation azotée		Absence totale de fertilisation azotée
Enregistrement des pratiques	Établissement du plan de fumure et du cahier d'enregistrement des pratiques		Établissement du cahier d'enregistrement des pratiques non rémunéré

Tableau : description des éléments de la ligne de base

Les exigences minimales relatives à l'utilisation d'engrais doivent comprendre, entre autres, le respect des codes de bonnes pratiques introduits au titre de la directive 91/676/CEE pour les exploitations situées en dehors des zones vulnérables aux nitrates, et des exigences concernant la pollution au phosphore; les exigences minimales relatives à l'utilisation de produits phytosanitaires doivent comprendre, entre autres, les principes généraux de la lutte intégrée contre les ennemis des cultures introduits par la directive 2009/128/CE du Parlement européen et du Conseil, l'obligation de détenir une autorisation d'utiliser les produits, de satisfaire aux conditions de formation, d'assurer un stockage sûr et de contrôler les équipements destinés à l'épandage ainsi que les règles relatives à l'utilisation de pesticides à proximité d'étendues d'eau et d'autres sites sensibles, telles qu'établies par le droit national

Les mesures 1 à 8 du programme d'actions national nitrates, parfaitement définies et opposables juridiquement, ont été retenues pour constituer la ligne de base en matière d'utilisation des engrais pour les types d'opérations relevant de la mesure 10, que ceux-ci soient situés ou pas en zone vulnérable.

Ces exigences sont détaillées dans la section 5.1 du présent document de cadrage.

De plus, l'interdiction ou la limitation de la fertilisation phosphatée est un engagement non rémunéré qui peut-être retenu au niveau local. Il convient, le cas échéant, de s'assurer que cet engagement respecte la réglementation en matière d'épandage de fertilisants phosphatés qui existe éventuellement au niveau local.

Liste des races locales qui sont menacées d'être perdues pour l'agriculture et des ressources génétiques végétales qui sont menacées d'érosion génétique

Cette opération ne concerne pas la préservation des ressources génétiques.

Description de la méthode et des hypothèses et paramètres agronomiques y compris la description des exigences minimales visées à l'article 29, paragraphe 2, du règlement (UE) n° 1305/2013 correspondant à chaque type particulier d'engagement, utilisés comme référence pour les calculs justifiant les coûts supplémentaires et les pertes de revenus résultant de l'engagement pris et le niveau des coûts des transactions; le cas échéant, cette méthode tient compte des aides accordées au titre du règlement (UE) n° 1307/2013, et notamment des paiements en faveur des pratiques agricoles bénéfiques pour le climat et l'environnement, afin d'exclure un double financement; le cas échéant, la méthode de conversion utilisée pour d'autres unités conformément à l'article 9 dudit règlement

**Pratiques de références :**

La pratique de référence régionale correspond à une production fourragère respectant de l'équilibre de la fertilisation azoté, épandus en 2 apports\*.

**Prise en compte du verdissement :**

Justification de la prise en compte des pratiques du verdissement afin d'éviter tout double paiement :

- Maintien des prairies permanentes existantes : cette exigence a une interaction avec cette opération. Afin d'éviter tout double financement, l'obligation de maintien des surfaces en herbe doit être respectée à l'échelle de la parcelle engagée, ce qui est plus contraignant que le verdissement qui s'applique à l'échelle régionale. Par ailleurs cette obligation n'est pas rémunérée.
- Présence de 5 % de SIE sur les terres arables : cette exigence n'a pas d'interaction avec cette opération.
- Diversification des cultures : cette exigence n'a pas d'interaction avec cette opération.

### **Méthode de calcul du montant :**

Le montant de l'opération est calculé par comparaison entre une production fourragère intensive avec deux apports annuels de fertilisants azotés et une production fourragère non fertilisée. L'opération rémunère la perte de rendement fourrager. Le détail de la méthode de calcul est présenté dans le tableau ci-dessous.

Le montant de l'opération est donc défini à l'échelle du territoire selon les variables **UN** et **p16** définies dans le tableau ci-dessous de présentation de variables.

La formule de calcul du montant de l'opération est la suivante :  $(1,09 \times \text{UN} - 32,93^{**}) \times \text{p16}/5$

### **Sources des données :**

- perte de rendement par unité d'azote économisée = 1,91 € = 15 x 0,85 x 0,15 : INRA (15 kg de matière sèche/ha/unité d'azote à 0,85 unités fourragères/kg de matière sèche à 0,15€/UF) ;
- coût des fertilisants : MAAF – SSP (prix du marché de l'ammonitrate) ;
- temps de travail et coûts du matériel : fédération nationale des coopératives d'utilisation de matériel agricole (FNCUMA).

-----  
\* 1 seul épandage pour une fertilisation initiale inférieure ou égale à 30 UN

\*\* 16,46 en cas d'un seul épandage pour une fertilisation initiale inférieure ou égale à 30 UN



Éléments techniques	Méthode de calcul des surcoûts et maques à gagner	Formule de calcul	Adaptation locale du montant annuel par hectare
Absence totale d'apport de fertilisants azotés minéraux et organiques (y compris compost et hors apports éventuels par pâturage)	<p><b>Manque à gagner :</b> perte de rendement fourrager</p> <p><b>Économie :</b> - économie d'achat de fertilisant minéraux (différence entre le nombre d'unités d'azote pour le respect de l'équilibre de la fertilisation azotée et 0 UN) - économie d'épandage (deux passages)</p>	$[1,91 \text{ €} \times \text{nombre d'unité d'azote économisé (UN)} - \text{nombre d'unité d'azote économisé (UN)} \times \text{prix d'achat de l'unité d'azote} - 0,02 \text{ €} \times \text{économie liée à l'absence totale de fertilisation} - 2 \times \text{épandages} \times (15 \text{ m}^2/\text{ha} \times 18,96 \text{ €/heure de main d'œuvre} + 11,75 \text{ €/hectare de matériel})] \times p16/5$	$(1,09 \times \text{UN} - 32,93^{**}) \times p16/5$
Enregistrement des interventions	Non rémunéré		
Le cas échéant, absence d'apports magnésiens et de chaux et/ou respect de la limitation de fertilisation (P et K, si ces interdictions sont retenues)	Non rémunéré		
Interdiction du retournement des surfaces engagées	Non rémunéré		
Interdiction d'utilisation de produits phytosanitaires sur les surfaces engagées, sauf traitements localisés	Non rémunéré		
<b>Montant total annuel</b> (inférieur ou égal au montant plafond de 131 €/ha/an)			$(1,09 \times \text{UN} - 32,93^{**}) \times p16/5$

Tableau : méthode de calcul du montant

Variables		Sources	Valeurs minimales	Valeurs maximales
<b>UN</b>	Dose d'azote <b>total</b> apporté par hectare sur les prairies fertilisées pour respecter l'équilibre de la fertilisation	Arrêté définissant le référentiel régional de la mise en œuvre de l'équilibre de la fertilisation azotée dit arrêté GREN	30	150
<b>p16</b>	Nombre d'années sur lesquelles l'absence de fertilisation est requise	Diagnostic de territoire		5 dans le cas général 4 en cas de cumul avec l'opération OUVERT_01

herbe\_03variable

5.2.4.3.18. HERBE\_04 - Ajustement de la pression de pâturage sur certaines périodes (chargement à la parcelle sur milieu remarquable) (Code: M10.0023)

Sous-mesure:

- 10.1 – Paiements au titre d'engagements agroenvironnementaux et climatiques

5.2.4.3.18.1. Description du type d'opération

**L'objectif de cette opération** est d'améliorer la gestion par le pâturage de milieux remarquables, en particulier dans les zones humides (tourbières, prairies humide, etc.), en fonction des spécificités de chaque milieu, en limitant la pression de pâturage afin d'éviter la dégradation de la flore et des sols par tassement dans un objectif de maintien de la biodiversité et dans un objectif paysager.

Elle peut également permettre le maintien de l'ouverture et le renouvellement de la ressource fourragère sur des surfaces soumises à une dynamique d'embroussaillage, en évitant le sous pâturage et le surpâturage, et contribuer ainsi à pérenniser une mosaïque d'habitats.

Cette opération contribue principalement aux domaines prioritaires 4A, 4C et 5E fixés par l'Union européenne pour le développement rural.

Il convient de définir, pour chaque territoire, sur la base du diagnostic de territoire, la période pendant laquelle le pâturage doit être limité/fixé. Les critères de chargements peuvent en effet être demandés toute l'année ou sur des périodes de sensibilité particulière des surfaces concernées.

**Les engagements de l'opération souscrits par le bénéficiaire :**

- Respecter le chargement maximal moyen annuel à la parcelle sur chacune des parcelles engagées :

Ce chargement maximal moyen annuel est fixé à l'échelle du territoire en fonction de la ressource fourragère et des spécificités du milieu pour éviter la dégradation de la flore par surpâturage et préserver les ressources naturelles. Ce chargement devra être inférieur ou égal à 1,2 UGB/ha. Ce niveau de chargement est précisé dans un document de mise en œuvre de l'opération ;

- Le cas échéant, respecter le chargement minimal moyen à la parcelle sur chacune des parcelles engagées :

Un chargement moyen annuel minimal pourra également être précisé pour garantir une pression de pâturage suffisante sur des parcelles où la dynamique d'embroussaillage est particulièrement forte et ainsi éviter le sous-pâturage conduisant à la fermeture des milieux. Ce niveau de chargement est précisé dans un document de mise en œuvre de l'opération ;

- Le cas échéant, respecter le chargement instantané minimal et/ou maximal à la parcelle sur la période déterminée sur chacune des parcelles engagées :

Des plages de chargement instantané, maximum et/ou minimum à la parcelle peuvent être définies à l'échelle du territoire, en réponse à des enjeux particuliers tels que une faible portance des sols imposant de limiter dans le temps la présence des animaux, la nécessité d'un pâturage important à une période pour

limiter le développement d'une espèce particulière, etc. Ces plages de chargement sont précisées dans un document de mise en œuvre de l'opération ;

- Le cas échéant, en cas de fauche, respecter la période d'interdiction de fauche définie pour le territoire :

Dans le cas particulier, démontré par le diagnostic de territoire, où un entretien par fauche peut être nécessaire certaines années en remplacement de l'utilisation habituelle par pâturage des parcelles concernées (par exemple, en cas d'impossibilité pour les animaux d'accéder à la parcelle suite à une inondation ou à la dégradation de clôtures), il peut être prévu au niveau du territoire d'autoriser l'entretien par fauche des surfaces engagées au cours des 5 ans. Dans ce cas, un retard d'au moins 10 jours par rapport à la date habituelle de fauche sur le territoire sera exigé. La période d'interdiction de fauche correspondante sera alors précisée dans un document de mise en œuvre de l'opération.

- Interdiction du retournement des surfaces engagées ;

L'altération importante des prairies permanentes engagées, notamment par le labour ou à l'occasion de travaux lourds (pose de drain, nivellement, etc.), est interdite. Seul un renouvellement par travail superficiel du sol au cours des 5 ans est autorisé.

- Interdiction d'utilisation de produits phytosanitaires sur les surfaces engagées :

Absence de produits phytosanitaires sauf désherbage chimique par traitement localisé visant à lutter contre les chardons, les rumex et les plantes envahissantes conformément à l'arrêté préfectoral de lutte contre les plantes envahissantes et à l'arrêté du 12 septembre 2006 relatif à la mise sur le marché et à l'utilisation des produits visés à l'article L.253-1 du code rural.

- Enregistrement des interventions sur chacun des éléments engagés.

Un modèle régional de cahier d'enregistrement sera fourni aux exploitants ou, a minima, le contenu exigé. Ces informations seront précisées dans un document de mise en œuvre de l'opération. Ce cahier d'enregistrement des pratiques servira de base documentaire pour les contrôles sur place.

A minima, l'enregistrement devra porter, pour chacune des parcelles engagées, sur les points suivants :

- Identification de l'élément engagé (n° de l'îlot, parcelle ou partie de parcelle ou groupe de parcelles, telle que localisé sur le registre parcellaire graphique (RPG) de la déclaration de surfaces) ;
- Fauche ou broyage : date(s), matériel utilisé, modalités (notamment si fauche centrifuge) ;
- Pâturage : dates d'entrées et de sorties par parcelle, nombre d'animaux et d'UGB correspondantes.

#### 5.2.4.3.18.2. Type de soutien

L'engagement est pluriannuel et a une durée de 5 ans.

L'aide est payée en euros par hectare et par an.

#### 5.2.4.3.18.3. Liens vers d'autres actes législatifs

Les éléments de la ligne de base spécifiques à l'opération sont définis en conformité avec les exigences établies en vertu du Titre VI du règlement (UE) n°1306/2013, des critères pertinents et des activités minimales établies en application de l'article 4, paragraphe 1, point c), sous ii) et iii) du règlement (UE) n°1307/2013, ainsi que tout autre exigence pertinente établie par la réglementation nationale.

Ces éléments sont détaillés au paragraphe « Information spécifique à l'opération – Description de la ligne de base » de la présente fiche-opération.

Afin d'exclure tout double paiement, les pratiques visées à l'article 43 du règlement (UE) n°1307/2013, sont prises en compte dans le calcul des surcoûts et manques à gagner. La méthode de prise en compte est détaillée au paragraphe « Information spécifique à l'opération – Méthode de calcul du montant » de la présente fiche-opération.

#### 5.2.4.3.18.4. Bénéficiaires

Personne physique ou morale exerçant une activité agricole, ainsi que les personnes morales de droit public qui mettent des terres agricoles à disposition d'exploitants.

#### 5.2.4.3.18.5. Coûts admissibles

Les coûts éligibles sont les surcoûts générés par les engagements.

Les engagements, souscrits par le bénéficiaire, éligibles à la présente opération sont décrits, avec la justification du type de coût qu'ils génèrent au paragraphe « Information spécifique à l'opération – Méthode de calcul du montant ». Ce paragraphe détaille également es engagements ne faisant pas l'objet

d'une rémunération par choix de l'État membre.

#### 5.2.4.3.18.6. Conditions d'admissibilité

##### **Éligibilité des surfaces :**

Chaque territoire définit, au sein des surfaces en prairies et pâturages permanents, les milieux remarquables éligibles (Zones HVN, Natura 2000, ...) sur la base d'un diagnostic environnemental préexistant de territoire (SRCE, Charte Natura 2000, ...).

#### 5.2.4.3.18.7. Principes applicables à l'établissement des critères de sélection

Des critères de sélection à la présente opération peuvent être définis au niveau régional ou local.

#### 5.2.4.3.18.8. Montants et taux d'aide (applicables)

Le taux d'aide publique est de 100%.

Dans tous les cas, l'opération est plafonnée à 75,44 €/ha/an.

#### 5.2.4.3.18.9. Caractère vérifiable et contrôlable des mesures et/ou types d'opérations

##### *5.2.4.3.18.9.1. Risque(s) liés à la mise en œuvre des mesures*

Cette information est renseignée à l'échelle de la mesure dans la section appropriée du présent cadre national.

##### *5.2.4.3.18.9.2. Mesures d'atténuation*

Cette information est renseignée à l'échelle de la mesure dans la section appropriée du présent cadre national.

##### *5.2.4.3.18.9.3. Évaluation globale de la mesure*

Cette information est renseignée à l'échelle de la mesure dans la section appropriée du présent cadre

national.

#### 5.2.4.3.18.10. Informations spécifiques sur l'opération

Détermination et définition des éléments du niveau de référence applicable, qui doivent inclure les normes obligatoires établies en application du titre VI, chapitre I, du règlement (UE) n° 1306/2013 du Parlement européen et du Conseil, les critères pertinents et les activités minimales établies en application de l'article 4, paragraphe 1, point c) ii) et c) iii), du règlement (UE) n° 1307/2013 du Parlement européen et du Conseil, les exigences minimales applicables à l'utilisation des engrais et des produits phytosanitaires ainsi que les autres exigences obligatoires pertinentes établies par le droit national

Les éléments de la ligne de base sont décrits dans le tableau ci-dessous.

Par ailleurs, si les pratiques rémunérées au titre de la présente opération sont rendues obligatoires sur des zones au titre de la protection de la biodiversité (notamment des zones classées au titre des réserves naturelles des arrêtés de protection de biotopes), celle-ci ne peut être ouverte sur les zones concernées.

Engagement concerné	Niveau d'exigence de la ligne de base			Niveau d'exigence de l'engagement
	Conditionnalité	Prog. actions nitrates	Activité minimale sur les surfaces auto-entretenues	
Maintien des prairies et pâturages permanents	A l'échelle de l'exploitation	Encadrement pouvant aller jusqu'à une interdiction de retournement de certaines parcelles		A l'échelle de la parcelle strictement localisée pour l'ensemble des prairies et pâturages permanents engagés et par ailleurs non rémunéré
Utilisation minimale des parcelles engagées			Chargement minimum de 0,05 UGB/ha ou réalisation d'une fauche annuelle	Chargement minimum de 0,05 UGB/ha ou réalisation d'une fauche annuelle et par ailleurs non rémunéré

Tableau : description des éléments de la ligne de base

Les exigences minimales relatives à l'utilisation d'engrais doivent comprendre, entre autres, le respect des codes de bonnes pratiques introduits au titre de la directive 91/676/CEE pour les exploitations situées en dehors des zones vulnérables aux nitrates, et des exigences concernant la pollution au phosphore; les exigences minimales relatives à l'utilisation de produits phytosanitaires doivent comprendre, entre autres, les principes généraux de la lutte intégrée contre les ennemis des cultures introduits par la directive 2009/128/CE du Parlement européen et du Conseil, l'obligation de détenir une autorisation d'utiliser les produits, de satisfaire aux conditions de formation, d'assurer un stockage sûr et de contrôler les équipements destinés à l'épandage ainsi que les règles relatives à l'utilisation de pesticides à proximité d'étendues d'eau et d'autres sites sensibles, telles qu'établies par le droit national

Pour cette opération, aucune exigence ou norme définie par la réglementation n'est pertinente.

Liste des races locales qui sont menacées d'être perdues pour l'agriculture et des ressources génétiques végétales qui sont menacées d'érosion génétique

Cette opération ne concerne pas la préservation des ressources génétiques.

Description de la méthode et des hypothèses et paramètres agronomiques y compris la description des exigences minimales visées à l'article 29, paragraphe 2, du règlement (UE) n° 1305/2013 correspondant à chaque type particulier d'engagement, utilisés comme référence pour les calculs justifiant les coûts supplémentaires et les pertes de revenus résultant de l'engagement pris et le niveau des coûts des transactions; le cas échéant, cette méthode tient compte des aides accordées au titre du règlement (UE) n° 1307/2013, et notamment des paiements en faveur des pratiques agricoles bénéfiques pour le climat et l'environnement, afin d'exclure un double financement; le cas échéant, la méthode de conversion utilisée pour d'autres unités conformément à l'article 9 dudit règlement

### **Pratiques de références :**

L'entretien minimal de toute surface en herbe consiste à réaliser chaque année au moins une fauche ou un pâturage. Dans le cas où cet entretien est réalisé par pâturage, le chargement est souvent trop élevé entraînant une dégradation de la flore.

### **Prise en compte du verdissement :**

Justification de la prise en compte des pratiques du verdissement afin d'éviter tout double paiement :

- Maintien des prairies permanentes existantes : cette exigence a une interaction avec cette opération. Afin d'éviter tout double financement, l'obligation de maintien des surfaces en herbe doit être respectée à l'échelle de la parcelle engagée, ce qui est plus contraignant que le verdissement qui s'applique à l'échelle régionale. Par ailleurs cette obligation n'est pas rémunérée.
- Présence de 5 % de SIE sur les terres arables : cette exigence n'a pas d'interaction avec cette opération.
- Diversification des cultures : cette exigence n'a pas d'interaction avec cette opération.

### **Méthode de calcul du montant :**

Le montant de l'aide est calculé sur la base du temps supplémentaire nécessaire à l'ajustement de la pression de pâturage sur chaque parcelle engagée pour respecter le chargement maximum et/ou minimum. En effet, la limitation du chargement a des conséquences en termes de gestion du troupeau, imposant d'organiser différemment le pâturage à l'échelle de l'exploitation, augmentant les temps d'allotement et de transport. Pour de la gestion de taux de chargement instantané, la gestion est encore plus fine et les contraintes sont encore plus fortes, ce qui nécessite un temps d'intervention plus élevé.

Le montant de l'opération est donc défini à l'échelle du territoire selon les variables **p13** et **p15** définies dans le tableau de présentation des variables ci-après.

La formule de calcul du montant de l'opération est la suivante :  $56,58 \times p15 / 5 + 18,86 \times p13 / 5$

## Sources des données : experts nationaux

### Remarque en cas de cumul entre opérations :

- Le cumul entre les opérations **HERBE\_04** et **HERBE\_08** est autorisé si et seulement si le pâturage est autorisé dans l'opération **HERBE\_08**.
- En cas de cumul entre les opérations **HERBE\_04** et **MILIEU01** sur la même parcelle, pour éviter tout double paiement d'une même surface, il convient de soustraire la surface payée par l'opération **HERBE\_04** à la surface payée par l'opération **MILIEU01**.

Par exemple, sur une parcelle de 2,5 ha engagée en MAEC combinant ces deux opérations et **MILIEU01** ayant un coefficient **e 6** fixé à 10 %, il convient de soustraire 0,25 ha au paiement correspondant à **HERBE\_04**. L'engagement dans l'opération **HERBE\_04** pour cette parcelle sera payé à hauteur de 2,25 hectare sur les 2,5 hectares réellement engagés de la parcelle, les 0,25 ha restant étant rémunérés via l'opération **MILIEU01**.

Surface engagée = 2,5 ha

Montant payé = 2,25 ha x montant **HERBE\_04** + 0,25 ha x montant **MILIEU01**

Éléments techniques	Méthode de calcul des surcoûts et majorés à payer	Formule de calcul	Adaptation locale du montant annuel par hectare
Respect du chargement maximal moyen annuel à la parcelle, sur chacune des parcelles engagées	Surcoût : temps de surveillance et déplacement	2 heures x 18,86 €/heure de main d'œuvre x nombre d'années sur lesquelles la limitation du chargement moyen annuel est requise (p15)	37,72 € x p15 / 5
Le cas échéant, respect du chargement maximal moyen à la parcelle, sur chacune des parcelles engagées	Surcoût : temps supplémentaire d'alourdissement, de déplacement des animaux, temps nécessaires pour les clôtures supplémentaires	1 heure x 18,86 €/heure de main d'œuvre x nombre d'années sur lesquelles la limitation du chargement instantané est requise (p13)	18,86 € x p13 / 5
Le cas échéant, respect du chargement instantané minimal moyen annuel à la parcelle, sur la période déterminée, sur chacune des parcelles engagées	Non rémunéré		
Le cas échéant, en cas de fauche, respect de la période d'interdiction de fauche défrée pour le territoire en cas d'impossibilité de mise en pâturage d'une parcelle	Non rémunéré		
Non remboursement des surfaces engagées	Non rémunéré		
Interdiction d'utilisation de produits phytosanitaires sur les surfaces engagées, sauf traitements localisés	Non rémunéré		
Enregistrement des interventions	Surcoût : temps d'enregistrement	1 heure/ha x 18,86 €/heure de main d'œuvre x nombre d'années sur lesquelles la limitation du chargement moyen annuel est requise (p15)	18,86 € x p15 / 5
Montant total annuel (inférieur ou égal au montant plafond de 75,44 €/ha/an)			50,58 x p15 / 5 + 18,86 x p13 / 5

Tableau : méthode de calcul du montant

variable	source	minimum	maximum
p13	Diagnostic de territoire	0	5 dans le cas général 4 en cas de cumul avec l'opération OUVERT01
p15	Diagnostic de territoire		5 dans le cas général 4 en cas de cumul avec l'opération OUVERT01

Tableau : variables utilisées pour le calcul du montant



#### 5.2.4.3.19. HERBE\_06 - Retard de fauche sur prairies et habitats remarquables (Code: M10.0024)

Sous-mesure:

- 10.1 – Paiements au titre d'engagements agroenvironnementaux et climatiques

##### 5.2.4.3.19.1. Description du type d'opération

**L'objectif de cette opération** est de permettre aux espèces végétales et animales inféodées aux surfaces en herbe entretenues par la fauche, d'accomplir leurs cycles reproductifs (fructification des plantes, nidification pour les oiseaux) dans un objectif de maintien de la biodiversité. Selon l'espèce visée, il est indispensable de définir la période durant laquelle toute intervention mécanique est interdite afin d'atteindre l'objectif.

La conservation de zones non fauchées ou fauchées avec un retard de 15 à 30 jours est très intéressante, spécialement en bordure des parcelles et des éléments fixes pour la fauche centrifuge. Cela pourra être pris en compte dans le cadre du diagnostic d'exploitation pour définir les localisations pertinentes des parcelles ou parties de parcelles éligibles et la période d'interdiction d'intervention mécanique.

Cette opération contribue principalement aux domaines prioritaires 4A et 5E fixés par l'Union européenne pour le développement rural.

##### **Les engagements de l'opération souscrits par le bénéficiaire :**

- Respecter la période d'interdiction de fauche :

Sur la base du diagnostic de territoire est définie la période pendant laquelle la fauche est interdite de manière à être compatible avec le respect de la faune et la flore. Cette période elle sera comprise entre le 1er mars et le 31 août, et de préférence entre le 1er mai et le 31 juillet. Pour fixer cette date, l'opérateur de territoire peut se baser sur des critères phénologiques (épiaison d'une espèce, émancipation des oiseaux, etc.) en lien avec l'autorité environnementale. Cette période sera précisée dans un document de mise en œuvre de l'opération.

- Respecter la localisation pertinente des zones de retard de fauche :

Sur la base du diagnostic d'exploitation, l'agriculteur devra respecter la localisation pertinente des zones de retard de fauche des parcelles ou des bandes herbacées engagées (y compris bandes fauchées tardivement au sein de prairies).

Dans certains cas particuliers, justifiés au regard du diagnostic de territoire, il peut être nécessaire de déplacer la localisation du retard de fauche au cours des 5 ans sur les parcelles où les espèces à protéger (en particulier l'avifaune nichant chaque année). Les parcelles engagées font l'objet d'un suivi par l'opérateur de la MAEC. C'est le rôle de l'opérateur d'informer les agriculteurs de la présence/ absence des nichées. Il pourra alors être défini, sur le territoire, le nombre de déplacements du retard de fauche autorisés au cours des 5 ans, en fonction des espèces visées afin d'ajuster la zone en retard de fauche est la présence des espèces cibles. Dans ce cas, la surface totale sur laquelle un retard de fauche sera respecté au moins une année cours des 5 ans, devra être engagée. Ainsi, il devra être défini, pour le territoire, le coefficient d'étalement « e5 », correspondant à la part minimale de la surface engagée sur laquelle un retard de fauche doit être respecté chaque année (50 % en règle générale, pour permettre au moins

1 mouvement au cours des 5 ans).

- Interdiction du pâturage par déprimage, seul le pâturage des regains est autorisé. Selon les enjeux locaux, l'opérateur peut préciser dans le document de mise en œuvre de l'opération, la date à partir de laquelle le pâturage des regains est autorisé et le niveau maximum de chargement moyen annuel.

*Rq : Le déprimage s'entend comme étant le pâturage des parcelles avant la montée en fleur des Poacées.*

- Interdiction du retournement des surfaces engagées ;

L'altération importante des surfaces en herbe engagées, notamment par le labour ou à l'occasion de travaux lourds (pose de drain, nivellement, etc.), est interdite. Seul un renouvellement par travail superficiel du sol au cours des 5 ans est autorisé.

- Interdiction d'utilisation de produits phytosanitaires sur les surfaces engagées :

Absence de produits phytosanitaires sauf désherbage chimique par traitement localisé visant à lutter contre les chardons, les rumex et les plantes envahissantes conformément à l'arrêté préfectoral de lutte contre les plantes envahissantes et à l'arrêté du 12 septembre 2006 relatif à la mise sur le marché et à l'utilisation des produits visés à l'article L.253-1 du code rural.

- Enregistrement des interventions sur chacun des éléments engagés.

Un modèle régional de cahier d'enregistrement sera fourni aux exploitants ou, a minima, le contenu exigé. Ces informations seront précisées dans un document de mise en œuvre de l'opération. Ce cahier d'enregistrement des pratiques servira de base documentaire pour les contrôles sur place.

A minima, l'enregistrement devra porter, pour chacune des parcelles engagées, sur les points suivants :


- Identification de l'élément engagé (n° de l'îlot, parcelle ou partie de parcelle ou groupe de parcelles, telle que localisé sur le registre parcellaire graphique (RPG) de la déclaration de surfaces) ;
- Fauche ou broyage : date(s), matériel utilisé, modalités (notamment si fauche centrifuge) ;
- Pâturage : dates d'entrées et de sorties par parcelle, nombre d'animaux.

Il pourra être défini, pour un territoire, des recommandations techniques (barre d'effarouchement, barre de coupe de moins de 3 mètres de large, fauche centrifuge, vitesse de fauche, etc.). Ces informations seront précisées dans un document de mise en œuvre de l'opération.

#### 5.2.4.3.19.2. Type de soutien

L'engagement est pluriannuel et a une durée de 5 ans.

L'aide est payée en euros par hectare et par an.



#### 5.2.4.3.19.3. Liens vers d'autres actes législatifs

Les éléments de la ligne de base spécifiques à l'opération sont définis en conformité avec les exigences établies en vertu du Titre VI du règlement (EU) n°1306/2013, des critères pertinents et des activités minimales établies en application de l'article 4, paragraphe 1, point c), sous ii) et iii) du règlement (UE) n°1307/2013, ainsi que tout autre exigence pertinente établie par la réglementation nationale.

Ces éléments sont détaillés au paragraphe « Information spécifique à l'opération – Description de la ligne de base » de la présente fiche-opération.

Afin d'exclure tout double paiement, les pratiques visées à l'article 43 du règlement (UE) n°1307/2013, sont prises en compte dans le calcul des surcoûts et manques à gagner. La méthode de prise en compte est détaillée au paragraphe « Information spécifique à l'opération – Méthode de calcul du montant » de la présente fiche-opération.

#### 5.2.4.3.19.4. Bénéficiaires

Personne physique ou morale exerçant une activité agricole, ainsi que les personnes morales de droit public qui mettent des terres agricoles à disposition d'exploitants.

#### 5.2.4.3.19.5. Coûts admissibles

Les coûts éligibles sont les surcoûts et les pertes de revenus générés par les engagements.

Les engagements, souscrits par le bénéficiaire, éligibles à la présente opération sont décrits, avec la justification du type de coût qu'ils génèrent au paragraphe « Information spécifique à l'opération – Méthode de calcul du montant ». Ce paragraphe détaille également les engagements ne faisant pas l'objet

d'une rémunération par choix de l'État membre.

#### 5.2.4.3.19.6. Conditions d'admissibilité

##### **Éligibilité des surfaces :**

Chaque territoire définit, sur la base du diagnostic de territoire, les surfaces en herbe et habitats remarquables éligibles. Il s'agira de surfaces utilisées essentiellement par la fauche.

#### 5.2.4.3.19.7. Principes applicables à l'établissement des critères de sélection

Des critères de sélection à la présente opération peuvent être définis au niveau régional ou local.

#### 5.2.4.3.19.8. Montants et taux d'aide (applicables)

Le taux d'aide publique est de 100 %.

Dans tous les cas, l'opération est plafonnée à 223 €/ha/an.

#### 5.2.4.3.19.9. Caractère vérifiable et contrôlable des mesures et/ou types d'opérations

##### *5.2.4.3.19.9.1. Risque(s) liés à la mise en œuvre des mesures*

Cette information est renseignée à l'échelle de la mesure dans la section appropriée du présent cadre national.

##### *5.2.4.3.19.9.2. Mesures d'atténuation*

Cette information est renseignée à l'échelle de la mesure dans la section appropriée du présent cadre national.

### 5.2.4.3.19.9.3. Évaluation globale de la mesure

Cette information est renseignée à l'échelle de la mesure dans la section appropriée du présent cadre national.

### 5.2.4.3.19.10. Informations spécifiques sur l'opération

Détermination et définition des éléments du niveau de référence applicable, qui doivent inclure les normes obligatoires établies en application du titre VI, chapitre I, du règlement (UE) n° 1306/2013 du Parlement européen et du Conseil, les critères pertinents et les activités minimales établies en application de l'article 4, paragraphe 1, point c) ii) et c) iii), du règlement (UE) n° 1307/2013 du Parlement européen et du Conseil, les exigences minimales applicables à l'utilisation des engrais et des produits phytosanitaires ainsi que les autres exigences obligatoires pertinentes établies par le droit national

Les éléments de la ligne de base sont décrits dans le tableau ci-dessous.

Par ailleurs, si les pratiques rémunérées au titre de la présente opération sont rendues obligatoires sur des zones au titre de la protection de la biodiversité (notamment des zones classées au titre des réserves naturelles des arrêtés de protection de biotopes), celle-ci ne peut être ouverte sur les zones concernées.

Engagement concerné	Niveau d'exigence de la ligne de base		Niveau d'exigence de l'engagement
	Conditionnalité	Prog. actions nitrates	
Maintien des prairies et pâturages permanents	A l'échelle de l'exploitation	Encadrement pouvant aller jusqu'à une interdiction de retournement de certaines parcelles	A l'échelle de la parcelle strictement localisé, pour l'ensemble des prairies et pâturages permanents engagées et par ailleurs non rémunéré

Tableau : description des éléments de la ligne de base

Les exigences minimales relatives à l'utilisation d'engrais doivent comprendre, entre autres, le respect des codes de bonnes pratiques introduits au titre de la directive 91/676/CEE pour les exploitations situées en dehors des zones vulnérables aux nitrates, et des exigences concernant la pollution au phosphore; les exigences minimales relatives à l'utilisation de produits phytosanitaires doivent comprendre, entre autres, les principes généraux de la lutte intégrée contre les ennemis des cultures introduits par la directive 2009/128/CE du Parlement européen et du Conseil, l'obligation de détenir une autorisation d'utiliser les produits, de satisfaire aux conditions de formation, d'assurer un stockage sûr et de contrôler les équipements destinés à l'épandage ainsi que les règles relatives à l'utilisation de pesticides à proximité d'étendues d'eau et d'autres sites sensibles, telles qu'établies par le droit national

Pour cette opération, aucune exigence ou norme définie par la réglementation n'est pertinente.

Liste des races locales qui sont menacées d'être perdues pour l'agriculture et des ressources génétiques végétales qui sont menacées d'érosion génétique

Cette opération ne concerne pas la préservation des ressources génétiques.

Description de la méthode et des hypothèses et paramètres agronomiques y compris la description des exigences minimales visées à l'article 29, paragraphe 2, du règlement (UE) n° 1305/2013 correspondant à chaque type particulier d'engagement, utilisés comme référence pour les calculs justifiant les coûts supplémentaires et les pertes de revenus résultant de l'engagement pris et le niveau des coûts des transactions; le cas échéant, cette méthode tient compte des aides accordées au titre du règlement (UE) n° 1307/2013, et notamment des paiements en faveur des pratiques agricoles bénéfiques pour le climat et l'environnement, afin d'exclure un double financement; le cas échéant, la méthode de conversion utilisée pour d'autres unités conformément à l'article 9 dudit règlement

#### **Pratiques de références :**

La pratique de référence consiste en une fauche complète dès maturité des foins, sans prise en compte des cycles de reproductions de la faune et de la flore.

#### **Prise en compte du verdissement :**

Justification de la prise en compte des pratiques du verdissement afin d'éviter tout double paiement :

- Maintien des prairies permanentes existantes : cette exigence a une interaction avec cette opération. Afin d'éviter tout double financement, l'obligation de maintien des surfaces en herbe doit être respectée à l'échelle de la parcelle engagée, ce qui est plus contraignant que le verdissement qui s'applique à l'échelle régionale. Par ailleurs cette obligation n'est pas rémunérée.
- Présence de 5 % de SIE sur les terres arables : cette exigence n'a pas d'interaction avec cette opération.
- Diversification des cultures : cette exigence n'a pas d'interaction avec cette opération.

#### **Méthode de calcul du montant :**

Le montant de l'aide est calculé sur la base d'une perte de rendement due à une fauche tardive et sur le surcoût lié au temps d'enregistrement des pratiques. La méthode de calcul est détaillée dans le tableau ci-dessous.

Le montant de l'opération est donc défini à l'échelle du territoire selon les variables **j2** et **e5**, définies dans le tableau de présentation des variables, ci-après.

La formule de calcul du montant de l'opération est la suivante :  $j2 \times 5,10 \times e5 + 18,86$

## Sources des données :

Production moyenne d'une prairie : barème des calamités agricole : 6 tonnes de matière sèche /ha ; perte de rendement par jour de retard d'utilisation : INRA d'Avignon, modèle STICS (simulateur multidisciplinaire pour les cultures standards), 20 % de perte pour 30 jours de retard soit 40 kg de matière sèche/ha/jour de retard à 0,85 unités fourragères/kg de matière sèche ; prix du fourrage : 0,15 €/unité fourragère. Enregistrements : experts.

## Remarque en cas de cumul entre opérations :

- En cas de cumul entre les opérations **HERBE\_06** et **LINEA\_08** sur la même parcelle, pour éviter tout double paiement d'une même surface, il convient de soustraire la surface payée par l'opération LINEA\_08 (1mL = 7,5 m<sup>2</sup>) à la surface payée par l'opération HERBE\_06.

Par exemple, à une parcelle de 1,35 ha ayant 200 mL de bande refuge, il convient de soustraire 0,15 ha au montant correspondant à HERBE\_06 : l'engagement dans l'opération HERBE\_06 pour cette parcelle sera payé à hauteur de 1,2 hectare sur les 1,35 hectare réellement engagé de la parcelle ; les 200 mL (0,15 ha) restant étant rémunérés via l'opération LINEA\_08.

Surface engagée = 1,35 ha

Montant payé = 1,2 ha x montant HERBE\_06 + 0,15 ha x montant LINEA\_08

- En cas de cumul entre les opérations **HERBE\_06** et **MILIEU\_01** sur la même parcelle, pour éviter tout double paiement d'une même surface, il convient de soustraire la surface payée par l'opération MILIEU\_01 à la surface payée par l'opération HERBE\_06.

Par exemple, sur une parcelle de 2,5 ha engagée en MAEC combinant ces deux opérations et MILIEU\_01 ayant un coefficient e 6 fixé à 10 %, il convient de soustraire 0,25 ha au paiement correspondant à HERBE\_06. L'engagement dans l'opération HERBE\_06 pour cette parcelle sera payé à hauteur de 2,25 hectare sur les 2,5 hectares réellement engagés de la parcelle, les 0,25 ha restant étant rémunérés via l'opération MILIEU\_01.

Surface engagée = 2,5 ha

Montant payé = 2,25 ha x montant HERBE\_06 + 2,5 ha x montant MILIEU\_01

- En cas de cumul entre les opérations **HERBE\_06** et **HERBE\_13** sur la même parcelle, pour éviter tout double paiement d'une même surface, il convient de prendre en compte les 10 jours de retard de fauche intégrés dans HERBE\_13, pour le calcul du nombre de jours pris en compte pour la rémunération de l'opération HERBE\_06.

Par exemple, si le diagnostic de territoire prévoit un retard de fauche de 30 jours par rapport à la

date de fauche habituelle du 10 juin, la variable **j 2** d'HERBE\_06 servant au calcul de la rémunération associée sera égale à 20 jours seulement (30-10) mais la date à partir de laquelle la fauche est autorisée sur le territoire reste bien le 10 juillet (10 juin + 30 jours).

Éléments techniques	Méthode de calcul des surcoûts et marges à gagner	Formule de calcul	Adaptation locale du montant annuel par hectare
Respect de la période d'interdiction de fauche	Manque à gagner : diminution de rendement	nombre de jours de retard de fauche par rapport à la date de fauche habituelle du territoire (j2) x 5,10 €/ha / jour de retard d'intervention x coefficient d'étalement (e5)	$j2 \times 5,10 \times e5$
Respect de la localisation permanente des zones de retard de fauche			
Interdiction du pâturage par déprimage. Si pâturage des regains : respect de la date initiale et du chargement	Non rémunéré		
Interdiction du retournement des surfaces engagées	Non rémunéré		
Interdiction d'utilisation des produits phytosanitaires, sauf traitements localisés	Non rémunéré		
Enregistrement des interventions	Surcoût temps d'enregistrement	1 heure/ha x 18,86 €/heure de main d'œuvre	18,86 €
Montant total annuel (inférieur ou égal au montant plafond de 223 €/ha/an)			$j2 \times 5,10 \times e5 + 18,86$

Tableau : méthode de calcul du montant

Variables	Source	Valeur minimale	Valeur maximale
<b>j2</b> Nombre de jours entre la date de fauche à partir de laquelle la fauche est habituellement réalisée sur le territoire et la date de fin d'interdiction de fauche	Données scientifiques locales - expertise locale	10 jours	40 jours
<b>e5</b> Coefficient d'étalement de la surface engagée = part minimale de la surface totale engagée sur laquelle un retard de fauche doit être respecté chaque année	Diagnostic de territoire, selon les besoins des espèces à protéger	20 %	100 %

Tableau : variables utilisées pour le calcul du montant



#### 5.2.4.3.20. HERBE\_07 - Maintien de la richesse floristique d'une prairie permanente (Code: M10.0025)

Sous-mesure:

- 10.1 – Paiements au titre d'engagements agroenvironnementaux et climatiques

##### 5.2.4.3.20.1. Description du type d'opération

**L'objectif de cette opération** à obligation de résultat est le maintien des prairies permanentes riches en espèces floristiques qui sont à la fois des habitats naturels et des habitats d'espèces produisant un fourrage de qualité et souple d'utilisation.

La préservation de leur biodiversité passe par le non-retournement des surfaces, une fréquence d'utilisation faible (1 à 2 fauches annuelles et 2 à 3 passages du troupeau), une première utilisation plutôt tardive et une fertilisation limitée.

Les modes d'exploitations peuvent varier d'une région à l'autre ou d'une année à l'autre. Cette opération permet aux exploitants d'adapter leurs pratiques à ces spécificités locales et aux variations annuelles tout en garantissant le maintien de la richesse biologique. Il s'agit ainsi de fixer un objectif de résultats en termes de diversité floristique obtenue.

Cette opération ne peut être mobilisée que sur les territoires sur lesquels il existe une menace de banalisation des couverts prairiaux et où la reconquête de la biodiversité ou son maintien nécessite un effort particulier.

Elle nécessite par ailleurs une implication et une compétence technique particulièrement fortes de l'opérateur. Cette opération vise ainsi plus spécifiquement des territoires de projets agroenvironnementaux et climatiques portés par des parcs naturels régionaux, parcs nationaux ou conservatoires régionaux d'espaces naturels ou dont l'opérateur s'adjoint l'aide de telles structures pour l'animation du projet.

Cette opération contribue notamment aux domaines prioritaires 4A et 5E fixés par l'Union européenne pour le développement rural.

##### **Les engagements de l'opération souscrits par le bénéficiaire :**

- Présence d'au moins 4 plantes indicatrices de l'équilibre agro-écologique des prairies permanentes ;

Les 20 catégories de plantes indicatrices locales (espèces ou genres) sont sélectionnées par l'opérateur au sein de la liste nationale de 35 catégories de plantes indicatrices annexée au présent document de cadrage.

La liste locale doit comporter au maximum 2 catégories très communes, au maximum 4 catégories communes et au minimum 14 catégories peu communes en fonction des habitats cibles. Cette liste réduite sera établie par la structure porteuse du projet agro-environnemental et climatique sur le territoire concerné. Un guide d'identification de ces plantes et un référentiel photographique (avec et sans fleur pour chaque espèce indicatrice) sera fourni aux exploitants et sera utilisé par les contrôleurs pour vérifier la présence d'au moins 4 plantes indicatrices sur chaque tiers des parcelles engagées. Cette liste locale

sera précisée dans un document de mise en œuvre de l'opération.

- Interdiction du retournement des surfaces engagées ;

- Interdiction d'utilisation de produits phytosanitaires sur les surfaces engagées :

Absence de produits phytosanitaires sauf désherbage chimique par traitement localisé visant à lutter contre les chardons, les rumex et les plantes envahissantes conformément à l'arrêté préfectoral de lutte contre les plantes envahissantes et à l'arrêté du 12 septembre 2006 relatif à la mise sur le marché et à l'utilisation des produits visés à l'article L.253-1 du code rural.

- Le cas échéant, absence d'apports magnésiens et de chaux, si cette interdiction est retenue à l'échelle du territoire. Cette information sera précisée dans un document de mise en œuvre de l'opération.

- Enregistrement des interventions sur chacun des éléments engagés.

Le cahier d'enregistrement des pratiques sert de base de réflexion à l'agriculteur pour améliorer ses pratiques au regard des résultats obtenus. Le contenu de ce cahier sera précisé dans un document de mise en œuvre de l'opération.

A minima, l'enregistrement devra porter, pour chacune des parcelles engagées, sur les points suivants :

- Identification de l'élément engagé (n° de l'îlot, parcelle ou partie de parcelle ou groupe de parcelles, telle que localisé sur le registre parcellaire graphique (RPG) de la déclaration de surfaces) ;
- Fauche ou broyage : date(s), matériel utilisé, modalités (notamment si fauche centrifuge) ;
- Pâturage : dates d'entrées et de sorties par parcelle, nombre d'animaux et d'UGB correspondantes ;
- Fertilisation des surfaces.

#### 5.2.4.3.20.2. Type de soutien

L'engagement est pluriannuel et a une durée de 5 ans.

L'aide est payée en euros par hectare et par an.

#### 5.2.4.3.20.3. Liens vers d'autres actes législatifs

Les éléments de la ligne de base spécifiques à l'opération sont définis en conformité avec les exigences établies en vertu du Titre VI du règlement (EU) n°1306/2013, des critères pertinents et des activités minimales établies en application de l'article 4, paragraphe 1, point c), sous ii) et iii) du règlement (UE) n°1307/2013, ainsi que tout autre exigence pertinente établie par la réglementation nationale.

Ces éléments sont détaillés au paragraphe « Information spécifique à l'opération – Description de la ligne de base » de la présente fiche-opération.

Afin d'exclure tout double paiement, les pratiques visées à l'article 43 du règlement (UE) n°1307/2013, sont prises en compte dans le calcul des surcoûts et manques à gagner. La méthode de prise en compte est détaillée au paragraphe « Information spécifique à l'opération – Méthode de calcul du montant » de la présente fiche-opération.

#### 5.2.4.3.20.4. Bénéficiaires

Personne physique ou morale exerçant une activité agricole, ainsi que les personnes morales de droit public qui mettent des terres agricoles à disposition d'exploitants.

#### 5.2.4.3.20.5. Coûts admissibles

Les coûts éligibles sont les surcoûts et les coûts de transaction générés par les engagements.

Les engagements, souscrits par le bénéficiaire, éligibles à la présente opération sont décrits, avec la justification du type de coût qu'ils génèrent au paragraphe « Information spécifique à l'opération – Méthode de calcul du montant ». Ce paragraphe détaille également les engagements ne faisant pas l'objet d'une rémunération par choix de l'État membre.

#### 5.2.4.3.20.6. Conditions d'admissibilité

##### **Éligibilité des surfaces :**

Chaque territoire définit, sur la base du diagnostic de territoire, les surfaces en prairies permanentes éligibles (habitats, habitats d'espèces d'intérêt communautaire) en privilégiant les secteurs où les menaces de banalisation des prairies sont les plus fortes.

#### 5.2.4.3.20.7. Principes applicables à l'établissement des critères de sélection

Des critères de sélection à la présente opération peuvent être définis au niveau régional ou local.

#### 5.2.4.3.20.8. Montants et taux d'aide (applicables)

Le taux d'aide publique est de 100%.

Le montant de l'opération est donc égal à 66,01 €/ha/an.

#### 5.2.4.3.20.9. Caractère vérifiable et contrôlable des mesures et/ou types d'opérations

##### 5.2.4.3.20.9.1. *Risque(s) liés à la mise en œuvre des mesures*

Cette information est renseignée à l'échelle de la mesure dans la section appropriée du présent cadre national.

##### 5.2.4.3.20.9.2. *Mesures d'atténuation*

Cette information est renseignée à l'échelle de la mesure dans la section appropriée du présent cadre national.

##### 5.2.4.3.20.9.3. *Évaluation globale de la mesure*

Cette information est renseignée à l'échelle de la mesure dans la section appropriée du présent cadre national.

#### 5.2.4.3.20.10. Informations spécifiques sur l'opération

Détermination et définition des éléments du niveau de référence applicable, qui doivent inclure les normes obligatoires établies en application du titre VI, chapitre I, du règlement (UE) n° 1306/2013 du Parlement européen et du Conseil, les critères pertinents et les activités minimales établies en application de l'article 4, paragraphe 1, point c) ii) et c) iii), du règlement (UE) n° 1307/2013 du Parlement européen et du Conseil, les exigences minimales applicables à l'utilisation des engrais et des produits phytosanitaires ainsi que les autres exigences obligatoires pertinentes établies par le droit national

Les éléments de la ligne de base sont décrits dans le tableau ci-dessous.

Par ailleurs, si les pratiques rémunérées au titre de la présente opération sont rendues obligatoires sur des

zones au titre de la protection de la biodiversité (notamment des zones classées au titre des réserves naturelles des arrêtés de protection de biotopes), celle-ci ne peut être ouverte sur les zones concernées.

Engagement concerné	Niveau d'exigence de la ligne de base		Niveau d'exigence de l'engagement
	Conditionnalité	Prog. actions nitrates	
Maintien des prairies et pâturages permanents	A l'échelle de l'exploitation	Encadrement pouvant aller jusqu'à une interdiction de retournement de certaines parcelles	A l'échelle de la parcelle strictement localisé, pour l'ensemble des prairies et pâturages permanents engagés et par ailleurs non rémunéré

Tableau : description des éléments de la ligne de base

Les exigences minimales relatives à l'utilisation d'engrais doivent comprendre, entre autres, le respect des codes de bonnes pratiques introduits au titre de la directive 91/676/CEE pour les exploitations situées en dehors des zones vulnérables aux nitrates, et des exigences concernant la pollution au phosphore; les exigences minimales relatives à l'utilisation de produits phytosanitaires doivent comprendre, entre autres, les principes généraux de la lutte intégrée contre les ennemis des cultures introduits par la directive 2009/128/CE du Parlement européen et du Conseil, l'obligation de détenir une autorisation d'utiliser les produits, de satisfaire aux conditions de formation, d'assurer un stockage sûr et de contrôler les équipements destinés à l'épandage ainsi que les règles relatives à l'utilisation de pesticides à proximité d'étendues d'eau et d'autres sites sensibles, telles qu'établies par le droit national

Pour cette opération, aucune exigence ou norme définie par la réglementation n'est pertinente.

Liste des races locales qui sont menacées d'être perdues pour l'agriculture et des ressources génétiques végétales qui sont menacées d'érosion génétique

Cette opération ne concerne pas la préservation des ressources génétiques.

Description de la méthode et des hypothèses et paramètres agronomiques y compris la description des exigences minimales visées à l'article 29, paragraphe 2, du règlement (UE) n° 1305/2013 correspondant à chaque type particulier d'engagement, utilisés comme référence pour les calculs justifiant les coûts supplémentaires et les pertes de revenus résultant de l'engagement pris et le niveau des coûts des transactions; le cas échéant, cette méthode tient compte des aides accordées au titre du règlement (UE) n° 1307/2013, et notamment des paiements en faveur des pratiques agricoles bénéfiques pour le climat et l'environnement, afin d'exclure un double financement; le cas échéant, la méthode de conversion utilisée pour d'autres unités conformément à l'article 9 dudit règlement

### **Pratiques de références :**

La pratique de référence consiste en une utilisation précoce et intensive des parcelles, sans prise en compte des cycles de reproductions de la faune et de la flore.

### **Prise en compte du verdissement :**

Justification de la prise en compte des pratiques du verdissement afin d'éviter tout double paiement :

- Maintien des prairies permanentes existantes : cette exigence a une interaction avec cette opération. Afin d'éviter tout double financement, l'obligation de maintien des surfaces en herbe doit être respectée à l'échelle de la parcelle engagée, ce qui est plus contraignant que le verdissement qui s'applique à l'échelle régionale. Par ailleurs cette obligation n'est pas rémunérée.
- Présence de 5 % de SIE sur les terres arables : cette exigence n'a pas d'interaction avec cette opération.
- Diversification des cultures : cette exigence n'a pas d'interaction avec cette opération.

### Méthode de calcul du montant :

La préservation des espèces indicatrices de la biodiversité sur les prairies engagées suppose une limitation de la fertilisation, voire sa suppression ; une moindre utilisation de la parcelle ; une utilisation tardive ; un non retournement des surfaces engagées et l'absence de traitement phytosanitaire (sauf localisé). Le montant de l'aide est ainsi calculé par le temps passer pour ajuster les pratiques culturales entre la conduite intensive et la conduite extensive d'une prairie permettant l'expression d'une flore diversifiée. le détail de la méthode de calcul est présenté dans la tableau ci-dessous.

Source des données : experts nationaux.

### Remarque en cas de cumul entre opérations :

Le cumul entre les opérations SHP et HERBE\_07 n'est pas possible.

Éléments techniques	Méthode de calcul des surcoûts et manques à gagner	Formule de calcul	Montant plafond par hectare
Présence d'au moins 4 plantes indicatrices de l'équilibre agro-écologique des prairies permanentes parmi une liste de 20 catégories de plantes indicatrices précisées au niveau du territoire	Surcoût : temps d'observation, de raisonnement et d'ajustement des pratiques pour attendre le résultat	2 heures / ha x 18,86 € / heure de main d'œuvre	37,72 €
	Coût de transaction : temps d'appropriation de la mesure à engagement de résultat et d'appropriation de la liste de plantes (*montant plafonné à 20 %)	0,5 heure / ha x 18,86 € / heure de main d'œuvre	9,43 € *
Enregistrement des interventions	Surcoût : temps d'enregistrement	1 heure/ha x 18,86 €/heure de main d'œuvre	18,86 €
Non retournement des surfaces engagées	Non rémunéré		
Le cas échéant, absence d'apports magnésiens et de chaux, si cette interdiction est retenue	Non rémunéré		
Interdiction d'utilisation de produits phytosanitaires sur les surfaces engagées, sauf traitements localisés	Non rémunéré		
<b>Montant total annuel</b>			<b>66,01 €</b>

Tableau : méthode de calcul du montant

#### 5.2.4.3.21. HERBE\_08 - Entretien des prairies remarquables par fauche à pied (Code: M10.0026)

Sous-mesure:

- 10.1 – Paiements au titre d'engagements agroenvironnementaux et climatiques

##### 5.2.4.3.21.1. Description du type d'opération

**L'objectif de cette opération** est le maintien des pratiques de fauche à pied (fauche manuelle ou mécanique de type motofaucheuse à pied) sur les prairies permanentes remarquables. En effet, la pratique de la fauche permet de maintenir une grande diversité biologique, en particulier floristique, dans ce type de prairies. Ces prairies de fauche sont des habitats d'intérêt communautaire et des habitats d'espèces. Aujourd'hui, elles sont menacées par un abandon de la fauche qui entraîne une diminution très importante de la diversité biologique. En effet, si la fauche est abandonnée, ces prairies sont alors utilisées en pâturage. Le pâturage induit une perte en diversité pour deux raisons principales :

- le pâturage est beaucoup plus précoce que la fauche, si bien que les fleurs n'ont pas le temps d'accomplir leur cycle reproductif,
- les animaux, surtout les ovins, trient les végétaux qu'ils consomment en laissant les moins appétants, ce qui conduit à une banalisation des pelouses.

Aujourd'hui, la menace est réelle en zone de montagne, où se développent des systèmes de type « ranching » qui font pâturer les prairies du mois de mai au mois de novembre avant de descendre les troupeaux dans des régions au climat plus clément l'hiver. On voit aussi se développer des élevages qui achètent le fourrage pour l'hiver et qui n'en produisent plus sur l'exploitation et font donc pâturer toutes leurs terres.

Cette opération contribue principalement aux domaines prioritaires 4A et 5E fixés par l'Union européenne pour le développement rural.

##### **Les engagements de l'opération souscrits par le bénéficiaire :**

- Réaliser au moins une fauche à pied par an des prairies engagées ;

- Respecter la période déterminée pour la réalisation de la fauche ;

Au niveau du territoire est définie la période pendant laquelle doit avoir lieu la fauche dans le respect de la reproduction de la faune et de la flore. Cette période d'autorisation de fauche est inscrite dans un document de mise en œuvre de l'opération.

- Respecter l'interdiction de pâturage pendant la période déterminée ;

Le pâturage est interdit avant et pendant la période d'autorisation de fauche.

Il convient de définir, pour chaque territoire, si le pâturage d'automne est autorisé et, le cas échéant, préciser la période autorisée pour le pâturage (l'interdiction de pâturage peut porter sur l'année entière dans certains cas particuliers, justifiés dans le cadre du diagnostic de territoire). Cette période

d'autorisation du pâturage des regains est inscrite dans un document de mise en œuvre de l'opération.

- Interdiction du retournement des surfaces engagées ;

L'altération importante des prairies permanentes engagées, notamment par le labour ou à l'occasion de travaux lourds (pose de drain, nivellement, etc.), est interdite. Seul un renouvellement par travail superficiel du sol au cours des 5 ans est autorisé.

- Interdiction de produits phytosanitaires sur les surfaces engagées :

Absence de produits phytosanitaires sauf désherbage chimique par traitement localisé visant à lutter contre les chardons, les rumex et les plantes envahissantes conformément à l'arrêté préfectoral de lutte contre les plantes envahissantes et à l'arrêté du 12 septembre 2006 relatif à la mise sur le marché et à l'utilisation des produits visés à l'article L.253-1 du code rural.

- Enregistrement des interventions sur chacun des éléments engagés.

Le cahier d'enregistrement des pratiques servira de base documentaire pour les contrôles sur place. Le contenu de ce cahier sera précisé dans un document de mise en œuvre de l'opération.

A minima, l'enregistrement devra porter, pour chacune des parcelles engagées, sur les points suivants :

- Identification de l'élément engagé (n° de l'îlot, parcelle ou partie de parcelle ou groupe de parcelles, telle que localisé sur le registre parcellaire graphique (RPG) de la déclaration de surfaces) ;
- Fauche ou broyage : date(s), matériel utilisé, modalités (notamment si fauche centrifuge) ;
- Pâturage : dates d'entrées et de sorties par parcelle, nombre d'animaux.

#### 5.2.4.3.21.2. Type de soutien

L'engagement est pluriannuel et a une durée de 5 ans.

L'aide est payée en euros par hectare et par an.

#### 5.2.4.3.21.3. Liens vers d'autres actes législatifs

Les éléments de la ligne de base spécifiques à l'opération sont définis en conformité avec les exigences établies en vertu du Titre VI du règlement (UE) n°1306/2013, des critères pertinents et des activités minimales établies en application de l'article 4, paragraphe 1, point c), sous ii) et iii) du règlement (UE) n°1307/2013, ainsi que tout autre exigence pertinente établie par la réglementation nationale.

Ces éléments sont détaillés au paragraphe « Information spécifique à l'opération – Description de la ligne de base » de la présente fiche-opération.



Afin d'exclure tout double paiement, les pratiques visées à l'article 43 du règlement (UE) n°1307/2013, sont prises en compte dans le calcul des surcoûts et manques à gagner. La méthode de prise en compte est détaillée au paragraphe « Information spécifique à l'opération – Méthode de calcul du montant » de la présente fiche-opération.

#### 5.2.4.3.21.4. Bénéficiaires

Personne physique ou morale exerçant une activité agricole, ainsi que les personnes morales de droit public qui mettent des terres agricoles à disposition d'exploitants.

#### 5.2.4.3.21.5. Coûts admissibles

Les coûts éligibles sont les surcoûts générés par les engagements.

Les engagements, souscrits par le bénéficiaire, éligibles à la présente opération sont décrits, avec la justification du type de coût qu'ils génèrent au paragraphe « Information spécifique à l'opération – Méthode de calcul du montant ». Ce paragraphe détaille également les engagements ne faisant pas l'objet d'une rémunération par choix de l'État membre.

#### 5.2.4.3.21.6. Conditions d'admissibilité

##### **Éligibilité des surfaces :**

Chaque territoire précise au sein des prairies et pâturages permanents, les milieux remarquables à enjeux forts, non mécanisables et/ou sensibles au tassement, éligibles à cette opération. Ces surfaces éligibles seront précisées dans un document de mise en œuvre de l'opération.

#### 5.2.4.3.21.7. Principes applicables à l'établissement des critères de sélection

Des critères de sélection à la présente opération peuvent être définis au niveau régional ou local.

#### 5.2.4.3.21.8. Montants et taux d'aide (applicables)

Le taux d'aide publique est de 100 %.

Le montant de l'opération est donc égal à 150,88 €/ha/an



#### 5.2.4.3.21.9. Caractère vérifiable et contrôlable des mesures et/ou types d'opérations

##### 5.2.4.3.21.9.1. *Risque(s) liés à la mise en œuvre des mesures*

Cette information est renseignée à l'échelle de la mesure dans la section appropriée du présent cadre national.

##### 5.2.4.3.21.9.2. *Mesures d'atténuation*

Cette information est renseignée à l'échelle de la mesure dans la section appropriée du présent cadre national.

##### 5.2.4.3.21.9.3. *Évaluation globale de la mesure*

Cette information est renseignée à l'échelle de la mesure dans la section appropriée du présent cadre national.

#### 5.2.4.3.21.10. Informations spécifiques sur l'opération

Détermination et définition des éléments du niveau de référence applicable, qui doivent inclure les normes obligatoires établies en application du titre VI, chapitre I, du règlement (UE) n° 1306/2013 du Parlement européen et du Conseil, les critères pertinents et les activités minimales établies en application de l'article 4, paragraphe 1, point c) ii) et c) iii), du règlement (UE) n° 1307/2013 du Parlement européen et du Conseil, les exigences minimales applicables à l'utilisation des engrais et des produits phytosanitaires ainsi que les autres exigences obligatoires pertinentes établies par le droit national

Les éléments de la ligne de base sont décrits dans le tableau ci-dessous.

Par ailleurs, si les pratiques rémunérées au titre de la présente opération sont rendues obligatoires sur des zones au titre de la protection de la biodiversité (notamment des zones classées au titre des réserves naturelles des arrêtés de protection de biotopes), celle-ci ne peut être ouverte sur les zones concernées.

Engagement concerné	Niveau d'exigence de la ligne de base			Niveau d'exigence de l'engagement
	Conditionnalité	Prog. actions nitrates	Activité minimale sur les surfaces auto-entretenu	
Maintien des prairies et pâturages permanents	A l'échelle de l'exploitation	Encadrement pouvant aller jusqu'à une interdiction de retournement de certaines parcelles		A l'échelle de la parcelle strictement localisé, pour l'ensemble des prairies et pâturages permanents engagées et par ailleurs non rémunéré
Utilisation minimale des prairies engagées			Chargement minimum de 0,05 UGB / ha ou réalisation d'une fauche annuelle	Utilisation annuelle minimale par pâturage ou fauche et par ailleurs non rémunérée

Tableau : description des éléments de la ligne de base

Les exigences minimales relatives à l'utilisation d'engrais doivent comprendre, entre autres, le respect des codes de bonnes pratiques introduits au titre de la directive 91/676/CEE pour les exploitations situées en dehors des zones vulnérables aux nitrates, et des exigences concernant la pollution au phosphore; les exigences minimales relatives à l'utilisation de produits phytosanitaires doivent comprendre, entre autres, les principes généraux de la lutte intégrée contre les ennemis des cultures introduits par la directive 2009/128/CE du Parlement européen et du Conseil, l'obligation de détenir une autorisation d'utiliser les produits, de satisfaire aux conditions de formation, d'assurer un stockage sûr et de contrôler les équipements destinés à l'épandage ainsi que les règles relatives à l'utilisation de pesticides à proximité d'étendues d'eau et d'autres sites sensibles, telles qu'établies par le droit national

Pour cette opération, aucune exigence ou norme définie par la réglementation n'est pertinente.

Liste des races locales qui sont menacées d'être perdues pour l'agriculture et des ressources génétiques végétales qui sont menacées d'érosion génétique

Cette opération ne concerne pas la préservation des ressources génétiques.

Description de la méthode et des hypothèses et paramètres agronomiques y compris la description des exigences minimales visées à l'article 29, paragraphe 2, du règlement (UE) n° 1305/2013 correspondant à chaque type particulier d'engagement, utilisés comme référence pour les calculs justifiant les coûts supplémentaires et les pertes de revenus résultant de l'engagement pris et le niveau des coûts des transactions; le cas échéant, cette méthode tient compte des aides accordées au titre du règlement (UE) n° 1307/2013, et notamment des paiements en faveur des pratiques agricoles bénéfiques pour le climat et l'environnement, afin d'exclure un double financement; le cas échéant, la méthode de conversion utilisée pour d'autres unités conformément à l'article 9 dudit règlement

### Pratiques de références :

La pratique de référence correspond à une utilisation des parcelles uniquement par pâturage, dans le respect des règles d'entretien minimal des surfaces en herbe, avec une mise au pâturage très précoce (début du printemps) et le maintien des animaux jusqu'à l'automne (octobre).

### Prise en compte du verdissement :

Justification de la prise en compte des pratiques du verdissement afin d'éviter tout double paiement :

- Maintien des prairies permanentes existantes : cette exigence a une interaction avec cette opération. Afin d'éviter tout double financement, l'obligation de maintien des surfaces en herbe doit être respectée à l'échelle de la parcelle engagée, ce qui est plus contraignant que le verdissement qui s'applique à l'échelle régionale. Par ailleurs cette obligation n'est pas rémunérée.
- Présence de 5 % de SIE sur les terres arables : cette exigence n'a pas d'interaction avec cette opération.
- Diversification des cultures : cette exigence n'a pas d'interaction avec cette opération.

### **Méthode de calcul du montant :**

Le montant de l'aide est calculé sur la base du temps de travail supplémentaire demandé à l'exploitant pour faucher ces surfaces habituellement uniquement pâturées permettant l'expression d'une flore diversifiée, et sur le surcoût lié au temps d'enregistrement des pratiques. Le détail de la méthode de calcul est présenté dans le tableau ci-dessous.

**Source des données** : experts nationaux.

### **Remarque en cas de cumul entre opérations :**

- En cas de cumul entre les opérations **HERBE\_08** et **MILIEU\_01** sur la même parcelle, pour éviter tout double paiement d'une même surface, il convient de soustraire la surface payée par l'opération **MILIEU\_01** à la surface payée par l'opération **HERBE\_08**.

Par exemple, sur une parcelle de 2,5 ha engagée en MAEC combinant ces deux opérations et **MILIEU\_01** ayant un coefficient **e 6** fixé à 10 %, il convient de soustraire 0,25 ha au paiement correspondant à **HERBE\_08**. L'engagement dans l'opération **HERBE\_08** pour cette parcelle sera payé à hauteur de 2,25 hectare sur les 2,5 hectares réellement engagés de la parcelle, les 0,25 ha restant étant rémunérés via l'opération **MILIEU\_01**.

Surface engagée = 2,5 ha

Montant payé = 2,25 ha x montant **HERBE\_08** + 2,5 ha x montant **MILIEU\_01**

- Le cumul avec l'opération **HERBE\_04** est autorisé si et seulement si le pâturage est autorisé dans l'opération **HERBE\_08**.

<b>Éléments techniques</b>	<b>Méthode de calcul des pertes et surcoûts</b>	<b>Formule de calcul</b>	<b>Montant annuel par hectare</b>
Au moins une fauche à pied annuelle des prairies engagées	<b>Surcoût :</b> temps de travail	7 heures x 18,86 €/heure de main d'œuvre	132,02 €
Enregistrement des interventions	<b>Surcoût :</b> temps d'enregistrement	1 heure/ha x 18,86 €/heure de main d'œuvre	18,86 €
Respect de la période déterminée pour la réalisation de la fauche	Non rémunéré		
Absence de pâturage pendant la période déterminée	Non rémunéré		
Non retournement des surfaces engagées	Non rémunéré		
Interdiction d'utilisation de produits phytosanitaires sur les surfaces engagées, sauf traitements localisés	Non rémunéré		
<b>Montant total annuel</b>			<b>150,88 €</b>

Tableau : méthode de calcul du montant

#### 5.2.4.3.22. HERBE\_09 - Amélioration de la gestion pastorale (Code: M10.0027)

Sous-mesure:

- 10.1 – Paiements au titre d'engagements agroenvironnementaux et climatiques

##### 5.2.4.3.22.1. Description du type d'opération

**L'objectif de cette opération** vise le maintien des zones à vocation pastorale (estives, alpages, landes, parcours, pelouses, etc.) composées d'une mosaïque de milieux (strates herbacées et ligneux bas et quelques ligneux hauts).

La richesse biologique de ces espaces est maintenue en évitant le surpâturage ou le sous pâturage. La fixation de conditions d'entretien de ces surfaces trop rigides (chargement instantané maximum et minimum, période de pâturage...) n'est pas adaptée à la préservation des milieux et peut parfois conduire à une dégradation des zones les plus fragiles ou une perte de biodiversité des zones soumises à une forte dynamique.

Cette opération a ainsi pour objectifs de s'assurer que l'ensemble des estives, landes ou parcours engagées soient utilisées de manière à lutter contre leur fermeture et de favoriser l'adaptation des conditions de pâturage à la spécificité de ces milieux, en se basant sur un plan de gestion pastoral.

Cette opération contribue principalement aux domaines prioritaires 4A et 5E fixés par l'Union européenne pour le développement rural.

Cette opération peut-être accompagnée d'actions d'aide aux investissements de la mesure 7 (achat de clôtures, ...)

##### **Les engagements de l'opération souscrits par le bénéficiaire :**

- Faire établir, par une structure agréée, un plan de gestion pastorale sur les parcelles engagées, incluant un diagnostic initial de l'unité pastorale :

Pour chaque territoire sera précisée la liste des structures agréées pour l'élaboration du plan de gestion pastorale, incluant un diagnostic initial des surfaces engagées. Le plan de gestion devra être réalisé en collaboration avec un organisme gestionnaire d'espaces naturels (structures animatrices Natura 2000, parcs nationaux et régionaux, réserves naturelles...). La liste des structures agréées sera précisée dans un document de mise en œuvre de l'opération.

Un modèle de plan de gestion ou le contenu minimal du plan de gestion pastorale sera défini dans un document de mise en œuvre de l'opération. Ce plan de gestion précisera, au sein de l'unité pastorale, les surfaces nécessitant une gestion particulière sur lesquelles porteront les obligations :

- Préconisations d'utilisation pastorale : chargement moyen sur les surfaces engagées ou effectif maximal sur l'ensemble de l'unité, niveau de consommation du tapis herbacé évitant ainsi un tri qui favorise les refus, niveau de consommation de la strate ligneuse pour assurer le renouvellement de la ressource. Ces préconisations peuvent être annuelles ou 1 année sur 2, ou 2 années sur 3 afin de s'adapter à la spécificité des milieux et aux aléas climatiques.
- Période prévisionnelle d'utilisation pastorale (déplacement des animaux) sur l'ensemble de l'unité

(en cas de présence d'espèces et/ ou de milieux particuliers sur l'unité, report de pâturage possible), afin de s'assurer d'un temps de repos suffisant du couvert herbacé.

- Pose et dépose éventuelle de clôtures en cas de conduite en parcs tournants.
- Pâturage rationné en parcs ou par gardiennage serré avec précision des résultats attendus, (note de raclage ou autre méthode d'évaluation : les éléments objectifs de contrôle doivent être proposés).
- Installation/déplacement éventuel des points d'eau.
- Conditions dans lesquelles l'affouragement temporaire est autorisé mais interdiction d'affouragement permanent à la parcelle.
- Pratiques spécifiques en cas de présence d'espèces et/ ou de milieux particuliers sur l'unité.
- Le cas échéant, ce plan de gestion individuel pourra être ajusté, par la structure agréée, annuellement ou certaines années selon les conditions climatiques.

- Mettre en œuvre le plan de gestion pastorale

- Interdiction du retournement des surfaces engagées ;

L'altération importante des prairies permanentes engagées, notamment par le labour ou à l'occasion de travaux lourds (pose de drain, nivellement, etc.), est interdite. Seul un renouvellement par travail superficiel du sol au cours des 5 ans est autorisé.

- Interdiction d'utilisation de produits phytosanitaires sur les surfaces engagées :

Absence de produits phytosanitaires sauf désherbage chimique par traitement localisé visant à lutter contre les chardons, les rumex et les plantes envahissantes conformément à l'arrêté préfectoral de lutte contre les plantes envahissantes et à l'arrêté du 12 septembre 2006 relatif à la mise sur le marché et à l'utilisation des produits visés à l'article L.253-1 du code rural.

- Enregistrement des interventions sur chacun des éléments engagés.

Le cahier d'enregistrement des pratiques servira de base documentaire pour les contrôles sur place. Le contenu de ce cahier sera précisé dans un document de mise en œuvre de l'opération.

A minima, l'enregistrement devra porter, pour chacune des parcelles engagées, sur les points suivants :

- Identification de l'élément engagé (n° de l'îlot, parcelle ou partie de parcelle ou groupe de parcelles, telle que localisé sur le registre parcellaire graphique (RPG) de la déclaration de surfaces) ;
- Pâturage : dates d'entrées et de sorties par parcelle, nombre d'animaux et d'UGB correspondantes ;
- Pose des clôtures, des points d'eau : dates et localisation ;
- Affouragement : dates et localisation.

#### 5.2.4.3.22.2. Type de soutien

L'engagement est pluriannuel et a une durée de 5 ans.

L'aide est payée en euros par hectare et par an.

#### 5.2.4.3.22.3. Liens vers d'autres actes législatifs

Les éléments de la ligne de base spécifiques à l'opération sont définis en conformité avec les exigences établies en vertu du Titre VI du règlement (UE) n°1306/2013, des critères pertinents et des activités minimales établies en application de l'article 4, paragraphe 1, point c), sous ii) et iii) du règlement (UE) n°1307/2013, ainsi que tout autre exigence pertinente établie par la réglementation nationale.

Ces éléments sont détaillés au paragraphe « Information spécifique à l'opération – Description de la ligne de base » de la présente fiche-opération.

Afin d'exclure tout double paiement, les pratiques visées à l'article 43 du règlement (UE) n°1307/2013, sont prises en compte dans le calcul des surcoûts et manques à gagner. La méthode de prise en compte est détaillée au paragraphe « Information spécifique à l'opération – Méthode de calcul du montant » de la présente fiche-opération.

#### 5.2.4.3.22.4. Bénéficiaires

Personne physique ou morale exerçant une activité agricole, ainsi que les personnes morales de droit public qui mettent des terres agricoles à disposition d'exploitants.

#### 5.2.4.3.22.5. Coûts admissibles

Les coûts éligibles sont les surcoûts générés par les engagements.

Les engagements, souscrits par le bénéficiaire, éligibles à la présente opération sont décrits, avec la justification du type de coût qu'ils génèrent au paragraphe « Information spécifique à l'opération – Méthode de calcul du montant ». Ce paragraphe détaille également les engagements ne faisant pas l'objet



d'une rémunération, pour les raisons suivantes :

- la réalisation du plan de gestion peut-être rémunéré au titre d'une autre mesure du développement rural : mesure 2 ou 7 ;
- les autres engagements non rémunérés le sont par choix de l'État membre.

#### 5.2.4.3.22.6. Conditions d'admissibilité

##### **Éligibilité des surfaces :**

Chaque territoire précise au sein des prairies et pâturages permanents, les surfaces éligibles à l'opération : estives collectives ou individuelles, alpages, landes, parcours. Les surfaces éligibles seront définies dans un document de mise en œuvre de l'opération.

#### 5.2.4.3.22.7. Principes applicables à l'établissement des critères de sélection

Des critères de sélection à la présente opération peuvent être définis au niveau régional ou local.

#### 5.2.4.3.22.8. Montants et taux d'aide (applicables)

Le taux d'aide publique est de 100 %.

Dans tous les cas, l'opération est plafonnée à 75,44 €/ha/an.

#### 5.2.4.3.22.9. Caractère vérifiable et contrôlable des mesures et/ou types d'opérations

##### *5.2.4.3.22.9.1. Risque(s) liés à la mise en œuvre des mesures*

Cette information est renseignée à l'échelle de la mesure dans la section appropriée du présent cadre national.

##### *5.2.4.3.22.9.2. Mesures d'atténuation*

Cette information est renseignée à l'échelle de la mesure dans la section appropriée du présent cadre national.

### 5.2.4.3.22.9.3. Évaluation globale de la mesure

Cette information est renseignée à l'échelle de la mesure dans la section appropriée du présent cadre national.

### 5.2.4.3.22.10. Informations spécifiques sur l'opération

Détermination et définition des éléments du niveau de référence applicable, qui doivent inclure les normes obligatoires établies en application du titre VI, chapitre I, du règlement (UE) n° 1306/2013 du Parlement européen et du Conseil, les critères pertinents et les activités minimales établies en application de l'article 4, paragraphe 1, point c) ii) et c) iii), du règlement (UE) n° 1307/2013 du Parlement européen et du Conseil, les exigences minimales applicables à l'utilisation des engrais et des produits phytosanitaires ainsi que les autres exigences obligatoires pertinentes établies par le droit national

Les éléments de la ligne de base sont décrits dans le tableau ci-dessous.

Par ailleurs, si les pratiques rémunérées au titre de la présente opération sont rendues obligatoires sur des zones au titre de la protection de la biodiversité (notamment des zones classées au titre des réserves naturelles des arrêtés de protection de biotopes), celle-ci ne peut être ouverte sur les zones concernées.

Engagement concerné	Niveau d'exigence de la ligne de base		Niveau d'exigence de l'engagement
	Conditionnalité	Prog. actions nitrates	
Maintien des prairies et pâturages permanents	A l'échelle de l'exploitation	Encadrement pouvant aller jusqu'à une interdiction de retournement de certaines parcelles	A l'échelle de la parcelle strictement localisé, pour l'ensemble des prairies et pâturages permanents engagées et par ailleurs non rémunéré

Tableau : description des éléments de la ligne de base

Les exigences minimales relatives à l'utilisation d'engrais doivent comprendre, entre autres, le respect des codes de bonnes pratiques introduits au titre de la directive 91/676/CEE pour les exploitations situées en dehors des zones vulnérables aux nitrates, et des exigences concernant la pollution au phosphore; les exigences minimales relatives à l'utilisation de produits phytosanitaires doivent comprendre, entre autres, les principes généraux de la lutte intégrée contre les ennemis des cultures introduits par la directive 2009/128/CE du Parlement européen et du Conseil, l'obligation de détenir une autorisation d'utiliser les produits, de satisfaire aux conditions de formation, d'assurer un stockage sûr et de contrôler les équipements destinés à l'épandage ainsi que les règles relatives à l'utilisation de pesticides à proximité d'étendues d'eau et d'autres sites sensibles, telles qu'établies par le droit national

Pour cette opération, aucune exigence ou norme définie par la réglementation n'est pertinente.

Liste des races locales qui sont menacées d'être perdues pour l'agriculture et des ressources génétiques végétales qui sont menacées d'érosion génétique

Cette opération ne concerne pas la préservation des ressources génétiques.

Description de la méthode et des hypothèses et paramètres agronomiques y compris la description des exigences minimales visées à l'article 29, paragraphe 2, du règlement (UE) n° 1305/2013 correspondant à chaque type particulier d'engagement, utilisés comme référence pour les calculs justifiant les coûts supplémentaires et les pertes de revenus résultant de l'engagement pris et le niveau des coûts des transactions; le cas échéant, cette méthode tient compte des aides accordées au titre du règlement (UE) n° 1307/2013, et notamment des paiements en faveur des pratiques agricoles bénéfiques pour le climat et l'environnement, afin d'exclure un double financement; le cas échéant, la méthode de conversion utilisée pour d'autres unités conformément à l'article 9 dudit règlement

### **Pratiques de références :**

L'entretien minimal de toute parcelle en herbe consiste à réaliser chaque année au moins une fauche ou un pâturage sans précision complémentaire sur les résultats attendus en termes de pression de pâturage et de biodiversité.

### **Prise en compte du verdissement :**

Justification de la prise en compte des pratiques du verdissement afin d'éviter tout double paiement :

- Maintien des prairies permanentes existantes : cette exigence a une interaction avec cette opération. Afin d'éviter tout double financement, l'obligation de maintien des surfaces en herbe doit être respectée à l'échelle de la parcelle engagée, ce qui est plus contraignant que le verdissement qui s'applique à l'échelle régionale. Par ailleurs cette obligation n'est pas rémunérée.
- Présence de 5 % de SIE sur les terres arables : cette exigence n'a pas d'interaction avec cette opération.
- Diversification des cultures : cette exigence n'a pas d'interaction avec cette opération.

### **Remarques :**

Dans certaines situations très spécifiques, il peut être pertinent d'alterner les modes d'entretien des parcelles. Ainsi, il est possible de combiner les différentes opérations correspondant – à savoir gestion pastorale (HERBE\_09), gestion de pelouses et landes en sous bois (HERBE\_10), maintien de l'ouverture (OUVER\_02) et brûlage dirigé (OUVER\_03) – en les appliquant successivement selon une séquence définie pour chaque territoire. La somme du nombre de fois où chaque opération intervient dans la séquence doit correspondre à la durée de l'engagement, soit 5 ans ( $p9 + p10 + p11 + p12 = 5$ ).

De même, dans certaines situations spécifiques, après une ouverture initiale réalisée dans le cadre de l'opération d'ouverture d'un milieu en déprise (OUVER\_01), il peut être pertinent d'alterner sur les parcelles concernées un entretien mécanique (prévu dans le cadre d'OUVER\_01) et un entretien par pâturage (HERBE\_09). La séquence des 4 entretiens à réaliser les années suivant l'ouverture doit être définie pour chaque territoire. La première année étant occupée par l'ouverture de la parcelle, la somme

du nombre de fois où chaque opération intervient dans la séquence doit correspondre à la durée restante à courir, soit 4 ans ( $p11 + p8 = 4$ ).

Dans des cas dûment justifiés, au regard du diagnostic de territoire, où les surfaces concernées sont particulièrement sensibles à l'embroussaillage et nécessitent de ce fait certaines années une combinaison de plusieurs modes d'entretien, ceux-ci peuvent être associés et au total représenter respectivement plus de 5 et plus de 4 entretiens annuels ( $p9 + p10 + p11 + p12 > 5$  ou  $p11 + p8 > 4$ ).

L'opération systèmes herbagers et pastoraux (SHP) permet de préserver le milieu d'une dégradation d'ensemble. Le cumul entre l'opération SHP et l'opération HERBE\_09 est possible uniquement sur les zones à fort enjeu biodiversité (zones Natura 2000) et à enjeu de défense des forêts contre le risque d'incendie (DFCI). Ce ciblage permet d'accompagner une gestion différenciée des surfaces engagées via la mise en œuvre d'un plan de gestion pastorale rédigé spécifiquement au regard des enjeux biodiversité décrits dans le DocOb du site et DFCI.

### Méthode de calcul du montant :

Le montant de l'aide est calculé sur la base du temps de travail nécessaire à la mise en œuvre du plan de gestion pastoral avec un déplacement des animaux sur l'ensemble de l'unité pastorale et des conditions spécifiques de pâturage lorsque des espèces remarquables sont présentes sur tout ou partie de cette unité pastorale, et sur le surcoût lié au temps d'enregistrement des pratiques. Le détail de la méthode de calcul du montant est présenté dans le tableau ci-dessous.

Le montant de l'opération est donc défini à l'échelle du territoire selon la variable **p11** définie dans le tableau de présentation des variables, ci-après.

La formule de calcul du montant de l'opération est la suivante :  $56,58 \times p11 / 5 + 18,86$

### Sources des données :

Temps de réalisation du programme de travaux et temps de travail supplémentaire de gestion pastorale : experts nationaux.

Éléments techniques	Méthode de calcul des surcoûts et manques à gagner	Formule de calcul	Adaptation locale du montant annuel par hectare
Faire établir, par une structure agréée, un plan de gestion pastorale sur les parcelles engagées, incluant un diagnostic initial de l'unité pastorale	Non rémunéré au titre de cette mesure		
Mise en œuvre du plan de gestion pastorale	Surcoût : temps de travail supplémentaire	$3 \text{ heures / ha} \times 18,86 \text{ €/heure de main d'œuvre} \times \text{nombre d'années sur lesquelles un entretien par pâturage doit être réalisé (p11)}$ 5 ans	$56,58 \times p11 / 5$
Enregistrement des interventions sur chacun des éléments engagés	Surcoût : temps d'enregistrement	$1 \text{ heure/ha} \times 18,86 \text{ €/heure de main d'œuvre}$	18,86 €
Non retournement des surfaces engagées	Non rémunéré		
Interdiction d'utilisation de produits phytosanitaires sur les surfaces engagées, sauf traitements localisés	Non rémunéré		
<b>Montant total annuel</b> (inférieur ou égal au montant plafond de 75,44 €/ha/an)			$56,58 \times p11 / 5 + 18,86$

Tableau : méthode de calcul du montant

	Variable	Source	Valeur minimale	Valeur maximale
ptt	Nombre d'années sur lesquelles la gestion plurianuelle est requise	Diagnostic de territoire, selon la combinaison d'opérations retenues	1	5

Tableau : variables utilisées dans le calcul du montant

#### 5.2.4.3.23. HERBE\_10 - Gestion de pelouses et landes en sous bois (Code: M10.0028)

Sous-mesure:

- 10.1 – Paiements au titre d'engagements agroenvironnementaux et climatiques

##### 5.2.4.3.23.1. Description du type d'opération

**L'objectif de cette opération** vise le maintien de la biodiversité en particulier des habitats naturels inféodés aux pelouses, landes en sous bois et des habitats d'espèces liés au couvert arboré (insectes d'intérêt communautaire et chauve souris) ainsi qu'à un objectif de défense des forêts contre les incendies : DFCI (sylvopastoralisme).

Cette opération vise ainsi à renforcer le pâturage, par des interventions manuelles et/ou mécanique sur les strates herbacées, arbustive et/ou arborée, afin de maintenir un équilibre entre couverts herbacés (pelouses, landes) et couvert arboré, permettant de maintenir l'accessibilité des animaux au pâturage sur les surfaces concernées.

Cette opération contribue principalement aux domaines prioritaires 4A et 5E fixés par l'Union européenne pour le développement rural.

##### **Les engagements de l'opération souscrits par le bénéficiaire :**

- Faire établir, par une structure agréée, un programme de travaux d'entretien sur les parcelles engagées, incluant un diagnostic initial des surfaces engagées :

Pour chaque territoire sera précisée la liste des structures agréées pour la réalisation des programmes de travaux d'entretien, incluant un diagnostic initial des surfaces engagées. La liste des structures agréées sera précisée dans un document de mise en œuvre de l'opération.

Afin d'atteindre l'objectif d'équilibre entre la ressource fourragère et le couvert arboré (par exemple : absence de ligneux bas, présence de ligneux haut ; hauteur du houppier permettant une intervention mécanique, etc.), le programme des travaux d'entretien, incluant un diagnostic initial, doit notamment préciser :

- les interventions de coupe ou d'élagage de la strate arborée et/ou arbustive à réaliser : type de travaux et période d'intervention ;
- la pose et dépose de clôtures pour mise en défens des secteurs en régénération ;
- les travaux d'entretien mécanique pour maintenir une pelouse ou une lande en sous bois (taux de couverture en ligneux bas très faible inférieur à 30 %) : type de travaux et période d'intervention dans le respect de la faune et de la flore ;
- si l'export des rémanents est obligatoire ou si le brûlage en tas est autorisé.

Un modèle de programme des travaux d'entretien ou le contenu minimal du programme des

travaux d'entretien sera défini dans un document de mise en œuvre de l'opération.

- Mettre en œuvre le programme de travaux d'entretien ;

- Respecter les périodes d'interventions autorisées ;

- Interdiction du retournement des surfaces engagées ;

L'altération importante des prairies permanentes engagées, notamment par le labour ou à l'occasion de travaux lourds (pose de drain, nivellement, etc.), est interdite. Seul un renouvellement par travail superficiel du sol au cours des 5 ans est autorisé.

- Interdiction d'utilisation de produits phytosanitaires sur les surfaces engagées :

Absence de produits phytosanitaires sauf désherbage chimique par traitement localisé visant à lutter contre les chardons, les rumex et les plantes envahissantes conformément à l'arrêté préfectoral de lutte contre les plantes envahissantes et à l'arrêté du 12 septembre 2006 relatif à la mise sur le marché et à l'utilisation des produits visés à l'article L.253-1 du code rural.

- Enregistrement des interventions sur chacun des éléments engagés.

Ce cahier d'enregistrement des pratiques servira de base documentaire pour les contrôles sur place. Le contenu de ce cahier sera précisé dans un document de mise en œuvre de l'opération.

A minima, l'enregistrement devra porter, pour chacune des parcelles engagées, sur les points suivants :

- Identification de l'élément engagé (n° de l'îlot, parcelle ou partie de parcelle ou groupe de parcelles, telle que localisé sur le registre parcellaire graphique (RPG) de la déclaration de surfaces) ;
- Interventions de coupe ou d'égale de la strate arborée et/ou arbustive : dates, type de travaux et matériel utilisé ;
- Pose et dépose de clôtures : dates et localisation ;
- Travaux d'entretien mécanique pour maintenir une pelouse ou une lande en sous bois : dates, type de travaux et matériel utilisé ;
- le cas échéant, préciser pour l'export des rémanents et/ou le brûlage en tas : dates d'intervention.

#### 5.2.4.3.23.2. Type de soutien

L'engagement est pluriannuel et a une durée de 5 ans.

L'aide est payée en euros par hectare et par an.

#### 5.2.4.3.23.3. Liens vers d'autres actes législatifs

Les éléments de la ligne de base spécifiques à l'opération sont définis en conformité avec les exigences établies en vertu du Titre VI du règlement (UE) n°1306/2013, des critères pertinents et des activités minimales établies en application de l'article 4, paragraphe 1, point c), sous ii) et iii) du règlement (UE) n°1307/2013, ainsi que tout autre exigence pertinente établie par la réglementation nationale.

Ces éléments sont détaillés au paragraphe « Information spécifique à l'opération – Description de la ligne de base » de la présente fiche-opération.

Afin d'exclure tout double paiement, les pratiques visées à l'article 43 du règlement (UE) n°1307/2013, sont prises en compte dans le calcul des surcoûts et manques à gagner. La méthode de prise en compte est détaillée au paragraphe « Information spécifique à l'opération – Méthode de calcul du montant » de la présente fiche-opération.

#### 5.2.4.3.23.4. Bénéficiaires

Personne physique ou morale exerçant une activité agricole, ainsi que les personnes morales de droit public qui mettent des terres agricoles à disposition d'exploitants.

#### 5.2.4.3.23.5. Coûts admissibles

Les coûts éligibles sont les surcoûts générés par les engagements.

Les engagements, souscrits par le bénéficiaire, éligibles à la présente opération sont décrits, avec la justification du type de coût qu'ils génèrent au paragraphe « Information spécifique à l'opération – Méthode de calcul du montant ». Ce paragraphe détaille également les engagements ne faisant pas l'objet d'une rémunération par choix de l'État membre.

#### 5.2.4.3.23.6. Conditions d'admissibilité

##### **Éligibilité des surfaces :**

Chaque territoire définit au sein des prairies et pâturages permanents, les types de surfaces éligibles : prairies en sous bois, estives collectives ou individuelles en sous bois, landes en sous bois, parcours en sous bois . Les surfaces éligibles seront définies dans un document de mise en œuvre de l'opération.

#### 5.2.4.3.23.7. Principes applicables à l'établissement des critères de sélection

Des critères de sélection à la présente opération peuvent être définis au niveau régional ou local.



5.2.4.3.23.8. Montants et taux d'aide (applicables)

Le taux d'aide publique est de 100 %.

Dans tous les cas, l'opération est plafonnée à 103,04 €/ha/an.

5.2.4.3.23.9. Caractère vérifiable et contrôlable des mesures et/ou types d'opérations

*5.2.4.3.23.9.1. Risque(s) liés à la mise en œuvre des mesures*

Cette information est renseignée à l'échelle de la mesure dans la section appropriée du présent cadre national.

*5.2.4.3.23.9.2. Mesures d'atténuation*

Cette information est renseignée à l'échelle de la mesure dans la section appropriée du présent cadre national.

*5.2.4.3.23.9.3. Évaluation globale de la mesure*

Cette information est renseignée à l'échelle de la mesure dans la section appropriée du présent cadre national.

5.2.4.3.23.10. Informations spécifiques sur l'opération

Détermination et définition des éléments du niveau de référence applicable, qui doivent inclure les normes obligatoires établies en application du titre VI, chapitre I, du règlement (UE) n° 1306/2013 du Parlement européen et du Conseil, les critères pertinents et les activités minimales établies en application de l'article 4, paragraphe 1, point c) ii) et c) iii), du règlement (UE) n° 1307/2013 du Parlement européen et du Conseil, les exigences minimales applicables à l'utilisation des engrais et des produits phytosanitaires ainsi que les autres exigences obligatoires pertinentes établies par le droit national

Les éléments de la ligne de base sont décrits dans le tableau ci-dessous.

Par ailleurs, si les pratiques rémunérées au titre de la présente opération sont rendues obligatoires sur des zones au titre de la protection de la biodiversité (notamment des zones classées au titre des réserves

naturelles des arrêtés de protection de biotopes), celle-ci ne peut être ouverte sur les zones concernées.

Engagement concerné	Niveau d'exigence de la ligne de base		Niveau d'exigence de l'engagement
	Conditionnalité	Prog. actions nitrates	
Maintien des prairies et pâturages permanents	A l'échelle de l'exploitation	Encadrement pouvant aller jusqu'à une interdiction de retournement de certaines parcelles	A l'échelle de la parcelle strictement localisé, pour l'ensemble des prairies et pâturages permanents engagées et par ailleurs non rémunéré

Tableau : description des éléments de la ligne de base

Les exigences minimales relatives à l'utilisation d'engrais doivent comprendre, entre autres, le respect des codes de bonnes pratiques introduits au titre de la directive 91/676/CEE pour les exploitations situées en dehors des zones vulnérables aux nitrates, et des exigences concernant la pollution au phosphore; les exigences minimales relatives à l'utilisation de produits phytosanitaires doivent comprendre, entre autres, les principes généraux de la lutte intégrée contre les ennemis des cultures introduits par la directive 2009/128/CE du Parlement européen et du Conseil, l'obligation de détenir une autorisation d'utiliser les produits, de satisfaire aux conditions de formation, d'assurer un stockage sûr et de contrôler les équipements destinés à l'épandage ainsi que les règles relatives à l'utilisation de pesticides à proximité d'étendues d'eau et d'autres sites sensibles, telles qu'établies par le droit national

Pour cette opération, aucune exigence ou norme définie par la réglementation n'est pertinente.

Liste des races locales qui sont menacées d'être perdues pour l'agriculture et des ressources génétiques végétales qui sont menacées d'érosion génétique

Cette opération ne concerne pas la préservation des ressources génétiques.

Description de la méthode et des hypothèses et paramètres agronomiques y compris la description des exigences minimales visées à l'article 29, paragraphe 2, du règlement (UE) n° 1305/2013 correspondant à chaque type particulier d'engagement, utilisés comme référence pour les calculs justifiant les coûts supplémentaires et les pertes de revenus résultant de l'engagement pris et le niveau des coûts des transactions; le cas échéant, cette méthode tient compte des aides accordées au titre du règlement (UE) n° 1307/2013, et notamment des paiements en faveur des pratiques agricoles bénéfiques pour le climat et l'environnement, afin d'exclure un double financement; le cas échéant, la méthode de conversion utilisée pour d'autres unités conformément à l'article 9 dudit règlement

### **Pratiques de références :**

L'entretien minimal de toute parcelle en herbe consiste à réaliser chaque année au moins une fauche ou un pâturage sans précision complémentaire sur les résultats attendus en termes de pression de pâturage et de biodiversité. Cet entretien minimal ne permet pas de garantir une lutte efficace contre la fermeture de milieux particulièrement soumis à l'embroussaillage ou constitués d'une mosaïque de strates végétales dont l'équilibre doit être maintenu par un effort d'entretien supplémentaire.

### **Prise en compte du verdissement :**

Justification de la prise en compte des pratiques du verdissement afin d'éviter tout double paiement :

- Maintien des prairies permanentes existantes : cette exigence a une interaction avec cette opération. Afin d'éviter tout double financement, l'obligation de maintien des surfaces en herbe doit être respectée à l'échelle de la parcelle engagée, ce qui est plus contraignant que le verdissement qui s'applique à l'échelle régionale. Par ailleurs cette obligation n'est pas rémunérée.
- Présence de 5 % de SIE sur les terres arables : cette exigence n'a pas d'interaction avec cette opération.
- Diversification des cultures : cette exigence n'a pas d'interaction avec cette opération.

### **Remarques :**

Dans certaines situations très spécifiques, il peut être pertinent d'alterner les modes d'entretien des parcelles. Ainsi, il est possible de combiner les différentes opérations correspondantes – à savoir gestion pastorale (HERBE\_09), gestion de pelouses et landes en sous bois (HERBE\_10), maintien de l'ouverture (OUVER\_02) et brûlage dirigé (OUVER\_03) – en les appliquant successivement selon une séquence définie pour chaque territoire. La somme du nombre de fois où chaque engagement unitaire intervient dans la séquence doit correspondre à la durée de l'engagement, soit 5 ans ( $p9 + p10 + p11 + p12 = 5$ ).

Dans des cas dûment justifiés, au regard du diagnostic de territoire, où les surfaces concernées sont particulièrement sensibles à l'embroussaillage et nécessitent de ce fait certaines années une combinaison de plusieurs modes d'entretien, ceux-ci peuvent être associés et au total représenter plus de 5 entretiens annuels ( $p9 + p10 + p11 + p12 > 5$ )

### **Méthode de calcul du montant :**

Le montant de l'aide est calculé sur la base du surcoût d'élaboration du programme de travaux, du temps de travail supplémentaire nécessaire pour lutter contre l'embroussaillage et sur le surcoût lié au temps d'enregistrement des pratiques.

Le montant de l'opération est donc défini à l'échelle du territoire selon la variable **p12** définie dans le tableau de présentation des variables ci-après.

La formule de calcul du montant de l'opération est la suivante :  $26,49 + 15,31 \times p12$

### **Sources des données :**

- coût de l'accompagnement : barèmes de coûts horaires des techniciens – assemblée permanente des chambres d'agriculture (APCA) ;
- surface moyenne engagée : surface moyenne engagée en mesure agroenvironnementale

territorialisée comprenant l'opération HERBE\_10 par exploitation – campagne 2012 ;

- temps de réalisation du programme de travaux et de mise en œuvre, coût du matériel et temps d'enregistrement : experts nationaux.

Éléments techniques	Méthode de calcul des surcoûts et manques à gagner	Formule de calcul	Adaptation locale du montant annuel par hectare
Faire établir, par une structure agréée, un programme des travaux, incluant un diagnostic initial, qui permette d'atteindre l'objectif d'équilibre ressource fourragère et couvert arboré.	Surcoût Coût du service	60 €/heure x 16 heures pour la réalisation du programme + 1 heure de déplacement / 5 ans / surface moyenne engagée par exploitation (11 ha)	7,63 €
Mise en œuvre du programme de travaux d'entretien	Surcoût travail, matériel	2 heures d'entretien des rejets ligneux x 18,86 €/heure de main d'œuvre + 15,42 €/heure de matériel x nombre d'années sur lesquelles un entretien doit être réalisé (p12) / 5 ans	15,31 x p12
Enregistrement des interventions sur chacun des éléments engagés	Surcoût : temps d'enregistrement	1 heure/ha x 18,86 €/heure de main d'œuvre	18,86 €
Respect des périodes d'intervention autorisées	Non rémunéré		
Non retournement des surfaces engagées	Non rémunéré		
Interdiction d'utilisation de produits phytosanitaires sur les surfaces engagées, sauf traitements localisés	Non rémunéré		
<b>Montant total annuel</b> <small>(inférieur ou égal au montant plafond de 103,04 €/ha/an)</small>			26,49 + 15,31 x p12

Tableau : méthode de calcul du montant

	Variable	Source	Valeur minimale	Valeur maximale
<b>p12</b>	Nombre d'années sur lesquelles les travaux d'entretien sont requis	Diagnostic de territoire, selon la combinaison d'engagements unitaires retenus	1	5

Tableau : variables utilisées dans la méthode de calcul

5.2.4.3.24. HERBE\_11 - Absence de pâturage et de fauche en période hivernale sur prairies et habitats remarquables humides (Code: M10.0029)

Sous-mesure:

- 10.1 – Paiements au titre d'engagements agroenvironnementaux et climatiques

5.2.4.3.24.1. Description du type d'opération

**L'objectif de cette opération** vise le maintien de la biodiversité des prairies et milieux remarquables humides comme les prairies eutrophes à Fritillaire pintade (du Bromion racemosi) ou les prairies abritant les Râles des genets.

Afin d'éviter un sur-piétinement et préserver les espèces sensibles au pâturage précoce, cette opération définit une période d'interdiction de pâturage et de fauche en hiver.

En effet, le pâturage hivernal est préjudiciable aux prairies en zone humide, notamment pour les sols les plus organiques, tourbeux en particulier, qui sont gorgés d'eau à cette période de l'année. Le pâturage peut induire une déstructuration des sols et un compactage en surface entraînant un développement d'une végétation de sols tassés peu nitrophiles (joncs de dégradation, Renoncule sarde, ...), par ailleurs la prairie peut sortir très dégradée de la période hivernale (formation de trous et de bosses qui peuvent compromettre l'utilisation ultérieure de la parcelle), de plus il induit une modification du cortège floristique (banalisation du milieu) et enfin l'affouragement complémentaire effectué lors de ces périodes concentre le piétinement et accentue les effets néfastes du pâturage hivernal.

Cette opération contribue principalement aux domaines prioritaires 4A, 4C et 5E fixés par l'Union européenne pour le développement rural.

**Les engagements de l'opération souscrits par le bénéficiaire :**

- Interdiction du pâturage et de la fauche durant les périodes déterminées : sur la base du diagnostic de territoire est définie la période pendant laquelle le pâturage et la fauche sont interdits, simultanément. Cette période est précisée dans un document de mise en œuvre.

- Interdiction du retournement des surfaces engagées ;

L'altération importante des prairies permanentes engagées, notamment par le labour ou à l'occasion de travaux lourds (pose de drain, nivellement, etc.), est interdite. Seul un renouvellement par travail superficiel du sol au cours des 5 ans est autorisé.

- Interdiction d'utilisation de produits phytosanitaires sur les surfaces engagées :

Absence de traitements phytosanitaires sauf désherbage chimique par traitement localisé visant à lutter contre les chardons, les rumex et les plantes envahissantes conformément à l'arrêté préfectoral de lutte contre les plantes envahissantes et à l'arrêté du 12 septembre 2006 relatif à la mise sur le marché et à l'utilisation des produits visés à l'article L.253-1 du code rural.

- Enregistrement des interventions sur chacun des éléments engagés.

Le cahier d'enregistrement des pratiques servira de base documentaire pour les contrôles sur place. Le contenu de ce cahier sera précisé dans un document de mise en œuvre.

A minima, l'enregistrement devra porter, pour chacune des parcelles engagées, sur les points suivants :

- Identification de l'élément engagé (n° de l'îlot, parcelle ou partie de parcelle ou groupe de parcelles, telle que localisé sur le registre parcellaire graphique (RPG) de la déclaration de surfaces) ;
- Fauche ou broyage : dates et matériel utilisé ;
- Pâturage : dates d'entrée et de sortie des animaux, nombre d'animaux et UGB correspondantes.

#### 5.2.4.3.24.2. Type de soutien

L'engagement est pluriannuel et a une durée de 5 ans.

L'aide est payée en euros par hectare et par an.

#### 5.2.4.3.24.3. Liens vers d'autres actes législatifs

Les éléments de la ligne de base spécifiques à l'opération sont définis en conformité avec les exigences établies en vertu du Titre VI du règlement (EU) n°1306/2013, des critères pertinents et des activités minimales établies en application de l'article 4, paragraphe 1, point c), sous ii) et iii) du règlement (UE) n°1307/2013, ainsi que tout autre exigence pertinente établie par la réglementation nationale.

Ces éléments sont détaillés au paragraphe « Information spécifique à l'opération – Description de la ligne de base » de la présente fiche-opération.

Afin d'exclure tout double paiement, les pratiques visées à l'article 43 du règlement (UE) n°1307/2013, sont prises en compte dans le calcul des surcoûts et manques à gagner. La méthode de prise en compte est détaillée au paragraphe « Information spécifique à l'opération – Méthode de calcul du montant » de la présente fiche-opération.

#### 5.2.4.3.24.4. Bénéficiaires

Personne physique ou morale exerçant une activité agricole, ainsi que les personnes morales de droit public qui mettent des terres agricoles à disposition d'exploitants.

#### 5.2.4.3.24.5. Coûts admissibles

Les coûts éligibles sont les surcoûts générés par les engagements.

Les engagements, souscrits par le bénéficiaire, éligibles à la présente opération sont décrits, avec la justification du type de coût qu'ils génèrent au paragraphe « Information spécifique à l'opération – Méthode de calcul du montant ». Ce paragraphe détaille également les engagements ne faisant pas l'objet d'une rémunération par choix de l'État membre.

#### 5.2.4.3.24.6. Conditions d'admissibilité

##### **Éligibilité des surfaces :**

Chaque territoire définit au sein des surfaces en prairies permanentes, les habitats remarquables humides éligibles. Les surfaces éligibles seront définies dans un document de mise en œuvre.

#### 5.2.4.3.24.7. Principes applicables à l'établissement des critères de sélection

Des critères de sélection à la présente opération peuvent être définis au niveau régional ou local.

#### 5.2.4.3.24.8. Montants et taux d'aide (applicables)

Le taux d'aide publique est de 100 %.

Dans tous les cas, l'opération est plafonnée à 54,86 €/ha/an.

#### 5.2.4.3.24.9. Caractère vérifiable et contrôlable des mesures et/ou types d'opérations

##### 5.2.4.3.24.9.1. Risque(s) liés à la mise en œuvre des mesures

Cette information est renseignée à l'échelle de la mesure dans la section appropriée du présent cadre national.

##### 5.2.4.3.24.9.2. Mesures d'atténuation

Cette information est renseignée à l'échelle de la mesure dans la section appropriée du présent cadre national.

##### 5.2.4.3.24.9.3. Évaluation globale de la mesure

Cette information est renseignée à l'échelle de la mesure dans la section appropriée du présent cadre national.

#### 5.2.4.3.24.10. Informations spécifiques sur l'opération

Détermination et définition des éléments du niveau de référence applicable, qui doivent inclure les normes obligatoires établies en application du titre VI, chapitre I, du règlement (UE) n° 1306/2013 du Parlement européen et du Conseil, les critères pertinents et les activités minimales établies en application de l'article 4, paragraphe 1, point c) ii) et c) iii), du règlement (UE) n° 1307/2013 du Parlement européen et du Conseil, les exigences minimales applicables à l'utilisation des engrais et des produits phytosanitaires ainsi que les autres exigences obligatoires pertinentes établies par le droit national

Les éléments de la ligne de base sont décrits dans le tableau ci-dessous.

Par ailleurs, si les pratiques rémunérées au titre de la présente opération sont rendues obligatoires sur des zones au titre de la protection de la biodiversité (notamment des zones classées au titre des réserves naturelles des arrêtés de protection de biotopes), celle-ci ne peut être ouverte sur les zones concernées.

Engagement concerné	Niveau d'exigence de la ligne de base		Niveau d'exigence de l'engagement
	Conditionnalité	Prog. actions nitrates	
Maintien des prairies et pâturages permanents	A l'échelle de l'exploitation	Encadrement pouvant aller jusqu'à une interdiction de retournement de certaines parcelles	A l'échelle de la parcelle strictement localisé, pour l'ensemble des prairies et pâturages permanents engagés et par ailleurs non rémunéré

Tableau : description des éléments de la ligne de base



Les exigences minimales relatives à l'utilisation d'engrais doivent comprendre, entre autres, le respect des codes de bonnes pratiques introduits au titre de la directive 91/676/CEE pour les exploitations situées en dehors des zones vulnérables aux nitrates, et des exigences concernant la pollution au phosphore; les exigences minimales relatives à l'utilisation de produits phytosanitaires doivent comprendre, entre autres, les principes généraux de la lutte intégrée contre les ennemis des cultures introduits par la directive 2009/128/CE du Parlement européen et du Conseil, l'obligation de détenir une autorisation d'utiliser les produits, de satisfaire aux conditions de formation, d'assurer un stockage sûr et de contrôler les équipements destinés à l'épandage ainsi que les règles relatives à l'utilisation de pesticides à proximité d'étendues d'eau et d'autres sites sensibles, telles qu'établies par le droit national

Pour cette opération, aucune exigence ou norme définie par la réglementation n'est pertinente.

Liste des races locales qui sont menacées d'être perdues pour l'agriculture et des ressources génétiques végétales qui sont menacées d'érosion génétique

Cette opération ne concerne pas la préservation des ressources génétiques.

Description de la méthode et des hypothèses et paramètres agronomiques y compris la description des exigences minimales visées à l'article 29, paragraphe 2, du règlement (UE) n° 1305/2013 correspondant à chaque type particulier d'engagement, utilisés comme référence pour les calculs justifiant les coûts supplémentaires et les pertes de revenus résultant de l'engagement pris et le niveau des coûts des transactions; le cas échéant, cette méthode tient compte des aides accordées au titre du règlement (UE) n° 1307/2013, et notamment des paiements en faveur des pratiques agricoles bénéfiques pour le climat et l'environnement, afin d'exclure un double financement; le cas échéant, la méthode de conversion utilisée pour d'autres unités conformément à l'article 9 dudit règlement

**Pratiques de références :**

L'entretien minimal de toute parcelle en herbe consiste à réaliser chaque année au moins une fauche ou un pâturage sans précision complémentaire sur les résultats attendus en termes de pression de pâturage et de biodiversité. Sur les territoires visés par cette opération, les animaux sont laissés au pâturage en période hivernale, bien que le rendement fourrager soit réduit. Ce pâturage hivernal peut induire un sur-piétinement néfaste à la biodiversité.

**Prise en compte du verdissement :**

Justification de la prise en compte des pratiques du verdissement afin d'éviter tout double paiement :

- **Maintien des prairies permanentes existantes :** cette exigence a une interaction avec cette opération. Afin d'éviter tout double financement, l'obligation de maintien des surfaces en herbe doit être respectée à l'échelle de la parcelle engagée, ce qui est plus contraignant que le verdissement qui

s'applique à l'échelle régionale. Par ailleurs cette obligation n'est pas rémunérée.

- Présence de 5 % de SIE sur les terres arables : cette exigence n'a pas d'interaction avec cette opération.
- Diversification des cultures : cette exigence n'a pas d'interaction avec cette opération.

#### **Méthode de calcul du montant :**

Le montant de l'aide est calculé sur la base d'une perte de rendement fourrager sur les surfaces engagées, en l'absence de pâturage hivernal (La pousse de l'herbe étant ralentie en période hivernale, la perte de rendement fourrager est estimé à 15 % du rendement fourrager des surfaces pâturées au printemps et en été) et sur le surcoût lié au temps d'enregistrement des pratiques. Le détail de la méthode de calcul est présenté dans le tableau ci-dessous.

Le montant de l'opération est donc défini à l'échelle du territoire selon la variable **j3** définie dans le tableau de présentation des variables ci-après.

La formule de calcul du montant de l'opération est la suivante :  $18,86 + 0,40 \times j3$

#### **Sources des données :**

- perte de rendement par jour de retard d'utilisation : INRA d'Avignon, modèle STICS (simulateur multidisciplinaire pour les cultures standards), 21 kg de matière sèche/ha/jour de retard à 0,85 unités fourragères/kg de matière sèche ; prix du fourrage : 0,15 €/unité fourragère,
- coefficient de production d'une prairie en période hivernale (15 %) et temps d'enregistrement : experts nationaux.

Eléments techniques	Méthode de calcul des pertes et surcoûts	Fomule de calcul	Adaptation locale du montant annuel par hectare
Absence de pâturage et de fauche pendant la période déterminée	<b>Surcoût :</b> 15 % d'achat d'aliments du bétail supplémentaires	nombre de jours d'absence de pâturage par rapport à la pratique habituelle ( <b>j3</b> ) x 2,68 € / ha / jour d'absence de pâturage x 15 %	0,40 x <b>j3</b>
Enregistrement des interventions sur chacun des éléments engagés	<b>Surcoût :</b> temps d'enregistrement	1 heure/ha x 18,86 €/heure de main d'œuvre	18,86
Non retournement des surfaces engagées	Non rémunéré		
Interdiction d'utilisation de produits phytosanitaires sur les surfaces engagées, sauf traitements localisés	Non rémunéré		
<b>Montant total annuel</b> (inférieur ou égal au montant plafond de 54,86 €/ha/an)			18,86 + 0,40 x <b>j3</b>

Tableau : méthode de calcul du montant

Variable		Source	Valeur maximale
<b>j3</b>	Nombre de jours d'absence de pâturage et de fauche pendant la période hivernale par rapport à la pratique habituelle sur le territoire	Données scientifiques locales – expertise locale	90 jours

Tableau : variables utilisées pour le calcul du montant

#### 5.2.4.3.25. HERBE\_12 - Maintien en eau des zones basses de prairies (Code: M10.0030)

Sous-mesure:

- 10.1 – Paiements au titre d'engagements agroenvironnementaux et climatiques

##### 5.2.4.3.25.1. Description du type d'opération

**L'objectif de cette opération** vise le maintien de la biodiversité des prairies inondables. En effet, il est nécessaire de favoriser le caractère inondable de ces milieux remarquables afin de préserver la flore, l'avifaune et l'équilibre écologique, et de permettre la remise en état des prairies après inondation. Le maintien en eau de zones plus basses au sein d'un ensemble prairial permet le développement d'habitats naturels d'intérêt communautaire sensibles à une exondation rapide et précoce. Ces habitats sont aussi indispensables à la conservation de populations tout particulièrement les oiseaux des marais et plaines inondables.

Cette opération contribue principalement au domaine prioritaire 4A fixé par l'Union européenne pour le développement rural.

##### **Engagements souscrits par le bénéficiaire :**

- Faire établir, par une structure agréée, un plan de gestion sur les parcelles engagées, incluant un diagnostic de l'état initial des surfaces :

Pour chaque territoire, sera précisée la ou les structures agréées pour l'élaboration du plan de gestion. Ces structures seront listées dans un document de mise en œuvre de l'opération. Un modèle de plan de gestion ou le contenu minimal du plan de gestion sera également précisé dans ce document. Le plan de gestion précisera a minima :

- les préconisations relatives à l'entretien et au fonctionnement du batardeau ;
- les modalités de retrait de l'eau : deux modalités sont possibles via cette opération : un maintien en eau jusqu'au 1er avril ou un maintien en eau jusqu'au 1er mai. Dans tous les cas le batardeau ne devant pas être retiré avant le 31 mai ;
- les modalités d'inondations des surfaces engagées : deux modalités sont possibles via cette opération : une inondation de 10 ou de 20 % des surfaces engagées ;
- les préconisations relatives à la gestion du troupeau.

- Mettre en œuvre le plan de gestion ;

- Interdiction du retournement des surfaces engagées ;

L'altération importante des prairies permanentes engagées, notamment par le labour ou à l'occasion de travaux lourds (pose de drain, nivellement, etc.), est interdite. Seul un renouvellement par travail superficiel du sol au cours des 5 ans est autorisé.

- Interdiction d'utilisation de produits phytosanitaires sur les surfaces engagées :

Absence de traitements phytosanitaire sauf désherbage chimique par traitement localisé visant à lutter contre les chardons, les rumex et les plantes envahissantes conformément à l'arrêté préfectoral de lutte contre les plantes envahissantes et à l'arrêté du 12 septembre 2006 relatif à la mise sur le marché et à l'utilisation des produits visés à l'article L.253-1 du code rural.

- Enregistrement des interventions sur chacun des éléments engagés.

Le cahier d'enregistrement des pratiques servira de base documentaire pour les contrôles sur place. Le contenu de ce cahier sera précisé dans un document de mise en œuvre de l'opération.

A minima, l'enregistrement devra porter, pour chacune des parcelles engagées, sur les points suivants :

- Identification de l'élément engagé (n° de l'îlot, parcelle ou partie de parcelle ou groupe de parcelles, telle que localisé sur le registre parcellaire graphique (RPG) de la déclaration de surfaces) ;
- Pâturage : modalités d'allotement du troupeau (dates d'entrée et de sortie des animaux, nombre d'UGB) ;
- Fonctionnement du batardeau (un barrage, une digue destinée à la retenue d'eau provisoire en un lieu donné sur une surface donnée) : interventions, dates.

#### 5.2.4.3.25.2. Type de soutien

L'engagement est pluriannuel et a une durée de 5 ans.

L'aide est payée en euros par hectare et par an.

#### 5.2.4.3.25.3. Liens vers d'autres actes législatifs

Les éléments de la ligne de base spécifiques à l'opération sont définis en conformité avec les exigences établies en vertu du Titre VI du règlement (EU) n°1306/2013, des critères pertinents et des activités minimales établies en application de l'article 4, paragraphe 1, point c), sous ii) et iii) du règlement (UE) n°1307/2013, ainsi que tout autre exigence pertinente établie par la réglementation nationale.

Ces éléments sont détaillés au paragraphe « Information spécifique à l'opération – Description de la ligne de base » de la présente fiche-opération.

Afin d'exclure tout double paiement, les pratiques visées à l'article 43 du règlement (UE) n°1307/2013, sont prises en compte dans le calcul des surcoûts et manques à gagner. La méthode de prise en compte est

détaillée au paragraphe « Information spécifique à l'opération – Méthode de calcul du montant » de la présente fiche-opération.

#### 5.2.4.3.25.4. Bénéficiaires

Personne physique ou morale exerçant une activité agricole, ainsi que les personnes morales de droit public qui mettent des terres agricoles à disposition d'exploitants.

#### 5.2.4.3.25.5. Coûts admissibles

Les coûts éligibles sont les surcoûts et les pertes de revenus générés par les engagements.

Les engagements, souscrits par le bénéficiaire, éligibles à la présente opération sont décrits, avec la justification du type de coût qu'ils génèrent au paragraphe « Information spécifique à l'opération – Méthode de calcul du montant ». Ce paragraphe détaille également les engagements ne faisant pas l'objet d'une rémunération, pour les raisons suivantes :

- la réalisation du plan de gestion est déjà rémunéré au titre d'une autre mesure du développement rural : *mesure 2 ou 7* ;
- les autres engagements non rémunérés le sont par choix de l'État membre.

#### 5.2.4.3.25.6. Conditions d'admissibilité

##### **Éligibilité des surfaces :**

Chaque territoire définit au sein des surfaces en prairies les milieux remarquables éligibles. Les surfaces éligibles seront définies dans un document de mise en œuvre de l'opération.

#### 5.2.4.3.25.7. Principes applicables à l'établissement des critères de sélection

Des critères de sélection à la présente opération peuvent être définis au niveau régional ou local.

5.2.4.3.25.8. Montants et taux d'aide (applicables)

Le taux d'aide publique est de 100 %.

Dans tous les cas l'opération est plafonnée à 88,64 €/ha/an.

5.2.4.3.25.9. Caractère vérifiable et contrôlable des mesures et/ou types d'opérations

5.2.4.3.25.9.1. *Risque(s) liés à la mise en œuvre des mesures*

Cette information est renseignée à l'échelle de la mesure dans la section appropriée du présent cadre national.

5.2.4.3.25.9.2. *Mesures d'atténuation*

Cette information est renseignée à l'échelle de la mesure dans la section appropriée du présent cadre national.

5.2.4.3.25.9.3. *Évaluation globale de la mesure*

Cette information est renseignée à l'échelle de la mesure dans la section appropriée du présent cadre national.

5.2.4.3.25.10. Informations spécifiques sur l'opération

Détermination et définition des éléments du niveau de référence applicable, qui doivent inclure les normes obligatoires établies en application du titre VI, chapitre I, du règlement (UE) n° 1306/2013 du Parlement européen et du Conseil, les critères pertinents et les activités minimales établies en application de l'article 4, paragraphe 1, point c) ii) et c) iii), du règlement (UE) n° 1307/2013 du Parlement européen et du Conseil, les exigences minimales applicables à l'utilisation des engrais et des produits phytosanitaires ainsi que les autres exigences obligatoires pertinentes établies par le droit national

Les éléments de la ligne de base sont décrits dans le tableau ci-dessous :

Par ailleurs, si les pratiques rémunérées au titre de la présente opération sont rendues obligatoires sur des zones au titre de la protection de la biodiversité (notamment des zones classées au titre des réserves naturelles des arrêtés de protection de biotopes), celle-ci ne peut être ouverte sur les zones concernées.

Engagement concerné	Niveau d'exigence de la ligne de base		Niveau d'exigence de l'engagement
	Conditionnalité	Prog. actions nitrates	
Maintien des prairies et pâturages permanents	A l'échelle de l'exploitation	Encadrement pouvant aller jusqu'à une interdiction de retournement de certaines parcelles	A l'échelle de la parcelle strictement localisé, pour l'ensemble des prairies et pâturages permanents engagées et par ailleurs non rémunéré

Tableau : description des éléments de la ligne de base

Les exigences minimales relatives à l'utilisation d'engrais doivent comprendre, entre autres, le respect des codes de bonnes pratiques introduits au titre de la directive 91/676/CEE pour les exploitations situées en dehors des zones vulnérables aux nitrates, et des exigences concernant la pollution au phosphore; les exigences minimales relatives à l'utilisation de produits phytosanitaires doivent comprendre, entre autres, les principes généraux de la lutte intégrée contre les ennemis des cultures introduits par la directive 2009/128/CE du Parlement européen et du Conseil, l'obligation de détenir une autorisation d'utiliser les produits, de satisfaire aux conditions de formation, d'assurer un stockage sûr et de contrôler les équipements destinés à l'épandage ainsi que les règles relatives à l'utilisation de pesticides à proximité d'étendues d'eau et d'autres sites sensibles, telles qu'établies par le droit national

Pour cette opération, aucune exigence ou norme définie par la réglementation n'est pertinente.

Liste des races locales qui sont menacées d'être perdues pour l'agriculture et des ressources génétiques végétales qui sont menacées d'érosion génétique

Cette opération ne concerne pas la préservation des ressources génétiques.

Description de la méthode et des hypothèses et paramètres agronomiques y compris la description des exigences minimales visées à l'article 29, paragraphe 2, du règlement (UE) n° 1305/2013 correspondant à chaque type particulier d'engagement, utilisés comme référence pour les calculs justifiant les coûts supplémentaires et les pertes de revenus résultant de l'engagement pris et le niveau des coûts des transactions; le cas échéant, cette méthode tient compte des aides accordées au titre du règlement (UE) n° 1307/2013, et notamment des paiements en faveur des pratiques agricoles bénéfiques pour le climat et l'environnement, afin d'exclure un double financement; le cas échéant, la méthode de conversion utilisée pour d'autres unités conformément à l'article 9 dudit règlement

#### **Pratiques de références :**

Ces surfaces inondables sont le plus souvent asséchées par des drains, ou alors, le batardeau est géré de façon à éliminer l'eau le plus précocement possible afin de permettre le pâturage des surfaces. Cette



exondation rapide et précoce est nuisible au développement des oiseaux des marais.

### **Prise en compte du verdissement :**

Justification de la prise en compte des pratiques du verdissement afin d'éviter tout double paiement :

- Maintien des prairies permanentes existantes : cette exigence a une interaction avec cette opération. Afin d'éviter tout double financement, l'obligation de maintien des surfaces en herbe doit être respectée à l'échelle de la parcelle engagée, ce qui est plus contraignant que le verdissement qui s'applique à l'échelle régionale. Par ailleurs cette obligation n'est pas rémunérée.
- Présence de 5 % de SIE sur les terres arables : cette exigence n'a pas d'interaction avec cette opération.
- Diversification des cultures : cette exigence n'a pas d'interaction avec cette opération.

### **Méthode de calcul du montant :**

Le montant de l'aide est calculé sur la base du temps de travail nécessaire à la mise en œuvre des préconisations du plan de gestion (notamment gestion du troupeau, fonctionnement du batardeau et enregistrement des pratiques) et sur la perte de valeur fourragère (la présence de l'eau durant une longue période induit un changement du cortège floristique de la surface inondée ayant une valeur d'UF inférieure de 10 % par rapport au cortège floristique initial).

Le montant de l'opération est donc défini à l'échelle du territoire selon les variables **tps In**, **surf In**, **rdt PN** et **px F** définies ci-après.

La formule de calcul du montant de l'opération est la suivante :  $56,58 + \text{tps In} + \text{rdt PN} \times \text{px F} \times \text{surf In} \times 0,1$

### **Sources des données :**

- temps de travail supplémentaire pour le fonctionnement du batardeau : ligue pour la protection des oiseaux de Vendée – association pour le développement du bassin versant de la baie de Bourgneuf, syndicat mixte du marais poitevin.
- perte de valeur fourragère : différence entre les UF de la végétation se développant suite à une inondation prolongée des surfaces engagées (à 0,77 UF/kg de MS) et une végétation habituelle (à 0,85 UF/kg de MS). Publication Centre d'études biologiques de Chizé, Université de Rennes, Parc du marais poitevin.
- temps de travail supplémentaire pour allotement : 0,5 heure si l'obligation de maintien en eau courre jusqu'au 1er avril et 1 heure si cette obligation courre jusqu'au 1er mai. Ligue pour la protection des oiseaux de Vendée – association pour le développement du bassin versant de la

baie de Bourgneuf, syndicat mixte du marais poitevin.

- temps d'enregistrement des interventions : experts nationaux.

Éléments techniques	Méthode de calcul des sarcobts et manques à gagner	Formule de calcul	Adaptation locale du montant annuel par hectare
Faire établir, par une structure agréée, un plan de gestion sur les parcelles engagées incluant un diagnostic de l'état initial	Non rémunéré		
Mise en œuvre du plan de gestion (dont maintien du niveau d'eau jusqu'au 1 <sup>er</sup> avril ou 1 <sup>er</sup> mai, gestion du troupeau, entretien et fonctionnement des batardeaux)	Sarcobts : temps de travail supplémentaire pour entretien et fonctionnement du batardeau	$2 \text{ heures/ha} \times 18,86 \text{ €/heure de main d'œuvre}$	37,72
	Sarcobts : temps de travail supplémentaire pour alitement	Si obligation de maintien en eau jusqu'au 1 <sup>er</sup> avril : $0,5 \text{ heures/ha} \times 18,86 \text{ €/heure de main d'œuvre}$ Si obligation de maintien en eau jusqu'au 1 <sup>er</sup> mai : $1 \text{ heures/ha} \times 18,86 \text{ €/heure de main d'œuvre}$	tps In
	Manque à gagner : perte de valeur fourragère de 10 %	Rendement régional des prairies naturelles (rnt PN) x prix régional des fourrages (px F) x taux de surface inondées (surf In) x coefficient de perte de valeur fourragère (10 %)	$rnt \text{ PN} \times px \text{ F} \times surf \text{ In} \times 0,1$
Enregistrement des interventions sur chacun des éléments engagés	Sarcobts : temps d'enregistrement	$1 \text{ heures/ha} \times 18,86 \text{ €/heure de main d'œuvre}$	18,86
Non retournement des surfaces engagées	Non rémunéré		
Interdiction d'utilisation des produits phytosanitaires sur les surfaces engagées, sauf traitements localisés	Non rémunéré		
Montant total annuel (inférieur ou égal au montant plafonné de 88,54 €/ha/an)			$56,58 - tps \text{ In} - rnt \text{ PN} \times px \text{ F} \times surf \text{ In} \times 0,1$

Tableau : méthode de calcul du montant

Variable	Source	Valeur minimale	Valeur maximale
tps In Temps de travail supplémentaire pour alitement en fonction de la durée d'inondation définie par l'obligation de maintien en eau	Diagnostic de territoire	9,43 € si l'obligation de maintien en eau courre jusqu'au 1 <sup>er</sup> avril	18,86 € si l'obligation de maintien en eau courre jusqu'au 1 <sup>er</sup> mai
rnt PN Rendement régional des prairies naturelles (q x MS/ha/an)	Barème des calamités agricoles	-	60
px F Prix régional des fourrages (€/q MS)	Barème des calamités agricoles	-	11
surf In Taux de surface inondées (%)	Diagnostic de territoire	10 %	20 %

Tableau : variables utilisées dans le calcul du montant

#### 5.2.4.3.26. HERBE\_13 - Gestion des milieux humides (Code: M10.0031)

Sous-mesure:

- 10.1 – Paiements au titre d'engagements agroenvironnementaux et climatiques

##### 5.2.4.3.26.1. Description du type d'opération

**L'objectif de cette opération** vise à préserver ou/et à développer :

- le maintien des surfaces en prairies permanentes,
- le maintien d'une exploitation agricole extensive et durable de ces milieux,
- le changement de pratiques d'exploitation intensives en intrants vers des systèmes plus durables,
- la restauration de milieux en déprise,
- la maîtrise des espèces invasives,
- l'entretien des éléments fixes du paysage,
- le maintien du caractère humide en évitant le recours à l'assèchement total et définitif.

Les enjeux de cette opération sont de préserver les milieux humides permettant le développement d'une flore, d'une faune remarquable.

L'intérêt de cette opération, mobilisée en milieux humides, réside dans son plan de gestion simplifié qui permet une adaptation fine aux enjeux du territoire.

L'aide au maintien de pratique ne s'entend que si le bénéfice environnemental de la pratique est avéré, et elle doit être associée à un ciblage sur les zones où il existe un risque de disparition de la pratique.

L'opération s'adresse aux exploitations d'élevage dont la pratique en zone humide identifiée comme favorable à l'environnement est soumise à un risque avéré d'abandon ou d'intensification.

Cette opération contribue aux domaines prioritaires 4A, 4B, 4C, 5D et 5E fixés par l'Union européenne pour le développement rural.

##### **Engagements souscrits par le bénéficiaire :**

- Faire établir, par une structure agréée, un plan de gestion sur les parcelles engagées, incluant un diagnostic de l'état initial des surfaces :

Pour chaque territoire, sera précisée la ou les structures agréées pour l'élaboration du plan de gestion. Ces structures seront listées dans un document de mise en œuvre de l'opération. Un modèle de plan de gestion ou le contenu minimal du plan de gestion sera également précisé dans ce document. Le plan de gestion

pourra être ajusté, par la structure agréée, au cours de l'engagement. Il doit être réalisé en collaboration entre les organismes agricoles et environnementaux. Le plan de gestion doit inclure a minima les items suivants (dans la mesure où ce type d'élément paysager se rencontre sur le territoire considéré) et préciser les obligations d'entretien :

- Entretien des berges (des mares, fossés et cours d'eau) pour maîtriser la végétation terrestre [Rq : le reprofilage et le curage relèvent d'opérations spécifiques] ;
- Faucardage des mares, fossés et cours d'eau ;
- Entretien des franges végétalisées non ligneuses (ex : roselière en bord de parcelles, ...),
- Entretien des éléments paysagers nécessitant une gestion particulière (ex : bois morts, ...) ;
- Remise en état des prairies après inondation ;
- Maintien de l'accès aux parcelles.
- Le cas échéant, d'autres items pourront être rajoutés par l'opérateur, en lien avec le projet de territoire.

Ce plan de gestion doit aboutir à des obligations à respecter au cours de la durée d'engagement. Ces obligations doivent être présentées sous forme d'un tableau, où l'agriculteur indiquera les interventions réalisées. Ce tableau servira de base d'enregistrement des pratiques et donc de document de contrôle.

Les obligations retenues à l'issue de ce plan de gestion doivent être réalisables par l'exploitant par un travail représentant globalement, à l'échelle des parcelles engagées, un temps de 1h/ha/an.

- Mettre en œuvre le plan de gestion ;

- Respecter le chargement moyen annuel maximum de 1,4 UGB/ha pour chaque élément engagé : le cas échéant, ce taux de chargement maximal peut être abaissé en fonction des pratiques locales.

- Le cas échéant, en cas de fauche, respecter un retard de fauche de 10 jours :

- Respecter le nombre d'années où la fauche est autorisée : ce nombre défini à l'échelle du territoire est au minimum de 0 et au maximum de 5. Cette précision sera faite dans le document de mise en œuvre de l'opération.

- Respecter le nombre d'années où le pâturage est autorisé : ce nombre défini à l'échelle du territoire est au minimum de 0 et au maximum de 5. Cette précision sera faite dans le document de mise en œuvre de l'opération.

- Respecter la fertilisation maximale correspondant au respect de l'équilibre de la fertilisation azoté (y compris les restitutions liées au pâturage) et dans tous les cas une fertilisation totale azotée plafonnée à 50 unités d'azote (hors restitution au pâturage). Le cas échéant, ce niveau de fertilisation maximal peut être abaissé en fonction des pratiques locales.

- Interdiction du retournement des surfaces engagées ;

L'altération importante des prairies permanentes engagées, notamment par le labour ou à l'occasion de travaux lourds (pose de drain, nivellement, etc.), est interdite. Seul un renouvellement par travail superficiel du sol au cours des 5 ans est autorisé.

- Interdiction d'utilisation de produits phytosanitaires sur les surfaces engagées :

Absence de traitements phytosanitaires sauf désherbage chimique par traitement localisé visant à lutter contre les chardons, les rumex et les plantes envahissantes conformément à l'arrêté préfectoral de lutte contre les plantes envahissantes et à l'arrêté du 12 septembre 2006 relatif à la mise sur le marché et à l'utilisation des produits visés à l'article L.253-1 du code rural.

- Enregistrement des interventions issues du plan de gestion, sur chacun des éléments engagés.

Le tableau d'enregistrement des pratiques servira de base documentaire pour les contrôles sur place. Le contenu de ce tableau sera précisé dans un document de mise en œuvre de l'opération.

A minima, l'enregistrement devra porter, pour chacune des parcelles engagées, sur chacun des items du plan de gestion. Doivent notamment y figurer l'identification de l'élément engagé (n° de l'îlot, parcelle ou partie de parcelle ou groupe de parcelles, telle que localisé sur le registre parcellaire graphique (RPG) de la déclaration de surfaces), les modalités d'utilisation des parcelles (dates d'entrée et de sortie des animaux, nombre d'animaux et UGB correspondantes, dates de fauche), les modalités d'entretien des éléments (matériel utilisé, dates d'interventions, durée d'intervention). L'enregistrement devra également porter sur les pratiques de fertilisation des surfaces (localisation, dates, quantité, produit).

- Le cas échéant, respecter les prescriptions supplémentaires (interdiction d'amendements, ...). Cette interdiction devra alors être précisée dans le document de mise en œuvre de l'opération.

#### 5.2.4.3.26.2. Type de soutien

L'engagement est pluriannuel et a une durée de 5 ans.

L'aide est payée en euros par hectare et par an.

#### 5.2.4.3.26.3. Liens vers d'autres actes législatifs

Les éléments de la ligne de base spécifiques à l'opération sont définis en conformité avec les exigences établies en vertu du Titre VI du règlement (EU) n°1306/2013, des critères pertinents et des activités minimales établies en application de l'article 4, paragraphe 1, point c), sous ii) et iii) du règlement (UE) n°1307/2013, ainsi que tout autre exigence pertinente établie par la réglementation nationale.

Ces éléments sont détaillés au paragraphe « Information spécifique à l'opération – Description de la ligne de base » de la présente fiche-opération.

Afin d'exclure tout double paiement, les pratiques visées à l'article 43 du règlement (UE) n°1307/2013, sont prises en compte dans le calcul des surcoûts et manques à gagner. La méthode de prise en compte est

détaillée au paragraphe « Information spécifique à l'opération – Méthode de calcul du montant » de la présente fiche-opération.

#### 5.2.4.3.26.4. Bénéficiaires

Personne physique ou morale exerçant une activité agricole, ainsi que les personnes morales de droit public qui mettent des terres agricoles à disposition d'exploitants.

#### 5.2.4.3.26.5. Coûts admissibles

Les coûts éligibles sont les surcoûts et les coûts d'opportunité générés par les engagements.

Les engagements ne faisant pas l'objet d'une rémunération, pour les raisons suivantes :

- la réalisation du plan de gestion peut-être rémunérée au titre d'une autre mesure du développement rural (mesure 2 ou 7) ;
- tous les autres engagements ne sont pas rémunérés par choix de l'État membre.

#### 5.2.4.3.26.6. Conditions d'admissibilité

##### **Éligibilité du demandeur :**

- Respecter un taux de chargement minimum de 0,3 UGB/ha sur les prairies à l'échelle de son exploitation. Ce seuil minimum, pourra être relevé au niveau local. Dès lors, cette valeur doit être inscrite dans un document de mise en œuvre de l'opération. De même, par dérogation prise par arrêté préfectoral, ce chargement minimum de pourra être baissé à 0,05 UGB/ha.

- Respecter la part minimale de surface en prairies et pâturages permanents de X % de la SAU de son exploitation. Ce seuil est défini localement et est précisé dans un document de mise en œuvre de l'opération.

- Engager dans la mesure au moins 80 % des prairies et pâturages permanents éligibles de son exploitation, présentes dans le périmètre du territoire de la mesure. Cette valeur seuil minimale peut être augmentée localement. Dès lors la nouvelle valeur doit être précisée dans un document de mise en œuvre de la mesure.

##### **Éligibilité des surfaces :**

Selon les priorités régionales, les enjeux locaux et les disponibilités financières, cette opération peut être mobilisée sur certains territoires humides. Sont éligibles les prairies et pâturages permanents de

l'exploitation, localisés en zones humides et non drainés par des systèmes enterrés, ainsi que les éléments topographiques visés par le plan de gestion, présents ou adjacents à ces surfaces.

Afin de définir les surfaces cibles, les opérateurs pourront se baser sur la cartographie des zones potentiellement humides réalisée par le Ministère en charge de l'Écologie, ou sur tout autre cartographie régionale.

#### 5.2.4.3.26.7. Principes applicables à l'établissement des critères de sélection

Des critères de sélection à la présente opération peuvent être définis au niveau régional ou local.

#### 5.2.4.3.26.8. Montants et taux d'aide (applicables)

Le taux d'aide publique est de 100 %.

Le montant de l'opération est donc de 120 €/ha/an.

#### 5.2.4.3.26.9. Caractère vérifiable et contrôlable des mesures et/ou types d'opérations

##### 5.2.4.3.26.9.1. *Risque(s) liés à la mise en œuvre des mesures*

Cette information est renseignée à l'échelle de la mesure dans la section appropriée du présent cadre national.

##### 5.2.4.3.26.9.2. *Mesures d'atténuation*

Cette information est renseignée à l'échelle de la mesure dans la section appropriée du présent cadre national.

##### 5.2.4.3.26.9.3. *Évaluation globale de la mesure*

Cette information est renseignée à l'échelle de la mesure dans la section appropriée du présent cadre

national.

#### 5.2.4.3.26.10. Informations spécifiques sur l'opération

Détermination et définition des éléments du niveau de référence applicable, qui doivent inclure les normes obligatoires établies en application du titre VI, chapitre I, du règlement (UE) n° 1306/2013 du Parlement européen et du Conseil, les critères pertinents et les activités minimales établies en application de l'article 4, paragraphe 1, point c) ii) et c) iii), du règlement (UE) n° 1307/2013 du Parlement européen et du Conseil, les exigences minimales applicables à l'utilisation des engrais et des produits phytosanitaires ainsi que les autres exigences obligatoires pertinentes établies par le droit national

Les éléments de la ligne de base sont décrits dans le tableau ci-dessous.

Par ailleurs, si les pratiques rémunérées au titre de la présente opération sont rendues obligatoires sur des zones au titre de la protection de la biodiversité (notamment des zones classées au titre des réserves naturelles des arrêtés de protection de biotopes), celle-ci ne peut être ouverte sur les zones concernées.

Engagement concerné	Niveau d'exigence de la ligne de base			Niveau d'exigence de l'engagement
	Conditionnalité	Prog actions nitrates	Activité minimale sur les surfaces auto-entretenues	
Maintien des prairies et pâturages permanents	A l'échelle de l'exploitation	Encadrement pouvant aller jusqu'à une interdiction de retournement de certaines parcelles		A l'échelle de la parcelle strictement localisé, pour l'ensemble des prairies et pâturages permanents engagés et par ailleurs non rémunéré
Respecter la fertilisation	Respect de l'équilibre de la fertilisation azotée			Respecter l'équilibre de la fertilisation azotée (y compris les restitutions liées au pâturage) plafonnées à 50 unités d'azote (hors restitution au pâturage). Par ailleurs, cette exigence n'est pas rémunérée.
Enregistrement des pratiques	Etablissement du plan de fumure et du cahier d'enregistrement des pratiques			Etablissement du cahier d'enregistrement des pratiques non rémunéré
Respect d'un taux de chargement minimum sur prairies à l'échelle de l'exploitation			Chargement minimum de 0,05 UGB/ha ou réalisation d'une fauche annuelle	Respect d'un taux de chargement minimum de 0,3 UGB/ha qui peut être abaissé à 0,05 UGB/ha. Par ailleurs, cette exigence n'est pas rémunérée.

Tableau : description des éléments de la ligne de base

Les exigences minimales relatives à l'utilisation d'engrais doivent comprendre, entre autres, le respect des codes de bonnes pratiques introduits au titre de la directive 91/676/CEE pour les exploitations situées en dehors des zones vulnérables aux nitrates, et des exigences concernant la pollution au phosphore; les exigences minimales relatives à l'utilisation de produits phytosanitaires doivent comprendre, entre autres, les principes généraux de la lutte intégrée contre les ennemis des cultures introduits par la directive 2009/128/CE du Parlement européen et du Conseil, l'obligation de détenir une autorisation d'utiliser les produits, de satisfaire aux conditions de formation, d'assurer un stockage sûr et de contrôler les équipements destinés à l'épandage ainsi que les règles relatives à l'utilisation de pesticides à proximité d'étendues d'eau et d'autres sites sensibles, telles qu'établies par le droit national

Les mesures 1 à 8 du programme d'actions national nitrates, parfaitement définies et opposables juridiquement, ont été retenues pour constituer la ligne de base en matière d'utilisation des engrais pour les types d'opérations relevant de la mesure 10, que ceux-ci soient situés ou pas en zone vulnérable.

Ces exigences sont détaillées dans la section 5.1 du présent document de cadrage.



Liste des races locales qui sont menacées d'être perdues pour l'agriculture et des ressources génétiques végétales qui sont menacées d'érosion génétique

Cette opération ne concerne pas la préservation des ressources génétiques.

Description de la méthode et des hypothèses et paramètres agronomiques y compris la description des exigences minimales visées à l'article 29, paragraphe 2, du règlement (UE) n° 1305/2013 correspondant à chaque type particulier d'engagement, utilisés comme référence pour les calculs justifiant les coûts supplémentaires et les pertes de revenus résultant de l'engagement pris et le niveau des coûts des transactions; le cas échéant, cette méthode tient compte des aides accordées au titre du règlement (UE) n° 1307/2013, et notamment des paiements en faveur des pratiques agricoles bénéfiques pour le climat et l'environnement, afin d'exclure un double financement; le cas échéant, la méthode de conversion utilisée pour d'autres unités conformément à l'article 9 dudit règlement

#### **Pratiques de références :**

La pratique de référence correspond à une exploitation intensive des milieux humides (fauche précoce, chargement élevé, céréalisation des parcelles dès que possible, fertilisation des prairies par deux passages de 60 UN par an).

#### **Prise en compte du verdissement :**

Justification de la prise en compte des pratiques du verdissement afin d'éviter tout double paiement :

- Maintien des prairies permanentes existantes : cette exigence a une interaction avec cette opération. Afin d'éviter tout double financement, l'obligation de maintien des surfaces en herbe doit être respectée à l'échelle de la parcelle engagée, ce qui est plus contraignant que le verdissement qui s'applique à l'échelle régionale.
- Présence de 5 % de SIE sur les terres arables : cette exigence n'a pas d'interaction avec cette opération.
- Diversification des cultures : cette exigence n'a pas d'interaction avec cette opération.

#### **Méthode de calcul du montant :**

Le montant de l'aide est calculé sur le principe des coûts d'opportunité :

- sur le risque d'intensification des pratiques que ce soit *via* une intensification fourragère (passer d'un apport de 60 UN, à deux apports de 60 UN par an ; fauche précoce ; chargement supérieur à 1,4 UGB/ha) ou une céréalisation des surfaces (rotation maïs-blé-tournesol) ,
- sur le risque d'abandon des surfaces et donc de fermeture du milieu et la perte de biodiversité associée,

et sur des surcoûts liés :

- au temps de travail supplémentaire demandé à l'exploitant pour exploiter ces surfaces difficiles d'accès et de gestion par rapport à des parcelles drainées,
- au temps d'enregistrement des pratiques.

Le montant total de l'opération est de 120 €/ha/an.

#### **Sources des données :**

- risque d'intensification par céréalisation des surfaces ou intensification fourragère, différentiel de marge : Chambre d'agriculture de Charente-Maritime ;

- risque d'abandon des surfaces et de fermeture des milieux, coûts globaux : Chambre d'agriculture de Charente-Maritime ; entretien par une société extérieure à l'exploitation : CUMA des Pays de la Loire ; coût de l'entretien par un agriculteur : ARVALIS/IDELE.

- temps d'enregistrement : experts nationaux.

#### **Remarque en cas de cumul entre opérations :**

En cas de cumul entre les opérations **HERBE\_13** et **HERBE\_06** sur la même parcelle, pour éviter tout double paiement d'une même surface, il convient de prendre en compte les 10 jours de retard de fauche intégrés dans HERBE\_13 pour le calcul du nombre de jours pris en compte pour la rémunération de l'opération HERBE\_06.

Par exemple, si le diagnostic de territoire prévoit un retard de fauche de 30 jours par rapport à la date de fauche habituelle du 10 juin, la variable **j 2** d'HERBE\_06 servant au calcul de la rémunération associée sera égale à 20 jours seulement (30-10) mais la date à partir de laquelle la fauche est autorisée sur le territoire reste bien le 10 juillet (10 juin + 30 jours).

5.2.4.3.27. IRRIG\_01 - Surfaçage annuel assurant une lame d'eau constante dans les rizières (Code: M10.0032)

Sous-mesure:

- 10.1 – Paiements au titre d'engagements agroenvironnementaux et climatiques

5.2.4.3.27.1. Description du type d'opération

Dans les rizières, le surfaçage annuel permet de maintenir une lame d'eau constante sur la parcelle dans un objectif d'économie en eau et en herbicides (enjeu « préservation de la qualité et de la quantité d'eau).

La précision de la lame d'eau permet en effet à l'exploitant de réguler plus finement la mise en eau à l'échelle de la parcelle et son évacuation. De plus, le surfaçage favorise la levée de certains adventices avant le semis, qui seront détruites mécaniquement lors de la préparation du lit de semences.

A l'issue du passage dans la rizière, l'eau est soit pompée et rejetée au Rhône, soit évacuée par gravité vers les étangs limitrophes, dont le Vaccarès (Réserve nationale de Camargue). La qualité des eaux drainées par les rizières constitue donc un enjeu pour la préservation de l'environnement. Cette opération est ciblée sur les territoires liés au grand delta du Rhône, dont la Camargue notamment, sur les systèmes rizières (riz et cultures associées, telles que les céréales à paille).

Cette opération contribue aux domaines prioritaires 4A, 4B, et 5D fixés par l'Union européenne pour le développement rural.

La présentation du fonctionnement de l'ensemble d'opérations en faveur de la biodiversité des systèmes rizières est détaillée dans une fiche en annexe.

**Les engagements de l'opération souscrits par le bénéficiaire :**

- Enregistrement des interventions de surfaçage pour chaque parcelle engagée : identification de la parcelle (n° îlot), date du surfaçage ;
- Réalisation d'un surfaçage annuel sur toutes les surfaces de l'exploitation implantées en riz, chaque année.

**Les engagements de l'opération à définir, pour chaque territoire :**

*Ces éléments sont définis localement par l'administration et inscrits dans un document hors PDRR.*

- Définir, pour chaque territoire, le coefficient d'étalement correspondant à la part minimale de la surface engagée qui devra être implantée en riziculture chaque année sur les cinq ans d'engagement (afin de tenir compte des rotations des parcelles rizicoles au cours des 5 ans du contrat).
- Définir, pour chaque territoire, les modalités de surfaçage (avant implantation d'un couvert végétal, précédent un riz, en préparation du lit de semence du riz,...). Ces modalités concernent la totalité des surfaces implantées en riz de l'exploitation (et non les seules surfaces engagées).

#### 5.2.4.3.27.2. Type de soutien

L'engagement est pluriannuel et a une durée de 5 ans.

L'aide est payée en euros par hectare et par an.

#### 5.2.4.3.27.3. Liens vers d'autres actes législatifs

Les éléments de la ligne de base spécifiques à l'opération sont définis en conformité avec les exigences établies en vertu du Titre VI du règlement (EU) n°1306/2013, des critères pertinents et des activités minimales établies en application de l'article 4, paragraphe 1, point c), sous ii) et iii) du règlement (UE) n°1307/2013, ainsi que tout autre exigence pertinente établie par la réglementation nationale.

Ces éléments sont détaillés au paragraphe « Information spécifique à l'opération – Description de la ligne de base » de la présente fiche-opération.

Afin d'exclure tout double paiement, les pratiques visées à l'article 43 du règlement (UE) n°1307/2013, sont prises en compte dans le calcul des surcoûts et manques à gagner. La méthode de prise en compte est détaillée au paragraphe « Information spécifique à l'opération – Méthode de calcul du montant » de la présente fiche-opération.

#### 5.2.4.3.27.4. Bénéficiaires

Personne physique ou morale exerçant une activité agricole.

#### 5.2.4.3.27.5. Coûts admissibles

Les coûts éligibles sont les surcoûts générés par les engagements.

Les engagements, souscrits par le bénéficiaire, éligibles à la présente opération sont décrits, avec la justification du type de coût qu'ils génèrent au paragraphe « Information spécifique à l'opération – Méthode de calcul du montant ». Ce paragraphe détaille également le/les engagement(s) ne faisant pas l'objet d'une rémunération par choix de l'État membre.

#### 5.2.4.3.27.6. Conditions d'admissibilité

##### **Éligibilité des surfaces**

Sont éligibles les parcelles des systèmes rizicoles (riz et cultures associées).

#### 5.2.4.3.27.7. Principes applicables à l'établissement des critères de sélection

Des critères de sélection à la présente opération peuvent être définis au niveau régional ou local.

#### 5.2.4.3.27.8. Montants et taux d'aide (applicables)

Le taux d'aide publique est de 100%.

Dans tous les cas, le montant maximum de cette opération est de 56,58 €/ha/an.

#### 5.2.4.3.27.9. Caractère vérifiable et contrôlable des mesures et/ou types d'opérations

##### 5.2.4.3.27.9.1. *Risque(s) liés à la mise en œuvre des mesures*

Cette information est renseignée à l'échelle de la mesure dans la section appropriée du présent cadre national.

##### 5.2.4.3.27.9.2. *Mesures d'atténuation*

Cette information est renseignée à l'échelle de la mesure dans la section appropriée du présent cadre national.

##### 5.2.4.3.27.9.3. *Évaluation globale de la mesure*

Cette information est renseignée à l'échelle de la mesure dans la section appropriée du présent cadre national.

#### 5.2.4.3.27.10. Informations spécifiques sur l'opération

Détermination et définition des éléments du niveau de référence applicable, qui doivent inclure les normes obligatoires établies en application du titre VI, chapitre I, du règlement (UE) n° 1306/2013 du Parlement européen et du Conseil, les critères pertinents et les activités minimales établies en application de l'article 4, paragraphe 1, point c) ii) et c) iii), du règlement (UE) n° 1307/2013 du Parlement européen et du Conseil, les exigences minimales applicables à l'utilisation des engrais et des produits phytosanitaires ainsi que les autres exigences obligatoires pertinentes établies par le droit national

##### **Description des éléments de la ligne de base :**

Si les pratiques rémunérées au titre de la présente opération sont rendues obligatoires sur des zones au titre de la protection de la biodiversité (notamment des zones classées au titre des réserves naturelles des arrêtés de protection de biotopes), celle-ci ne peut être ouverte sur les zones concernées.

Les exigences minimales relatives à l'utilisation d'engrais doivent comprendre, entre autres, le respect des codes de bonnes pratiques introduits au titre de la directive 91/676/CEE pour les exploitations situées en dehors des zones vulnérables aux nitrates, et des exigences concernant la pollution au phosphore; les exigences minimales relatives à l'utilisation de produits phytosanitaires doivent comprendre, entre autres, les principes généraux de la lutte intégrée contre les ennemis des cultures introduits par la directive 2009/128/CE du Parlement européen et du Conseil, l'obligation de détenir une autorisation d'utiliser les produits, de satisfaire aux conditions de formation, d'assurer un stockage sûr et de contrôler les équipements

destinés à l'épandage ainsi que les règles relatives à l'utilisation de pesticides à proximité d'étendues d'eau et d'autres sites sensibles, telles qu'établies par le droit national

Pour cette opération, aucune exigence ou norme définie par la réglementation n'est pertinente.

Liste des races locales qui sont menacées d'être perdues pour l'agriculture et des ressources génétiques végétales qui sont menacées d'érosion génétique

Cette opération ne concerne pas la préservation des ressources génétiques.

Description de la méthode et des hypothèses et paramètres agronomiques y compris la description des exigences minimales visées à l'article 29, paragraphe 2, du règlement (UE) n° 1305/2013 correspondant à chaque type particulier d'engagement, utilisés comme référence pour les calculs justifiant les coûts supplémentaires et les pertes de revenus résultant de l'engagement pris et le niveau des coûts des transactions; le cas échéant, cette méthode tient compte des aides accordées au titre du règlement (UE) n° 1307/2013, et notamment des paiements en faveur des pratiques agricoles bénéfiques pour le climat et l'environnement, afin d'exclure un double financement; le cas échéant, la méthode de conversion utilisée pour d'autres unités conformément à l'article 9 dudit règlement

#### **Pratiques de références utilisées dans les hypothèses de calcul :**

La pratique habituelle en rizière, en termes de préparation du sol avant implantation de la culture de riz, est constituée de la succession des opérations de labour, de reprise de labour, d'épandage d'engrais de fond et enfin de préparation du lit de semence.

En général, le surfaçage n'est pas fait de façon régulière mais épisodiquement. Cet engagement unitaire vise à le rendre systématique et annuel. Il vise à intégrer un nivellement des parcelles soit dans la préparation du sol avant semis du riz, soit avant l'implantation d'une culture fourragère annuelle, ou couvert hivernal, précédent un riz.

Le surfaçage est réalisé avec un matériel spécifique (lame, trépier et laser) par l'exploitant lui-même lorsqu'il dispose de ce matériel, ou par une entreprise agricole spécialisée en la présence de l'exploitant.

#### **Justification de la prise en compte des pratiques du verdissement :**

Afin d'exclure tout double paiement, les pratiques rémunérées au titre du verdissement sont prises en compte de la façon suivante dans le calcul du montant unitaire de cette opération :

- Maintien des prairies permanentes existantes : cette exigence n'a pas d'interaction avec cette

opération.

- Présence de 5 % de SIE sur les terres arables : cette exigence n'a pas d'interaction avec cette opération.
- Diversification des cultures : cette exigence n'a pas d'interaction avec cette opération.

**Méthode de calcul du montant :**

**Voir les tableaux ci-joints**

**Source des données :**

experts nationaux Centre Français du Riz, Parc Naturel Régional de Camargue, Ministère de l'Agriculture

<u>Eléments techniques</u>	<u>Méthode de calcul des pertes et surcoûts</u>	<u>Formule de calcul</u>	<u>Montant annuel par hectare</u>
Le cas échéant, si le surfaçage est réalisé par l'agriculteur <u>lui-même</u> , cahier d'enregistrement des pratiques de surfaçage pour chaque parcelle engagée : - <u>identification de la parcelle (n° ilot)</u> - <u>date du surfaçage</u> .	Coût : enregistrement	0,5 heure / ha x 18,86 €/heure de main d'œuvre	9,43 €
Réalisation d'un surfaçage annuel sur toutes les surfaces de l'exploitation implantées en riz, chaque année.	Coût : temps de travail	2,5 heures /ha engagé x 18,86 €/heure de main d'œuvre.	47,15 €
		<b>Total</b>	<b>56,58 € x e10</b>

Elements

<u>Variables</u>	<u>Source</u>	<u>Valeur minimale</u>	<u>Valeur maximale</u>
e10	Diagnostic de territoire, selon la part habituelle de la culture de riz dans l'assolement moyen du territoire	20%	100%

Variables



#### 5.2.4.3.28. IRRIG\_03 - Maintien de l'irrigation gravitaire traditionnelle (Code: M10.0033)

Sous-mesure:

- 10.1 – Paiements au titre d'engagements agroenvironnementaux et climatiques

##### 5.2.4.3.28.1. Description du type d'opération

Cette opération a pour objectif de maintenir l'irrigation gravitaire traditionnelle par submersion ou à la raie, qui nécessite une présence importante pour sa mise en œuvre et sa surveillance. Les charges de main d'œuvre engendrées par cette irrigation traditionnelle et la rentabilité plus élevée de l'irrigation par aspersion par rapport à ce système de production sont telles que cette pratique, bénéfique pour la préservation des enjeux de biodiversité et paysager associés, est menacée d'abandon. Il n'y a pas d'évaluation disponible des économies d'eau réalisées par rapport à une irrigation conventionnelle. Cette pratique est cependant intéressante pour la biodiversité et par le retour d'eau au milieu qui permet en outre le maintien du niveau de l'eau dans les marais. En effet, ce système d'irrigation répond à :

- un enjeu biodiversité : l'irrigation gravitaire permet de maintenir des habitats d'intérêt communautaire (prairie de fauche des plaines médio-européennes), des espèces protégées au titre de la Directive Habitats et une avifaune riche protégée au titre de la Directive Oiseaux. ;
- un enjeu paysager : l'irrigation gravitaire des prairies permet également le maintien d'un système bocager unique en Basse Provence (haies naturelles, ripisylves des bords de canaux...) ; les ripisylves le long des canaux d'irrigation abritent des colonies d'oiseaux, dont la plus importante colonie de Rolliers d'Europe, ainsi que de grands rapaces et des chiroptères (arbres creux).

Cette opération est ciblée sur les plaines alimentées par les réseaux hydrauliques de Basse Durance, en particulier les sites Natura 2000 de la Crau, des Alpilles, des Marais d'Arles et des Sorgues.

Cette opération contribue aux domaines prioritaires 4A et 4B fixés par l'Union européenne pour le développement rural.

##### **Les engagements de l'opération souscrits par le bénéficiaire :**

- Enregistrement des arrosages par submersion (ou à la raie) sur chaque parcelle engagée, pendant la période d'irrigation déterminée dans le cahier des charges : identification de la parcelle, date et durée d'irrigation
- Respect de la fréquence d'irrigation par submersion fixée dans le cahier des charges sur chaque parcelle engagée, en fonction du type de culture concerné

### **Les engagements de l'opération à définir, pour chaque territoire :**

*Ces éléments sont définis localement par l'administration et inscrits dans un document hors PDRR.*

- Définir, pour chaque territoire et chaque type de cultures éligibles, la période pendant laquelle une submersion régulière doit être réalisée et la fréquence de submersion pendant cette période.
- Sur les prairies permanentes de type Crau : irrigation régulière par submersion, tous les 10 jours environ, pendant la période minimum d'irrigation entre 1er avril et 1er septembre ;
- Sur les autres cultures et prairies : irrigation par submersion ou à la raie :
  - Au minimum 2 et au maximum 5 arrosages par an sur les prairies,
  - Au minimum 5 et au maximum 7 arrosages par cycle de production sur le maïs,
  - Au minimum 2 et au maximum 3 arrosages par cycle de production sur le blé dur,
  - Au minimum 8 et au maximum 10 arrosages par an sur les cultures légumières.

#### **5.2.4.3.28.2. Type de soutien**

L'engagement est pluriannuel et a une durée de 5 ans.

L'aide est payée en euros par hectare et par an.

#### **5.2.4.3.28.3. Liens vers d'autres actes législatifs**

Les éléments de la ligne de base spécifiques à l'opération sont définis en conformité avec les exigences établies en vertu du Titre VI du règlement (UE) n°1306/2013, des critères pertinents et des activités minimales établies en application de l'article 4, paragraphe 1, point c), sous ii) et iii) du règlement (UE) n°1307/2013, ainsi que tout autre exigence pertinente établie par la réglementation nationale.

Ces éléments sont détaillés au paragraphe « Information spécifique à l'opération – Description de la ligne de base » de la présente fiche-opération.

Afin d'exclure tout double paiement, les pratiques visées à l'article 43 du règlement (UE) n°1307/2013, sont prises en compte dans le calcul des surcoûts et manques à gagner. La méthode de prise en compte est détaillée au paragraphe « Information spécifique à l'opération – Méthode de calcul du montant » de la présente fiche-opération.

#### 5.2.4.3.28.4. Bénéficiaires

Personne physique ou morale exerçant une activité agricole.

#### 5.2.4.3.28.5. Coûts admissibles

Les coûts éligibles sont les surcoûts et les pertes de revenus générés par les engagements.

Les engagements, souscrits par le bénéficiaire, éligibles à la présente opération sont décrits, avec la justification du type de coût qu'ils génèrent au paragraphe « Information spécifique à l'opération – Méthode de calcul du montant ». Ce paragraphe détaille également le/les engagement(s) ne faisant pas l'objet d'une rémunération par choix de l'État membre.

#### 5.2.4.3.28.6. Conditions d'admissibilité

##### **Éligibilité des surfaces**

Sont éligibles les parcelles de prairies permanentes et de terres arables des plaines alimentées par les réseaux hydrauliques de Basse Durance, en particulier les sites Natura 2000 de la Crau, des Alpilles, des Marais d'Arles et des Sorgues.

Pour chaque territoire, les milieux éligibles (prairies méditerranéennes ou cultures irriguées par gravité sur des territoires à enjeu biodiversité et paysage) sont définis par l'administration et inscrits dans un document hors PDRR.

##### **Éligibilité du demandeur :**

En première année, les demandeurs doivent respecter un seuil de contractualisation des surfaces de l'exploitation couvertes par la ou les cultures éligibles, situées sur le territoire. Ce seuil de contractualisation est défini localement par l'administration et inscrit dans un document hors PDRR.

Il est défini localement en fonction des structures d'exploitation notamment, mais en tout état de cause sera supérieur ou égal à 50 % des surfaces éligibles de l'exploitation au titre de cet engagement.

#### 5.2.4.3.28.7. Principes applicables à l'établissement des critères de sélection

Des critères de sélection à la présente opération peuvent être définis au niveau régional ou local.

#### 5.2.4.3.28.8. Montants et taux d'aide (applicables)

Le taux d'aide publique est de 100%.

- Pour les surfaces en prairie permanente, le montant unitaire s'élève à 113,16 €/ha/an.
- Pour les surfaces en terres arables (autres cultures et prairie temporaire), le montant unitaire s'élève à 56,58 €/ha/an.

#### 5.2.4.3.28.9. Caractère vérifiable et contrôlable des mesures et/ou types d'opérations

##### 5.2.4.3.28.9.1. *Risque(s) liés à la mise en œuvre des mesures*

Cette information est renseignée à l'échelle de la mesure dans la section appropriée du présent cadre national.

##### 5.2.4.3.28.9.2. *Mesures d'atténuation*

Cette information est renseignée à l'échelle de la mesure dans la section appropriée du présent cadre national.

##### 5.2.4.3.28.9.3. *Évaluation globale de la mesure*

Cette information est renseignée à l'échelle de la mesure dans la section appropriée du présent cadre national.

#### 5.2.4.3.28.10. Informations spécifiques sur l'opération

Détermination et définition des éléments du niveau de référence applicable, qui doivent inclure les normes obligatoires établies en application du titre VI, chapitre I, du règlement (UE) n° 1306/2013 du Parlement européen et du Conseil, les critères pertinents et les activités minimales établies en application de l'article 4, paragraphe 1, point c) ii) et c) iii), du règlement (UE) n° 1307/2013 du Parlement européen et du Conseil, les exigences minimales applicables à l'utilisation des engrais et des produits phytosanitaires ainsi que les autres exigences obligatoires pertinentes établies par le droit national

#### **Description des éléments de la ligne de base :**

Si les pratiques rémunérées au titre de la présente opération sont rendues obligatoires sur des zones au

titre de la protection de la biodiversité (notamment des zones classées au titre des réserves naturelles des arrêtés de protection de biotopes), celle-ci ne peut être ouverte sur les zones concernées

Les exigences minimales relatives à l'utilisation d'engrais doivent comprendre, entre autres, le respect des codes de bonnes pratiques introduits au titre de la directive 91/676/CEE pour les exploitations situées en dehors des zones vulnérables aux nitrates, et des exigences concernant la pollution au phosphore; les exigences minimales relatives à l'utilisation de produits phytosanitaires doivent comprendre, entre autres, les principes généraux de la lutte intégrée contre les ennemis des cultures introduits par la directive 2009/128/CE du Parlement européen et du Conseil, l'obligation de détenir une autorisation d'utiliser les produits, de satisfaire aux conditions de formation, d'assurer un stockage sûr et de contrôler les équipements destinés à l'épandage ainsi que les règles relatives à l'utilisation de pesticides à proximité d'étendues d'eau et d'autres sites sensibles, telles qu'établies par le droit national

Pour cette opération, aucune exigence ou norme définie par la réglementation n'est pertinente.

Liste des races locales qui sont menacées d'être perdues pour l'agriculture et des ressources génétiques végétales qui sont menacées d'érosion génétique

Cette opération ne concerne pas la préservation des ressources génétiques.

Description de la méthode et des hypothèses et paramètres agronomiques y compris la description des exigences minimales visées à l'article 29, paragraphe 2, du règlement (UE) n° 1305/2013 correspondant à chaque type particulier d'engagement, utilisés comme référence pour les calculs justifiant les coûts supplémentaires et les pertes de revenus résultant de l'engagement pris et le niveau des coûts des transactions; le cas échéant, cette méthode tient compte des aides accordées au titre du règlement (UE) n° 1307/2013, et notamment des paiements en faveur des pratiques agricoles bénéfiques pour le climat et l'environnement, afin d'exclure un double financement; le cas échéant, la méthode de conversion utilisée pour d'autres unités conformément à l'article 9 dudit règlement

#### **Pratiques de références utilisées dans les hypothèses de calcul :**

Compte-tenu de la bonne valorisation du foin de Crau (AOC) et du renchérissement du prix des fourrages, suite aux sécheresses répétées, certains exploitants cherchent à intensifier la production de foin en recourant à l'irrigation par aspersion et délaissent le système d'irrigation gravitaire traditionnel, qui nécessite un travail important. L'abandon de ce mode d'irrigation représente un risque majeur pour le maintien du système bocager le long des canaux, particulièrement sensible à la sécheresse. Ainsi, dans ce climat méditerranéen, tout arrêt de l'irrigation gravitaire pendant une année se traduit par une mortalité de la haie dans l'année qui

suit.

Le calcul du montant de l'aide est ainsi basé sur une comparaison entre les temps de travail nécessaires en système d'irrigation par aspersion d'une part et en système d'irrigation gravitaire d'autre part .

### Justification de la prise en compte des pratiques du verdissement :

Afin d'exclure tout double paiement, les pratiques rémunérées au titre du verdissement sont prises en compte de la façon suivante dans le calcul du montant unitaire de cette opération :

- Maintien des prairies permanentes existantes : cette exigence n'a pas d'interaction avec cette opération.
- Présence de 5 % de SIE sur les terres arables : cette exigence n'a pas d'interaction avec cette opération.
- Diversification des cultures : cette exigence n'a pas d'interaction avec cette opération.

### Méthode de calcul du montant et source des données:

#### Voir les tableaux ci-joints

En prairies permanentes

Eléments techniques	Méthode de calcul des pertes et surcoûts	Formule de calcul	Montant annuel par hectare
Enregistrement des arrosages par submersion (ou à la raie) sur chaque parcelle engagée, pendant la période d'irrigation déterminée dans le cahier des charges. Identification de la parcelle, date et durée d'irrigation	Coût, temps d'enregistrement	1 heure/ha x 18,86 €/heure	18,86 €
Respect de la fréquence d'irrigation par submersion fixée dans le cahier des charges sur chaque parcelle engagée, en fonction du type de culture concerné	Coût, temps de travail de mise en eau supplémentaire par rapport à l'irrigation par aspersion	15 interventions successives de mise en eau x 20 minutes/ha par intervention supplémentaires par rapport à l'aspersion x 18,86 €/heure de main d'œuvre	94,30 €
<b>Total</b>			<b>113,16€</b>

Source des données  
durée d'une intervention: experts nationaux.

En autres cultures et prairies temporaires

Eléments techniques	Méthode de calcul des pertes et surcoûts	Formule de calcul	Montant annuel par hectare
Enregistrement des arrosages par submersion (ou à la raie) sur chaque parcelle engagée, pendant la période d'irrigation déterminée dans le cahier des charges. Identification de la parcelle, date et durée d'irrigation	Coût, temps d'enregistrement	1 heure/ha x 18,86 €/heure de main d'œuvre	18,86 €
Respect de la fréquence d'irrigation par submersion fixée dans le cahier des charges sur chaque parcelle engagée, en fonction du type de culture concerné	Coût, temps de travail de mise en eau supplémentaire par rapport à l'irrigation par aspersion	6 interventions successives de mise en eau x 20 minutes/ha supplémentaires par rapport à l'aspersion par intervention x 18,86 €/heure de main d'œuvre	37,72 €
<b>Total</b>			<b>56,58€</b>

Source des données  
durée d'une intervention: experts nationaux.

IRRIG\_03

#### 5.2.4.3.29. IRRIG\_04 - Développement des cultures de légumineuses dans les systèmes irrigués (niveau 1) (Code: M10.0034)

Sous-mesure:

- 10.1 – Paiements au titre d'engagements agroenvironnementaux et climatiques

##### 5.2.4.3.29.1. Description du type d'opération

L'objectif de cette opération est de réduire globalement les prélèvements en eau en développant les cultures de légumineuses en substitution de cultures à besoin en eau plus important dans la rotation en système irrigué, dans les situations à enjeu sur la quantité disponible de la ressource en eau. Les expertises scientifiques disponibles en système irrigué établissent un besoin hydrique réduit de 25 % avec une culture de légumineuses par rapport à une culture de céréales. Cette action cible les zones à enjeu eau et les zones agricoles à faible diversification des assolements.

Par ailleurs, les cultures légumineuses présentent également d'autres bénéfices pour la ressource en eau. Les apports d'azote sont globalement réduits. Il n'y a pas d'apport d'azote durant l'année de la culture de légumineuse et la dose à apporter pour la culture suivante est diminuée. En outre, la diversification supplémentaire de l'assolement par l'introduction de la culture de légumineuse facilite également le contrôle des adventices et des parasites et permet ainsi la réduction des traitements.

Cette opération contribue aux domaines prioritaires 4B, 4C et 5D fixés par l'Union européenne pour le développement rural.

##### **Les engagements de l'opération souscrits par le bénéficiaire :**

- Implantation d'une culture de légumineuses en substitution d'autres cultures irriguées sur chaque parcelle au cours des cinq ans d'engagement
- Implantation de cultures de légumineuses chaque année sur au moins 20% de la surface engagée.
- Interdiction de retour d'une culture de légumineuse dans l'assolement deux années successives.
- Absence de fertilisation azotée (minérale ou organique) sur la culture de légumineuse. En cas d'échec de l'inoculation bactérienne, limitation au plus à 40 UN/ha.
- Implantation d'une culture intermédiaire si la culture de légumineuses n'est pas suivie d'une culture d'hiver.

### **Les engagements de l'opération à définir, pour chaque territoire :**

*Ces éléments sont définis localement par l'administration et inscrits dans un document hors PDRR.*

- Définir, localement, les territoires présentant un enjeu sur la quantité disponible de la ressource en eau pour l'irrigation.
- Définir pour chaque territoire, les conditions de dérogation d'implantation de cultures intermédiaires pièges à nitrate dans les sols argileux et argilo-calcaires. En zone vulnérable, les demandes de dérogations sont étudiées dans les conditions prévues par le programme d'action nitrates.

#### **5.2.4.3.29.2. Type de soutien**

L'engagement est pluriannuel et a une durée de 5 ans.

L'aide est payée en euros par hectare et par an.

#### **5.2.4.3.29.3. Liens vers d'autres actes législatifs**

Les éléments de la ligne de base spécifiques à l'opération sont définis en conformité avec les exigences établies en vertu du Titre VI du règlement (UE) n°1306/2013, des critères pertinents et des activités minimales établies en application de l'article 4, paragraphe 1, point c), sous ii) et iii) du règlement (UE) n°1307/2013, ainsi que tout autre exigence pertinente établie par la réglementation nationale.

Ces éléments sont détaillés au paragraphe « Information spécifique à l'opération – Description de la ligne de base » de la présente fiche-opération.

Afin d'exclure tout double paiement, les pratiques visées à l'article 43 du règlement (UE) n°1307/2013, sont prises en compte dans le calcul des surcoûts et manques à gagner. La méthode de prise en compte est détaillée au paragraphe « Information spécifique à l'opération – Méthode de calcul du montant » de la présente fiche-opération.



#### 5.2.4.3.29.4. Bénéficiaires

Personne physique ou morale exerçant une activité agricole.

#### 5.2.4.3.29.5. Coûts admissibles

Les coûts éligibles sont les surcoûts générés par les engagements.

Les engagements, souscrits par le bénéficiaire, éligibles à la présente opération sont décrits, avec la justification du type de coût qu'ils génèrent au paragraphe « Information spécifique à l'opération – Méthode de calcul du montant ». Ce paragraphe détaille également les engagements ne faisant pas l'objet d'une rémunération par choix de l'État membre.

#### 5.2.4.3.29.6. Conditions d'admissibilité

##### **Éligibilité des surfaces :**

L'ensemble des terres arables de l'exploitation situées sur le territoire défini comme présentant un enjeu sur la quantité disponible de la ressource en eau pour l'irrigation constitue les surfaces éligibles.

Le territoire défini comme présentant un enjeu sur la quantité disponible de la ressource en eau est obligatoirement situé au sein d'une Zone de Répartition des Eaux, telle que définie à l'article R211-71 du Code de l'Environnement.

Par ailleurs, seules les surfaces bénéficiant pour la première fois de cette opération sont éligibles au-delà de celles comptabilisées au titre des terres arables déclarées en SIE.

##### **Éligibilité du demandeur :**

En première année, les demandeurs doivent respecter un seuil de contractualisation des surfaces éligibles de l'exploitation situées sur le territoire. Ce seuil devra être au minimum de 60 %. L'efficacité de cette mesure suppose en effet une mise en œuvre sur une surface relativement importante.

Le seuil de contractualisation est défini localement par l'administration et inscrit dans un document hors PDRR.

#### 5.2.4.3.29.7. Principes applicables à l'établissement des critères de sélection

Un critère de sélection à la présente opération est défini, pour chaque territoire : le seuil d'engagement des surfaces éligibles de l'exploitation situées sur le territoire.

#### 5.2.4.3.29.8. Montants et taux d'aide (applicables)

Le taux d'aide publique est de 100%.

Les montants unitaires par région sont référencés dans le tableau ci-joint

Région	Montant unitaire régional (€/ha/an)
42 - Région Alsace	117,96 €
54 - Région Poitou-Charentes	80,86 €
72 - Région Aquitaine	96,10 €
73 - Région Midi-Pyrénées	80,86 €
82 - Région Rhône-Alpes	77,93 €

IRRIG\_04-montants.png

#### 5.2.4.3.29.9. Caractère vérifiable et contrôlable des mesures et/ou types d'opérations

##### 5.2.4.3.29.9.1. Risque(s) liés à la mise en œuvre des mesures

Cette information est renseignée à l'échelle de la mesure dans la section appropriée du présent cadre national.

##### 5.2.4.3.29.9.2. Mesures d'atténuation

Cette information est renseignée à l'échelle de la mesure dans la section appropriée du présent cadre national.

##### 5.2.4.3.29.9.3. Évaluation globale de la mesure

Cette information est renseignée à l'échelle de la mesure dans la section appropriée du présent cadre national.

#### 5.2.4.3.29.10. Informations spécifiques sur l'opération

Détermination et définition des éléments du niveau de référence applicable, qui doivent inclure les normes obligatoires établies en application du titre VI, chapitre I, du règlement (UE) n° 1306/2013 du Parlement européen et du Conseil, les critères pertinents et les activités minimales établies en application de l'article 4, paragraphe 1, point c) ii) et c) iii), du règlement (UE) n° 1307/2013 du Parlement européen et du Conseil, les exigences minimales applicables à l'utilisation des engrais et des produits phytosanitaires ainsi que les autres exigences obligatoires pertinentes établies par le droit national

#### Description des éléments de la ligne de base: voir tableau joint

Par ailleurs, si les pratiques rémunérées au titre de la présente opération sont rendues obligatoires sur des zones au titre de la protection de la biodiversité (notamment des zones classées au titre des réserves naturelles des arrêtés de protection de biotopes), celle-ci ne peut être ouverte sur les zones concernées.

Engagement concerné	Niveau d'exigence de la ligne de base		Niveau d'exigence de l'engagement
	<u>Conditionnalité</u>	<u>Prog. actions nitrates</u>	
Respect de l'absence totale de fertilisant azoté	Respect de l'équilibre de la fertilisation azotée		Absence totale de fertilisation azotée. En cas d'échec de l'inoculation bactérienne, limitation au plus à 40 UN/ha.
Implantation d'une culture intermédiaire	Implantation d'une couverture automnale et hivernale (CIPAN, culture dérobée, repousses ou broyages de certains résidus de culture) sur certaines parcelles		Implantation d'une culture intermédiaire si la culture de légumineuses n'est pas suivie d'une culture d'hiver et non rémunéré

ligne de base

Les exigences minimales relatives à l'utilisation d'engrais doivent comprendre, entre autres, le respect des codes de bonnes pratiques introduits au titre de la directive 91/676/CEE pour les exploitations situées en dehors des zones vulnérables aux nitrates, et des exigences concernant la pollution au phosphore; les exigences minimales relatives à l'utilisation de produits phytosanitaires doivent comprendre, entre autres, les principes généraux de la lutte intégrée contre les ennemis des cultures introduits par la directive 2009/128/CE du Parlement européen et du Conseil, l'obligation de détenir une autorisation d'utiliser les produits, de satisfaire aux conditions de formation, d'assurer un stockage sûr et de contrôler les équipements destinés à l'épandage ainsi que les règles relatives à l'utilisation de pesticides à proximité d'étendues d'eau et d'autres sites sensibles, telles qu'établies par le droit national

Les mesures 1 à 8 du programme d'actions national nitrates, parfaitement définies et opposables juridiquement, ont été retenues pour constituer la ligne de base en matière d'utilisation des engrais pour les types d'opérations relevant de la mesure 10, que ceux-ci soient situés ou pas en zone vulnérable.

Ces exigences sont détaillées dans la section 5.1 du présent document de cadrage.

Liste des races locales qui sont menacées d'être perdues pour l'agriculture et des ressources génétiques végétales qui sont menacées d'érosion génétique

Cette opération ne concerne pas la préservation des ressources génétiques.

Description de la méthode et des hypothèses et paramètres agronomiques y compris la description des exigences minimales visées à l'article 29, paragraphe 2, du règlement (UE) n° 1305/2013 correspondant à chaque type particulier d'engagement, utilisés comme référence pour les calculs justifiant les coûts supplémentaires et les pertes de revenus résultant de l'engagement pris et le niveau des coûts des transactions; le cas échéant, cette méthode tient compte des aides accordées au titre du règlement (UE) n° 1307/2013, et notamment des paiements en faveur des pratiques agricoles bénéfiques pour le climat et l'environnement, afin d'exclure un double financement; le cas échéant, la méthode de conversion utilisée pour d'autres unités conformément à l'article 9 dudit règlement

### **Pratique de référence**

L'assolement de référence retenu est basé sur une rotation orge – maïs – maïs – blé dur – maïs. Le montant de la mesure est calculé sur la base d'une perte de marge brute entre cet assolement de référence et celui qui résulte d'une rotation orge – soja – maïs – blé dur – maïs. Le montant tient également compte des économies d'azote réalisées sur la culture suivante ainsi que du temps de travail supplémentaire lié à l'augmentation du nombre de chantiers différents..

### **Prise en compte des pratiques de verdissement :**

Afin d'exclure tout double paiement, les pratiques rémunérées au titre du verdissement sont prises en compte de la façon suivante dans le calcul du montant unitaire de cette opération :

- Maintien des prairies permanentes existantes : cette exigence n'a pas d'interaction avec cette opération.
- Présence de 5 % de SIE sur les terres arables : seules les surfaces non prises en compte dans le respect de cette obligation peut être engagées dans cette opération.
- Diversification des cultures : la pratique de référence est fixée à un niveau supérieur à ce que le verdissement prévoit

## Méthode de calcul du montant : voir tableau joint

### Sources des données :

Ecart de produit brut entre maïs irrigué et soja irrigué : Données CETIOM et Service de Statistiques du Ministère de l'agriculture ; économie d'engrais azoté : CETIOM ; coût des fertilisants : Service de Statistiques du Ministère de l'agriculture ; Fractionnement des parcelles : expert nationaux.

<u>Eléments techniques</u>	<u>Méthode de calcul des pertes et surcoûts</u>	<u>Formule de calcul</u>	<u>Montant annuel par hectare</u>
Implantation d'une culture de légumineuses en substitution d'autres cultures irriguées sur chaque parcelle au cours des cinq ans d'engagement	<p>Manque à gagner] : écart de produit brut entre maïs et soja irrigués</p> <p><u>Economies</u> de fertilisation réalisées durant l'année suivante grâce à l'effet précédant de la légumineuse</p> <p>Temps de travail supplémentaire liés à la conduite de chantiers différents de culture et temps de travail supplémentaire lié au fractionnement des parcelles</p>	<p>[rendement moyen régional du maïs irrigué]* prix moyen de vente national]: 153€/t – rendement moyen régional du soja irrigué * prix moyen de vente national]: 357€/t]</p> <p>X 1ans / 5ans]</p> <p>- (<u>Economie</u> de 50 unités sur la culture suivante X 0,82€/UN) X 2 ans / 5ans]: 16,40 €</p> <p>+ Un chantier différent supplémentaire]: 8h X 18,86 €/heure de main d'œuvre / surface moyenne nationale engagée en MAE]: 72ha]: 2,10€</p> <p>+ Fractionnement des parcelles]: 1h /ha X 18,86 €/heure de main d'œuvre</p>	<p>[R maïs irrigué * 153 – R soja irrigué * 357] *1/5 + 4,56 €</p>
Implantation de cultures de légumineuses chaque année sur au moins 20% de la surface engagée.	Non rémunéré		0,00 €
Interdiction de retour d'une culture de légumineuse dans l'assolement deux années successives.	Non rémunéré		0,00 €
Absence de fertilisation azotée (minérale ou organique) sur la culture de légumineuse. En cas d'échec de l'inoculation bactérienne, limitation au plus à 40 UN/ha.	Non rémunéré		0,00 €
Implantation d'une culture intermédiaire si la culture de légumineuses n'est pas suivie d'une culture d'hiver.	Non rémunéré		0,00 €

Irrig\_04-methode de calcul

#### 5.2.4.3.30. IRRIG\_05 - Développement des cultures de légumineuses dans les systèmes irrigués (niveau 2) (Code: M10.0035)

Sous-mesure:

- 10.1 – Paiements au titre d'engagements agroenvironnementaux et climatiques

##### 5.2.4.3.30.1. Description du type d'opération

L'objectif de cette opération est de réduire globalement les prélèvements en eau en développant les cultures de légumineuses en substitution de cultures à besoin en eau plus important dans la rotation en système irrigué, dans les situations à enjeu sur la quantité disponible de la ressource en eau. Les expertises scientifiques disponibles en système irrigué établissent un besoin hydrique réduit de 25 % avec une culture de légumineuses par rapport à une culture de céréales. Cette action cible les zones à enjeu eau et les zones agricoles à faible diversification des assolements.

Par ailleurs, les cultures légumineuses présentent également d'autres bénéfices pour la ressource en eau. Les apports d'azote sont globalement réduits. Il n'y a pas d'apport d'azote durant l'année de la culture de légumineuse et la dose à apporter pour la culture suivante est diminuée. En outre, la diversification supplémentaire de l'assolement par l'introduction de la culture de légumineuse facilite également le contrôle des adventices et des parasites et permet ainsi la réduction des traitements.

Cette opération contribue aux domaines prioritaires 4B, 4C et 5D fixés par l'Union européenne pour le développement rural.

##### **Les engagements de l'opération souscrits par le bénéficiaire :**

- Implantation de deux cultures de légumineuses en substitution d'autres cultures irriguées sur chaque parcelle au cours des cinq ans d'engagement
- Implantation de cultures de légumineuses chaque année sur au moins 40% de la surface engagée.
- Interdiction de retour d'une culture de légumineuse dans l'assolement deux années successives.
- Absence de fertilisation azotée (minérale ou organique) sur la culture de légumineuse. En cas d'échec de l'inoculation bactérienne, limitation au plus à 40 UN/ha.
- Implantation d'une culture intermédiaire si la culture de légumineuses n'est pas suivie d'une culture d'hiver.

### **Les engagements de l'opération à définir, pour chaque territoire :**

*Ces éléments sont définis localement par l'administration et inscrits dans un document hors PDRR.*

- Définir, localement, les territoires présentant un enjeu sur la quantité disponible de la ressource en eau pour l'irrigation.
- Définir pour chaque territoire, les conditions de dérogation d'implantation de cultures intermédiaires pièges à nitrate dans les sols argileux et argilo-calcaires. En zone vulnérable, les demandes de dérogations sont étudiées dans les conditions prévues par le programme d'action nitrates.

#### **5.2.4.3.30.2. Type de soutien**

L'engagement est pluriannuel et a une durée de 5 ans.

L'aide est payée en euros par hectare et par an.

#### **5.2.4.3.30.3. Liens vers d'autres actes législatifs**

Les éléments de la ligne de base spécifiques à l'opération sont définis en conformité avec les exigences établies en vertu du Titre VI du règlement (UE) n°1306/2013, des critères pertinents et des activités minimales établies en application de l'article 4, paragraphe 1, point c), sous ii) et iii) du règlement (UE) n°1307/2013, ainsi que tout autre exigence pertinente établie par la réglementation nationale.

Ces éléments sont détaillés au paragraphe « Information spécifique à l'opération – Description de la ligne de base » de la présente fiche-opération.

Afin d'exclure tout double paiement, les pratiques visées à l'article 43 du règlement (UE) n°1307/2013, sont prises en compte dans le calcul des surcoûts et manques à gagner. La méthode de prise en compte est détaillée au paragraphe « Information spécifique à l'opération – Méthode de calcul du montant » de la présente fiche-opération.

#### 5.2.4.3.30.4. Bénéficiaires

Personne physique ou morale exerçant une activité agricole.

#### 5.2.4.3.30.5. Coûts admissibles

Les coûts éligibles sont les surcoûts générés par les engagements.

Les engagements, souscrits par le bénéficiaire, éligibles à la présente opération sont décrits, avec la justification du type de coût qu'ils génèrent au paragraphe « Information spécifique à l'opération – Méthode de calcul du montant ». Ce paragraphe détaille également les engagements ne faisant pas l'objet d'une rémunération par choix de l'État membre.

#### 5.2.4.3.30.6. Conditions d'admissibilité

##### **Éligibilité des surfaces :**

L'ensemble des terres arables de l'exploitation situées sur le territoire défini comme présentant un enjeu sur la quantité disponible de la ressource en eau pour l'irrigation constitue les surfaces éligibles.

Le territoire défini comme présentant un enjeu sur la quantité disponible de la ressource en eau est obligatoirement situé au sein d'une Zone de Répartition des Eaux, telle que définie à l'article R211-71 du Code de l'Environnement.

Par ailleurs, seules les surfaces bénéficiant pour la première fois de cette opération sont éligibles au-delà de celles comptabilisées au titre des terres arables déclarées en SIE.

##### **Éligibilité du demandeur :**

En première année, les demandeurs doivent respecter un seuil de contractualisation des surfaces éligibles de l'exploitation situées sur le territoire. Ce seuil devra être au minimum de 60 %. L'efficacité de cette mesure suppose en effet une mise en œuvre sur une surface relativement importante.

Le seuil de contractualisation est défini localement par l'administration et inscrit dans un document hors PDRR.

#### 5.2.4.3.30.7. Principes applicables à l'établissement des critères de sélection

Un critère de sélection à la présente opération est défini, pour chaque territoire : le seuil d'engagement des surfaces éligibles de l'exploitation situées sur le territoire.



#### 5.2.4.3.30.8. Montants et taux d'aide (applicables)

Le taux d'aide publique est de 100%.

Les montants unitaires par région sont référencés dans le tableau ci-joint

Région	Montant unitaire régional (€/ha/an)
42 - Région Alsace	214,97 €
54 - Région Poitou-Charentes	140,76 €
72 - Région Aquitaine	171,25 €
73 - Région Midi-Pyrénées	140,76 €
82 - Région Rhône-Alpes	134,91 €

IRRIG\_05-montants.png

#### 5.2.4.3.30.9. Caractère vérifiable et contrôlable des mesures et/ou types d'opérations

##### 5.2.4.3.30.9.1. Risque(s) liés à la mise en œuvre des mesures

Cette information est renseignée à l'échelle de la mesure dans la section appropriée du présent cadre national.

##### 5.2.4.3.30.9.2. Mesures d'atténuation

Cette information est renseignée à l'échelle de la mesure dans la section appropriée du présent cadre national.

##### 5.2.4.3.30.9.3. Évaluation globale de la mesure

Cette information est renseignée à l'échelle de la mesure dans la section appropriée du présent cadre national.

#### 5.2.4.3.30.10. Informations spécifiques sur l'opération

Détermination et définition des éléments du niveau de référence applicable, qui doivent inclure les normes obligatoires établies en application du titre VI, chapitre I, du règlement (UE) n° 1306/2013 du Parlement européen et du Conseil, les critères pertinents et les activités minimales établies en application de l'article 4, paragraphe 1, point c) ii) et c) iii), du règlement (UE) n° 1307/2013 du Parlement européen et du Conseil,

les exigences minimales applicables à l'utilisation des engrais et des produits phytosanitaires ainsi que les autres exigences obligatoires pertinentes établies par le droit national

**Description des éléments de la ligne de base: voir tableau joint**

Par ailleurs, si les pratiques rémunérées au titre de la présente opération sont rendues obligatoires sur des zones au titre de la protection de la biodiversité (notamment des zones classées au titre des réserves naturelles des arrêtés de protection de biotopes), celle-ci ne peut être ouverte sur les zones concernées.

Engagement concerné	Niveau d'exigence de la ligne de base		Niveau d'exigence de l'engagement
	<u>Conditionnalité</u>	<u>Prog. actions nitrates</u>	
Respect de l'absence totale de fertilisant azoté	Respect de l'équilibre de la fertilisation azotée		Absence totale de fertilisation azotée. En cas d'échec de l'inoculation bactérienne, limitation au plus à 40 UN/ha.
Implantation d'une culture intermédiaire	Implantation d'une couverture automnale et hivernale (CIPAN, culture dérobée, repousses ou broyages de certains résidus de culture) sur certaines parcelles		Implantation d'une culture intermédiaire si la culture de légumineuses n'est pas suivie d'une culture d'hiver et non rémunéré

IRRIG\_05-LDB

Les exigences minimales relatives à l'utilisation d'engrais doivent comprendre, entre autres, le respect des codes de bonnes pratiques introduits au titre de la directive 91/676/CEE pour les exploitations situées en dehors des zones vulnérables aux nitrates, et des exigences concernant la pollution au phosphore; les exigences minimales relatives à l'utilisation de produits phytosanitaires doivent comprendre, entre autres, les principes généraux de la lutte intégrée contre les ennemis des cultures introduits par la directive 2009/128/CE du Parlement européen et du Conseil, l'obligation de détenir une autorisation d'utiliser les produits, de satisfaire aux conditions de formation, d'assurer un stockage sûr et de contrôler les équipements destinés à l'épandage ainsi que les règles relatives à l'utilisation de pesticides à proximité d'étendues d'eau et d'autres sites sensibles, telles qu'établies par le droit national

Les mesures 1 à 8 du programme d'actions national nitrates, parfaitement définies et opposables juridiquement, ont été retenues pour constituer la ligne de base en matière d'utilisation des engrais pour les types d'opérations relevant de la mesure 10, que ceux-ci soient situés ou pas en zone vulnérable.

Ces exigences sont détaillées dans la section 5.1 du présent document de cadrage.

Liste des races locales qui sont menacées d'être perdues pour l'agriculture et des ressources génétiques végétales qui sont menacées d'érosion génétique

Cette opération ne concerne pas la préservation des ressources génétiques.

Description de la méthode et des hypothèses et paramètres agronomiques y compris la description des exigences minimales visées à l'article 29, paragraphe 2, du règlement (UE) n° 1305/2013 correspondant à chaque type particulier d'engagement, utilisés comme référence pour les calculs justifiant les coûts supplémentaires et les pertes de revenus résultant de l'engagement pris et le niveau des coûts des transactions; le cas échéant, cette méthode tient compte des aides accordées au titre du règlement (UE) n° 1307/2013, et notamment des paiements en faveur des pratiques agricoles bénéfiques pour le climat et l'environnement, afin d'exclure un double financement; le cas échéant, la méthode de conversion utilisée pour d'autres unités conformément à l'article 9 dudit règlement

### **Pratique de référence**

L'assolement de référence retenu est basé sur une rotation orge – maïs – maïs – blé dur – maïs. Le montant de la mesure est calculé sur la base d'une perte de marge brute entre cet assolement de référence et celui qui résulte d'une rotation orge – soja – maïs – blé dur – soja. Le montant tient également compte des économies d'azote réalisées sur la culture suivante ainsi que du temps de travail supplémentaire lié à l'augmentation du nombre de chantiers différents.

### **Prise en compte des pratiques de verdissement :**

Afin d'exclure tout double paiement, les pratiques rémunérées au titre du verdissement sont prises en compte de la façon suivante dans le calcul du montant unitaire de cette opération :

- Maintien des prairies permanentes existantes : cette exigence n'a pas d'interaction avec cette opération.
- Présence de 5 % de SIE sur les terres arables : seules les surfaces non prises en compte dans le respect de cette obligation peut être engagées dans cette opération.
- Diversification des cultures : la pratique de référence est fixée à un niveau supérieur à ce que le verdissement prévoit

**Méthode de calcul du montant : voir tableau joint**

**Sources des données :**

Ecart de produit brut entre maïs irrigué et soja irrigué : Données CETIOM et Service de Statistiques du Ministère de l'agriculture ; économie d'engrais azoté : CETIOM ; coût des fertilisants : Service de Statistiques du Ministère de l'agriculture ; Fractionnement des parcelles : expert nationaux.

<u>Éléments techniques</u>	Méthode de calcul des pertes et surcoûts	Formule de calcul	Montant annuel par hectare
Implantation de deux cultures de légumineuses en substitution d'autres cultures irriguées sur chaque parcelle au cours des cinq ans d'engagement	<p>Manque à gagner]: écart de marge brute entre maïs et soja</p> <p><u>Economies</u> de fertilisation réalisées durant l'année suivante grâce à l'effet précédant de la légumineuse</p> <p>Temps de travail supplémentaire liés à la conduite de chantiers différents de culture et temps de travail supplémentaire lié au fractionnement des parcelles</p>	<p>[rendement moyen régional du maïs irrigué]* prix moyen de vente national]: 153€/t – rendement moyen régional du soja irrigué * prix moyen de vente national]: 357€/t])</p> <p>X 2ans / 5ans]:</p> <p>= (Economie de 2X 50 unités sur la culture suivante X 0,82€/UN) X 2 ans / 5ans]: 32,80 €</p> <p>+ Un chantier différent supplémentaire]: 8h X 18,86 €/heure de main d'œuvre / surface moyenne nationale engagée en MAE]: 72ha]: 2,10€</p> <p>+ Fractionnement des parcelles]: 1h /ha X 18,86 €/heure de main d'œuvre</p>	<p>[R maïs irrigué * 153 – R soja irrigué * 357] *2/5,</p> <p>= 11,84 €</p>
Implantation de cultures de légumineuses chaque année sur au moins 40% de la surface engagée.	Non rémunéré		0,00 €
Interdiction de retour d'une culture de légumineuse dans l'assolement deux années successives.	Non rémunéré		0,00 €
Absence de fertilisation azotée (minérale ou organique) sur la culture de légumineuse. En cas d'échec de l'inoculation bactérienne, limitation au plus à 40 UN/ha.	Non rémunéré		0,00 €
Présence d'une culture intermédiaire si la culture de légumineuses n'est pas suivie d'une culture d'hiver.	Non rémunéré		0,00 €

IRRIG\_05-methodecalcul.png

5.2.4.3.31. IRRIG\_06 - Faux semis assurant une destruction des adventices dans les rizières (Code: M10.0036)

Sous-mesure:

- 10.1 – Paiements au titre d'engagements agroenvironnementaux et climatiques

5.2.4.3.31.1. Description du type d'opération

L'introduction de la pratique du faux semis consiste, après le surfaçage, à mettre une faible quantité d'eau dans la parcelle afin de laisser pousser les plantes adventices. Leur destruction mécanique spécifique, ultérieurement à la préparation du lit de semences, permettra, en comparaison au surfaçage seul, un assainissement supplémentaire de la rizière avant de semer le riz.

Cette pratique présente un bénéfice environnemental, car elle permet de réduire l'utilisation d'herbicides en cours de culture et donc le risque de fuite de ces substances vers le milieu riche en biodiversité. Le faux semis mécanique est également une alternative au faux semis chimique, parfois utilisé et source de pollution diffuse potentielle pour les milieux environnants.

Cette opération est ciblée sur les territoires liés au grand delta du Rhône, dont la Camargue notamment, sur les systèmes rizicoles (riz et cultures associées, telles que les céréales à paille).

Cette opération contribue aux domaines prioritaires 4A, 4B, et 5D fixés par l'Union européenne pour le développement rural.

La présentation du fonctionnement de l'ensemble d'opérations en faveur de la biodiversité des systèmes rizicoles est détaillée dans une fiche en annexe.

**Les engagements de l'opération souscrits par le bénéficiaire :**

- Enregistrement des pratiques de surfaçage et de faux semis pour chaque parcelle engagée : identification de la parcelle (n° îlot), date du surfaçage et du faux semis;
- Réalisation d'un faux semis mécanique sur les parcelles avant semis du riz.

**Les engagements de l'opération à définir, pour chaque territoire :**

*Ces éléments sont définis localement par l'administration et inscrits dans un document hors PDRR.*

- Définir, pour chaque territoire, le coefficient d'étalement correspondant à la part minimale de la surface engagée qui devra être implantée en riziculture chaque année sur les cinq ans d'engagement (afin de tenir compte des rotations des parcelles rizicoles au cours des 5 ans du contrat).
- Définir, pour chaque territoire, les modalités pratiques du faux semis mécanique ainsi que l'IFT d'herbicides maximal en cas de forte infestation avérée.

#### 5.2.4.3.31.2. Type de soutien

L'engagement est pluriannuel et a une durée de 5 ans.

L'aide est payée en euros par hectare et par an.

#### 5.2.4.3.31.3. Liens vers d'autres actes législatifs

Les éléments de la ligne de base spécifiques à l'opération sont définis en conformité avec les exigences établies en vertu du Titre VI du règlement (EU) n°1306/2013, des critères pertinents et des activités minimales établies en application de l'article 4, paragraphe 1, point c), sous ii) et iii) du règlement (UE) n°1307/2013, ainsi que tout autre exigence pertinente établie par la réglementation nationale.

Ces éléments sont détaillés au paragraphe « Information spécifique à l'opération – Description de la ligne de base » de la présente fiche-opération.

Afin d'exclure tout double paiement, les pratiques visées à l'article 43 du règlement (UE) n°1307/2013, sont prises en compte dans le calcul des surcoûts et manques à gagner. La méthode de prise en compte est détaillée au paragraphe « Information spécifique à l'opération – Méthode de calcul du montant » de la présente fiche-opération.

#### 5.2.4.3.31.4. Bénéficiaires

Personne physique ou morale exerçant une activité agricole.

#### 5.2.4.3.31.5. Coûts admissibles

Les coûts éligibles sont les surcoûts générés par les engagements.

Les engagements, souscrits par le bénéficiaire, éligibles à la présente opération sont décrits, avec la justification du type de coût qu'ils génèrent au paragraphe « Information spécifique à l'opération – Méthode de calcul du montant ». Ce paragraphe détaille également le/les engagement(s) ne faisant pas l'objet d'une rémunération par choix de l'État membre.

#### 5.2.4.3.31.6. Conditions d'admissibilité

##### **Éligibilité des surfaces**

Sont éligibles les parcelles des systèmes rizicoles (riz et cultures associées). Cette opération ne peut être souscrite seule. Elle sera obligatoirement combinée avec l'engagement IRRIG\_01

#### 5.2.4.3.31.7. Principes applicables à l'établissement des critères de sélection

Des critères de sélection à la présente opération peuvent être définis au niveau régional ou local.

#### 5.2.4.3.31.8. Montants et taux d'aide (applicables)

Le taux d'aide publique est de 100%.

Dans tous les cas, le montant maximum de l'opération est de 37,72 €/ha/an.

#### 5.2.4.3.31.9. Caractère vérifiable et contrôlable des mesures et/ou types d'opérations

##### *5.2.4.3.31.9.1. Risque(s) liés à la mise en œuvre des mesures*

Cette information est renseignée à l'échelle de la mesure dans la section appropriée du présent cadre national.



#### 5.2.4.3.31.9.2. Mesures d'atténuation

Cette information est renseignée à l'échelle de la mesure dans la section appropriée du présent cadre national.

#### 5.2.4.3.31.9.3. Évaluation globale de la mesure

Cette information est renseignée à l'échelle de la mesure dans la section appropriée du présent cadre national.

#### 5.2.4.3.31.10. Informations spécifiques sur l'opération

Détermination et définition des éléments du niveau de référence applicable, qui doivent inclure les normes obligatoires établies en application du titre VI, chapitre I, du règlement (UE) n° 1306/2013 du Parlement européen et du Conseil, les critères pertinents et les activités minimales établies en application de l'article 4, paragraphe 1, point c) ii) et c) iii), du règlement (UE) n° 1307/2013 du Parlement européen et du Conseil, les exigences minimales applicables à l'utilisation des engrais et des produits phytosanitaires ainsi que les autres exigences obligatoires pertinentes établies par le droit national

#### **Description des éléments de la ligne de base :**

Il n'y a pas d'éléments de référence pertinents concernant les engagements.

Si les pratiques rémunérées au titre de la présente opération sont rendues obligatoires sur des zones au titre de la protection de la biodiversité (notamment des zones classées au titre des réserves naturelles des arrêtés de protection de biotopes), celle-ci ne peut être ouverte sur les zones concernées.

Les exigences minimales relatives à l'utilisation d'engrais doivent comprendre, entre autres, le respect des codes de bonnes pratiques introduits au titre de la directive 91/676/CEE pour les exploitations situées en dehors des zones vulnérables aux nitrates, et des exigences concernant la pollution au phosphore; les exigences minimales relatives à l'utilisation de produits phytosanitaires doivent comprendre, entre autres, les principes généraux de la lutte intégrée contre les ennemis des cultures introduits par la directive 2009/128/CE du Parlement européen et du Conseil, l'obligation de détenir une autorisation d'utiliser les produits, de satisfaire aux conditions de formation, d'assurer un stockage sûr et de contrôler les équipements destinés à l'épandage ainsi que les règles relatives à l'utilisation de pesticides à proximité d'étendues d'eau et d'autres sites sensibles, telles qu'établies par le droit national

Pour cette opération, aucune exigence ou norme définie par la réglementation n'est pertinente.

Liste des races locales qui sont menacées d'être perdues pour l'agriculture et des ressources génétiques végétales qui sont menacées d'érosion génétique

Cette opération ne concerne pas la préservation des ressources génétiques.

Description de la méthode et des hypothèses et paramètres agronomiques y compris la description des exigences minimales visées à l'article 29, paragraphe 2, du règlement (UE) n° 1305/2013 correspondant à chaque type particulier d'engagement, utilisés comme référence pour les calculs justifiant les coûts supplémentaires et les pertes de revenus résultant de l'engagement pris et le niveau des coûts des transactions; le cas échéant, cette méthode tient compte des aides accordées au titre du règlement (UE) n° 1307/2013, et notamment des paiements en faveur des pratiques agricoles bénéfiques pour le climat et l'environnement, afin d'exclure un double financement; le cas échéant, la méthode de conversion utilisée pour d'autres unités conformément à l'article 9 dudit règlement

### **Pratiques de références utilisées dans les hypothèses de calcul**

La pratique habituelle en rizière, en termes de préparation du sol avant implantation de la culture de riz, est constitué de la succession des opérations de labour, de reprise de labour, d'épandage d'engrais de fond et enfin de préparation du lit de semence. Le désherbage en cours de culture est ensuite raisonné en fonction du degré d'infestation par les adventices.

La pratique du faux semis mécanique consiste en un passage d'eau précoce du lit de semence du riz (avant semis), une destruction mécanique des adventices du riz par un outil de type disques ou griffon et une réduction (selon le degré d'infestation) voire la suppression de l'utilisation d'herbicides. Il en résulte des charges de main d'oeuvre plus importantes que les pratiques habituelles.

### **Justification de la prise en compte des pratiques du verdissement**

Afin d'exclure tout double paiement, les pratiques rémunérées au titre du verdissement sont prises en compte de la façon suivante dans le calcul du montant unitaire de cette opération :

- Maintien des prairies permanentes existantes : cette exigence n'a pas d'interaction avec cette opération.
- Présence de 5 % de SIE sur les terres arables : cette exigence n'a pas d'interaction avec cette opération.
- Diversification des cultures : cette exigence n'a pas d'interaction avec cette opération.
- 

**Méthode de calcul du montant : voir tableaux joints**

## Source des données

experts nationaux Centre Français du Riz, Parc Naturel Régional de Camargue, Ministère de l'Agriculture

Eléments techniques	Méthode de calcul des pertes et surcoûts	Formule de calcul	Montant annuel par hectare
Enregistrement des interventions de semis à sec : - identification de la parcelle (n° îlot) - date de semis à sec	Rémunéré par l'engagement IRRIG_01 obligatoirement combiné à IRRIG_06	Non rémunéré	0,00 €
Réalisation d'un faux semis mécanique sur les parcelles avant semis du riz.	Coût supplémentaire : temps de travail	2 heures /ha engagé x 18,86 €/heure de main d'œuvre	37,72€
		<b>Total</b>	<b>37,72 € x e10</b>

Variables	Source	Valeur minimale	Valeur maximale
e10 Coefficient d'étalement de la surface engagée : part minimale de la surface totale engagée devant être implantée en riz annuellement	Diagnostic de territoire, selon la part habituelle de la culture de riz dans l'assolement moyen du territoire	20%	100%

IRRIG\_06.png

5.2.4.3.32. IRRIG\_07 - Semis à sec des rizières pour une gestion de l'eau défavorable aux adventices (Code: M10.0037)

Sous-mesure:

- 10.1 – Paiements au titre d'engagements agroenvironnementaux et climatiques

5.2.4.3.32.1. Description du type d'opération

La grande majorité des rizières françaises, concentrées autour du delta du Rhône, sont semées dans l'eau. Cette pratique requiert l'utilisation de roues en fer pour les tracteurs (appelées roues squelettes) spécialement adaptées aux sols meubles submergés. La mise en eau au moment du semis du riz déclenche le développement des graines des adventices du riz présentes dans le sol, qui jouent une concurrence avec les plants de riz en termes d'éléments nutritifs, limitant le développement des plants de riz au moment du tallage.

Une technique nouvelle et innovante est le semis à sec. L'introduction de cette pratique permet une meilleure maîtrise de l'eau pour une meilleure gestion des adventices, et limite également les dégâts provoqués par les chironomes (vers nuisibles des racines). Cette technique permet par conséquent de réduire le recours aux traitements phytosanitaires du riz sur les chironomes et les adventices. Cependant, il n'est possible que sur certains types de sols, les plus hauts et les sols sableux, facilement drainés.

Cette opération est ciblée sur les territoires liés au grand delta du Rhône, dont la Camargue notamment, sur les systèmes rizicoles (riz et cultures associées, telles que les céréales à paille).

Cette opération contribue aux domaines prioritaires 4A, 4B, et 5D fixés par l'Union européenne pour le développement rural.

La présentation du fonctionnement de l'ensemble d'opérations en faveur de la biodiversité des systèmes rizicoles est détaillée dans une fiche en annexe.

**Les engagements de l'opération souscrits par le bénéficiaire :**

- Enregistrement des pratiques de semis à sec pour chaque parcelle engagée : identification de la parcelle (n° îlot), date de semis à sec;
- Préparation du sol et réalisation du semis à sec en deux passages.

### **Les engagements de l'opération à définir, pour chaque territoire :**

*Ces éléments sont définis localement par l'administration et inscrits dans un document hors PDRR.*

- Définir, pour chaque territoire, le coefficient d'étalement correspondant à la part minimale de la surface engagée qui devra être implantée en riziculture chaque année sur les cinq ans d'engagement (afin de tenir compte des rotations des parcelles rizicoles au cours des 5 ans du contrat).

#### **5.2.4.3.32.2. Type de soutien**

L'engagement est pluriannuel et a une durée de 5 ans.

L'aide est payée en euros par hectare et par an.

#### **5.2.4.3.32.3. Liens vers d'autres actes législatifs**

Les éléments de la ligne de base spécifiques à l'opération sont définis en conformité avec les exigences établies en vertu du Titre VI du règlement (EU) n°1306/2013, des critères pertinents et des activités minimales établies en application de l'article 4, paragraphe 1, point c), sous ii) et iii) du règlement (UE) n°1307/2013, ainsi que tout autre exigence pertinente établie par la réglementation nationale.

Ces éléments sont détaillés au paragraphe « Information spécifique à l'opération – Description de la ligne de base » de la présente fiche-opération.

Afin d'exclure tout double paiement, les pratiques visées à l'article 43 du règlement (UE) n°1307/2013, sont prises en compte dans le calcul des surcoûts et manques à gagner. La méthode de prise en compte est détaillée au paragraphe « Information spécifique à l'opération – Méthode de calcul du montant » de la présente fiche-opération.

#### 5.2.4.3.32.4. Bénéficiaires

Personne physique ou morale exerçant une activité agricole.

#### 5.2.4.3.32.5. Coûts admissibles

Les coûts éligibles sont les surcoûts générés par les engagements.

Les engagements, souscrits par le bénéficiaire, éligibles à la présente opération sont décrits, avec la justification du type de coût qu'ils génèrent au paragraphe « Information spécifique à l'opération – Méthode de calcul du montant ». Ce paragraphe détaille également le/les engagement(s) ne faisant pas l'objet d'une rémunération par choix de l'État membre.

#### 5.2.4.3.32.6. Conditions d'admissibilité

##### **Éligibilité des surfaces**

Sont éligibles les parcelles des systèmes rizicoles (riz et cultures associées).

#### 5.2.4.3.32.7. Principes applicables à l'établissement des critères de sélection

Des critères de sélection à la présente opération peuvent être définis au niveau régional ou local.

#### 5.2.4.3.32.8. Montants et taux d'aide (applicables)

Le taux d'aide publique est de 100%.

Dans tous les cas, le montant maximum de l'opération est de 66,00 €/ha/an.

#### 5.2.4.3.32.9. Caractère vérifiable et contrôlable des mesures et/ou types d'opérations

##### *5.2.4.3.32.9.1. Risque(s) liés à la mise en œuvre des mesures*

Cette information est renseignée à l'échelle de la mesure dans la section appropriée du présent cadre national.

#### 5.2.4.3.32.9.2. Mesures d'atténuation

Cette information est renseignée à l'échelle de la mesure dans la section appropriée du présent cadre national.

#### 5.2.4.3.32.9.3. Évaluation globale de la mesure

Cette information est renseignée à l'échelle de la mesure dans la section appropriée du présent cadre national.

#### 5.2.4.3.32.10. Informations spécifiques sur l'opération

Détermination et définition des éléments du niveau de référence applicable, qui doivent inclure les normes obligatoires établies en application du titre VI, chapitre I, du règlement (UE) n° 1306/2013 du Parlement européen et du Conseil, les critères pertinents et les activités minimales établies en application de l'article 4, paragraphe 1, point c) ii) et c) iii), du règlement (UE) n° 1307/2013 du Parlement européen et du Conseil, les exigences minimales applicables à l'utilisation des engrais et des produits phytosanitaires ainsi que les autres exigences obligatoires pertinentes établies par le droit national

#### **Description des éléments de la ligne de base :**

Si les pratiques rémunérées au titre de la présente opération sont rendues obligatoires sur des zones au titre de la protection de la biodiversité (notamment des zones classées au titre des réserves naturelles des arrêtés de protection de biotopes), celle-ci ne peut être ouverte sur les zones concernées.

Les exigences minimales relatives à l'utilisation d'engrais doivent comprendre, entre autres, le respect des codes de bonnes pratiques introduits au titre de la directive 91/676/CEE pour les exploitations situées en dehors des zones vulnérables aux nitrates, et des exigences concernant la pollution au phosphore; les exigences minimales relatives à l'utilisation de produits phytosanitaires doivent comprendre, entre autres, les principes généraux de la lutte intégrée contre les ennemis des cultures introduits par la directive 2009/128/CE du Parlement européen et du Conseil, l'obligation de détenir une autorisation d'utiliser les produits, de satisfaire aux conditions de formation, d'assurer un stockage sûr et de contrôler les équipements destinés à l'épandage ainsi que les règles relatives à l'utilisation de pesticides à proximité d'étendues d'eau et d'autres sites sensibles, telles qu'établies par le droit national

Pour cette opération, aucune exigence ou norme définie par la réglementation n'est pertinente.

Liste des races locales qui sont menacées d'être perdues pour l'agriculture et des ressources génétiques végétales qui sont menacées d'érosion génétique

Cette opération ne concerne pas la préservation des ressources génétiques.

Description de la méthode et des hypothèses et paramètres agronomiques y compris la description des exigences minimales visées à l'article 29, paragraphe 2, du règlement (UE) n° 1305/2013 correspondant à chaque type particulier d'engagement, utilisés comme référence pour les calculs justifiant les coûts supplémentaires et les pertes de revenus résultant de l'engagement pris et le niveau des coûts des transactions; le cas échéant, cette méthode tient compte des aides accordées au titre du règlement (UE) n° 1307/2013, et notamment des paiements en faveur des pratiques agricoles bénéfiques pour le climat et l'environnement, afin d'exclure un double financement; le cas échéant, la méthode de conversion utilisée pour d'autres unités conformément à l'article 9 dudit règlement

#### **Pratiques de références utilisées dans les hypothèses de calcul :**

La pratique habituelle en rizière, en termes de préparation du sol avant implantation de la culture de riz, est constituée de la succession des opérations de labour, de reprise de labour, d'épandage d'engrais de fond et enfin de préparation du lit de semence.

La pratique de semis à sec nécessite une bonne préparation du sol et une gestion fine des apports d'eau sur le premier mois d'implantation de la culture. Elle demande plus de temps de main d'œuvre à l'hectare: semis au moyen d'un semoir adapté, plus lent qu'un semoir à la volée dans l'eau. Cette pratique est aussi plus exigeante dans le suivi de la mise en eau après semis en fonction des températures et de la pluviométrie et demande un certain savoir-faire.

#### **Justification de la prise en compte des pratiques du verdissement :**

Afin d'exclure tout double paiement, les pratiques rémunérées au titre du verdissement sont prises en compte de la façon suivante dans le calcul du montant unitaire de cette opération :

- Maintien des prairies permanentes existantes : cette exigence n'a pas d'interaction avec cette opération.
- Présence de 5 % de SIE sur les terres arables : cette exigence n'a pas d'interaction avec cette opération.
- Diversification des cultures : cette exigence n'a pas d'interaction avec cette opération.



## Méthode de calcul du montant : voir tableaux joints

### Source des données

experts nationaux Centre Français du Riz, Parc Naturel Régional de Camargue, Ministère de l'Agriculture

<u>Eléments techniques</u>	<u>Méthode de calcul des pertes et surcoûts</u>	<u>Formule de calcul</u>	<u>Montant annuel par hectare</u>
Enregistrement des interventions de semis à sec : - identification de la parcelle (n° ilot) - date de semis à sec	Coût : enregistrement	0,5 heure / ha x 18,86 €/heure de main d'œuvre	9,43 €
Préparation du sol et réalisation du semis à sec en deux passages	Coût supplémentaire ; temps de travail	3 heures /ha engagé x 18,86 €/heure de main d'œuvre	56,58€
		<b>Total</b>	<b>66,00 € x e11</b>

<u>Variables</u>		<u>Source</u>	<u>Valeur minimale</u>	<u>Valeur maximale</u>
e11	Coefficient d'étalement de la surface engagée : part minimale de la surface totale engagée devant être implantée en riz annuellement	Diagnostic de territoire, selon la part habituelle de la culture de riz dans l'assolement moyen du territoire	20%	100%

IRRIG\_07.png

5.2.4.3.33. IRRIG\_08 - Maintien de cultures irriguées par submersion favorables à la biodiversité (niveau 1)  
(Code: M10.0038)

Sous-mesure:

- 10.1 – Paiements au titre d'engagements agroenvironnementaux et climatiques

5.2.4.3.33.1. Description du type d'opération

Dans le delta du Rhône, les milieux naturels et agricoles, étroitement imbriqués, présentent une forte interdépendance fonctionnelle. Les écosystèmes présents dans le bassin rhodanien grâce à la pratique de cultures irriguées par submersion offrent une biodiversité floristique et faunistique liée aux sols et aux différents degrés de salinité des eaux d'une richesse remarquable. Les apports d'eau douce depuis le Rhône pour les besoins de l'agriculture ont également un rôle important pour le milieu naturel et la préservation d'espèces à fort intérêt patrimonial. L'interrelation entre milieux agricoles et naturels est telle que 66 % des rizières sont inclus au sein des périmètres des sites Natura 2000.

Cette opération cible toute culture irriguée qui maintient une lame d'eau sur une longue durée permettant l'installation d'une biodiversité floristique et faunistique spécifique. Toutefois, en Camargue, seule la culture du riz, conduite suivant de bonnes pratiques culturales, correspond à ces critères.

Cette opération vise le maintien de surfaces irriguées par submersion en proportion suffisante pour favoriser la biodiversité particulière liée à l'écosystème rizicole et éviter le risque de salinisation des terres qui s'accompagnerait par une érosion extrêmement rapide de la biodiversité en Camargue. Une étude réalisée par l'INRA formalise en un modèle à base de règles de décision les comportements des agriculteurs en matière d'assolement et utilise celui-ci pour évaluer les conséquences sur les surfaces rizicultivées de changements de contexte économique et de systèmes techniques. Les résultats indiquent qu'en cas de contexte économique défavorable au riz, une forte diminution (en comparaison à la situation de référence de 2010) de la sole rizicole est probable.

Cette opération est ciblée sur les territoires liés au grand delta du Rhône, dont la Camargue notamment, sur les systèmes rizicoles (riz et cultures associées).

Cette opération contribue aux domaines prioritaires 4A, 4B, 4C et 5E fixés par l'Union européenne pour le développement rural.

La présentation du fonctionnement de l'ensemble d'opérations en faveur de la biodiversité des systèmes rizicoles est détaillée dans une fiche en annexe.

### **Les engagements de l'opération souscrits par le bénéficiaire :**

- Enregistrement des pratiques de reprise de nivellement après culture sèche : identification de la parcelle (n° îlot), date de la reprise de nivellement
- Réalisation d'un diagnostic d'exploitation pour le maintien de la biodiversité remarquable
- Réalisation d'une reprise de nivellement après culture sèche (labour profond)
- Implantation d'au moins une culture irriguée par submersion en substitution à une culture sèche sur chaque parcelle engagée au cours des 5 ans
- Respect des préconisations de bonne conduite culturale : gestion fine de la lame d'eau en l'adaptant au stade de développement de la plante ; semis centrés sur une période d'avril à mai pour la maîtrise de l'enherbement ; fraction des apports de fertilisation sans dépasser 80 unités de phosphore, 100 unités de potasse et 160 unités d'azote ; interdiction de l'irrigation en cascade d'une parcelle à l'autre pour éviter le lessivage des intrants.

### **Les engagements de l'opération à définir, pour chaque territoire :**

*Ces éléments sont définis localement par l'administration et inscrits dans un document hors PDRR.*

- Définir, localement, les territoires présentant un enjeu sur le maintien de la biodiversité lié à la présence de cultures irriguées par submersion.
- Définir, pour chaque territoire, la ou les structures agréée(s) pour la réalisation des diagnostics individuels d'exploitation ainsi que les modalités de réalisation du diagnostic. Ce diagnostic établit a minima le nombre de cultures submergées sur 5 ans, en fonction des critères pédotopographiques et agronomiques des surfaces engagées et des critères de connexion avec les habitats d'espèces environnants.
- Définir pour chaque territoire, les conditions de dérogation d'implantation de cultures irriguées par submersion liées aux conditions pédoclimatiques, et au type d'agriculture, selon la longueur des rotations nécessaires.
- Définir pour chaque territoire, les conditions de dérogation pour la non reprise de nivellement sur les terres les plus basses, les plus soumises aux effets de la pluviométrie.

#### 5.2.4.3.33.2. Type de soutien

L'engagement est pluriannuel et a une durée de 5 ans.

L'aide est payée en euros par hectare et par an.

#### 5.2.4.3.33.3. Liens vers d'autres actes législatifs

Les éléments de la ligne de base spécifiques à l'opération sont définis en conformité avec les exigences établies en vertu du Titre VI du règlement (EU) n°1306/2013, des critères pertinents et des activités minimales établies en application de l'article 4, paragraphe 1, point c), sous ii) et iii) du règlement (UE) n°1307/2013, ainsi que tout autre exigence pertinente établie par la réglementation nationale.

Ces éléments sont détaillés au paragraphe « Information spécifique à l'opération – Description de la ligne de base » de la présente fiche-opération.

Afin d'exclure tout double paiement, les pratiques visées à l'article 43 du règlement (UE) n°1307/2013, sont prises en compte dans le calcul des surcoûts et manques à gagner. La méthode de prise en compte est détaillée au paragraphe « Information spécifique à l'opération – Méthode de calcul du montant » de la présente fiche-opération.

#### 5.2.4.3.33.4. Bénéficiaires

Personne physique ou morale exerçant une activité agricole.

#### 5.2.4.3.33.5. Coûts admissibles

Les coûts éligibles sont les surcoûts et manque à gagner générés par les engagements.

Les engagements, souscrits par le bénéficiaire, éligibles à la présente opération sont décrits, avec la justification du type de coût qu'ils génèrent au paragraphe « Information spécifique à l'opération – Méthode de calcul du montant ». Ce paragraphe détaille également les engagements ne faisant pas l'objet d'une rémunération, pour les raisons suivantes :

- la réalisation du diagnostic d'exploitation peut-être rémunéré au titre d'une autre mesure du

développement rural : mesure 2 ;

- les autres engagements non rémunérés le sont par choix de l'État membre.

#### 5.2.4.3.33.6. Conditions d'admissibilité

##### **Éligibilité des surfaces**

Sont éligibles les parcelles des systèmes rizicoles (riz et cultures associées).

#### 5.2.4.3.33.7. Principes applicables à l'établissement des critères de sélection

Des critères de sélection à la présente opération peuvent être définis au niveau régional ou local.

#### 5.2.4.3.33.8. Montants et taux d'aide (applicables)

Le taux d'aide publique est de 100%.

Le montant unitaire est de 90,37 €/ha/an.

#### 5.2.4.3.33.9. Caractère vérifiable et contrôlable des mesures et/ou types d'opérations

##### *5.2.4.3.33.9.1. Risque(s) liés à la mise en œuvre des mesures*

Cette information est renseignée à l'échelle de la mesure dans la section appropriée du présent cadre national.

##### *5.2.4.3.33.9.2. Mesures d'atténuation*

Cette information est renseignée à l'échelle de la mesure dans la section appropriée du présent cadre national.

#### 5.2.4.3.33.9.3. Évaluation globale de la mesure

Cette information est renseignée à l'échelle de la mesure dans la section appropriée du présent cadre national.

#### 5.2.4.3.33.10. Informations spécifiques sur l'opération

Détermination et définition des éléments du niveau de référence applicable, qui doivent inclure les normes obligatoires établies en application du titre VI, chapitre I, du règlement (UE) n° 1306/2013 du Parlement européen et du Conseil, les critères pertinents et les activités minimales établies en application de l'article 4, paragraphe 1, point c) ii) et c) iii), du règlement (UE) n° 1307/2013 du Parlement européen et du Conseil, les exigences minimales applicables à l'utilisation des engrais et des produits phytosanitaires ainsi que les autres exigences obligatoires pertinentes établies par le droit national

#### **Description des éléments de la ligne de base :**

Si les pratiques rémunérées au titre de la présente opération sont rendues obligatoires sur des zones au titre de la protection de la biodiversité (notamment des zones classées au titre des réserves naturelles des arrêtés de protection de biotopes), celle-ci ne peut être ouverte sur les zones concernées.

Les exigences minimales relatives à l'utilisation d'engrais doivent comprendre, entre autres, le respect des codes de bonnes pratiques introduits au titre de la directive 91/676/CEE pour les exploitations situées en dehors des zones vulnérables aux nitrates, et des exigences concernant la pollution au phosphore; les exigences minimales relatives à l'utilisation de produits phytosanitaires doivent comprendre, entre autres, les principes généraux de la lutte intégrée contre les ennemis des cultures introduits par la directive 2009/128/CE du Parlement européen et du Conseil, l'obligation de détenir une autorisation d'utiliser les produits, de satisfaire aux conditions de formation, d'assurer un stockage sûr et de contrôler les équipements destinés à l'épandage ainsi que les règles relatives à l'utilisation de pesticides à proximité d'étendues d'eau et d'autres sites sensibles, telles qu'établies par le droit national

Pour cette opération, aucune exigence ou norme définie par la réglementation n'est pertinente.

Liste des races locales qui sont menacées d'être perdues pour l'agriculture et des ressources génétiques végétales qui sont menacées d'érosion génétique

Cette opération ne concerne pas la préservation des ressources génétiques.

Description de la méthode et des hypothèses et paramètres agronomiques y compris la description des exigences minimales visées à l'article 29, paragraphe 2, du règlement (UE) n° 1305/2013 correspondant à chaque type particulier d'engagement, utilisés comme référence pour les calculs justifiant les coûts

supplémentaires et les pertes de revenus résultant de l'engagement pris et le niveau des coûts des transactions; le cas échéant, cette méthode tient compte des aides accordées au titre du règlement (UE) n° 1307/2013, et notamment des paiements en faveur des pratiques agricoles bénéfiques pour le climat et l'environnement, afin d'exclure un double financement; le cas échéant, la méthode de conversion utilisée pour d'autres unités conformément à l'article 9 dudit règlement

### **Pratiques de références utilisées dans les hypothèses de calcul**

L'INRA de Montpellier et le Centre Français du Riz ont établi qu'une gestion adaptée aux objectifs de préservation de la biodiversité des systèmes de culture en submersion repose sur la pratique d'au moins 2 ou 3 cultures irriguées par submersion sur 5 années d'assolement, selon les types pédo-climatiques recensés dans le delta du Rhône et selon les types de sols et l'altitude des parcelles. Or, d'après une étude de l'INRA, la pratique susceptible de se répandre et qui nuirait à la biodiversité ne reposerait plus que, selon les zones, sur 1 ou 2 cultures irriguées par submersion sur 5 années d'assolement, la culture irriguée supprimée ayant tendance à être remplacée essentiellement par du blé dur.

Le montant de la mesure de niveau 1 est donc calculé sur la base d'une perte de marge brute entre une culture irriguée par submersion et une culture de blé dur durant 1 année au cours des 5 ans d'engagement. Il tient compte également du travail supplémentaire du sol nécessaire suite à une culture sèche pour réimplanter une culture irriguée par submersion.

### **Justification de la prise en compte des pratiques du verdissement**

Afin d'exclure tout double paiement, les pratiques rémunérées au titre du verdissement sont prises en compte de la façon suivante dans le calcul du montant unitaire de cette opération :

- Maintien des prairies permanentes existantes : cette exigence n'a pas d'interaction avec cette opération.
- Présence de 5 % de SIE sur les terres arables : cette exigence n'a pas d'interaction avec cette opération.
- Diversification des cultures : cette exigence n'a pas d'interaction avec cette opération.

### **Méthode de calcul du montant : voir tableau joint**

### **Source des données**

Ecart de marge brute entre le riz et le blé dur : FranceAgriMer, Arvalis institut du végétal, coopérative

Arterris et Service de statistiques et de prospective du Ministère de l'agriculture; temps de travail et coût du matériel : fédération nationale des coopératives d'utilisation de matériel agricole (FNCUMA) et Centre français du riz

Éléments techniques	Méthode de calcul des pertes et surcoûts	Formule de calcul	Montant annuel par hectare
Enregistrement des pratiques de reprise de nivellement après culture sèche : - identification de la parcelle (n° îlot) - date de la reprise de nivellement	Non rémunéré		0,00 €
Réalisation d'un diagnostic d'exploitation pour le maintien de la biodiversité remarquable	Non rémunéré		0,00 €
Réalisation d'une reprise de nivellement après culture sèche (labour profond)	Coût : temps de travail, et matériel	$(1,25 \text{ heure/ha} \times 18,86 \text{ €/heure de main d'œuvre} + 62,50 \text{ €/ha de matériel}) \times 1 \text{ an} / 5 \text{ ans}$	17,22 €
Implantation d'au moins une culture irriguée par submersion en substitution à une culture sèche sur chaque parcelle engagée au cours des 5 ans	Manque à gagner : écart de marge brute moyenne entre blé dur et riz	$(\text{Ecart de marge brute moyenne entre blé dur et riz: } 365,74 \text{ €/ha}) \times 1 \text{ an} / 5 \text{ ans}$	73,15 €
Respect des préconisations de bonne conduite culturale : - gestion fine de la lame d'eau en l'adaptant au stade de développement de la plante - semis centrés sur une période d'avril à mai pour la maîtrise de l'enherbement - fraction des apports de fertilisation sans dépasser 80 unités de phosphore, 100 unités de potasse et 160 unités d'azote - interdiction de l'irrigation en cascade d'une parcelle à l'autre pour éviter le lessivage des intrants	Non rémunéré		0,00 €
<b>Total</b>			<b>90,37 € /ha</b>

IRRIG\_08.png



5.2.4.3.34. IRRIG\_09 - Maintien de cultures irriguées par submersion favorables à la biodiversité (niveau 2)  
(Code: M10.0072)

Sous-mesure:

- 10.1 – Paiements au titre d'engagements agroenvironnementaux et climatiques

5.2.4.3.34.1. Description du type d'opération

Dans le delta du Rhône, les milieux naturels et agricoles, étroitement imbriqués, présentent une forte interdépendance fonctionnelle. Les écosystèmes présents dans le bassin rhodanien grâce à la pratique de cultures irriguées par submersion offrent une biodiversité floristique et faunistique liée aux sols et aux différents degrés de salinité des eaux d'une richesse remarquable. Les apports d'eau douce depuis le Rhône pour les besoins de l'agriculture ont également un rôle important pour le milieu naturel et la préservation d'espèces à fort intérêt patrimonial. L'interrelation entre milieux agricoles et naturels est telle que 66 % des rizières sont inclus au sein des périmètres des sites Natura 2000.

Cette opération cible toute culture irriguée qui maintient une lame d'eau sur une longue durée permettant l'installation d'une biodiversité floristique et faunistique spécifique. Toutefois, en Camargue, seule la culture du riz, conduite suivant de bonnes pratiques culturales, correspond à ces critères.

Cette opération vise le maintien de surfaces irriguées par submersion en proportion suffisante pour favoriser la biodiversité particulière liée à l'écosystème rizicole et éviter le risque de salinisation des terres qui s'accompagnerait par une érosion extrêmement rapide de la biodiversité en Camargue. Une étude réalisée par l'INRA formalise en un modèle à base de règles de décision les comportements des agriculteurs en matière d'assolement et utilise celui-ci pour évaluer les conséquences sur les surfaces rizicultivées de changements de contexte économique et de systèmes techniques. Les résultats indiquent qu'en cas de contexte économique défavorable au riz, une forte diminution (en comparaison à la situation de référence de 2010) de la sole rizicole est probable.

Cette opération est ciblée sur les territoires liés au grand delta du Rhône, dont la Camargue notamment, sur les systèmes rizicoles (riz et cultures associées).

Cette opération contribue aux domaines prioritaires 4A, 4B, 4C et 5E fixés par l'Union européenne pour le développement rural.

La présentation du fonctionnement de l'ensemble d'opérations en faveur de la biodiversité des systèmes rizicoles est détaillée dans une fiche en annexe.

### **Les engagements de l'opération souscrits par le bénéficiaire :**

- Enregistrement des pratiques de reprise de nivellement après culture sèche : identification de la parcelle (n° îlot), date de la reprise de nivellement
- Réalisation d'un diagnostic d'exploitation pour le maintien de la biodiversité remarquable
- Réalisation d'une reprise de nivellement après culture sèche (labour profond)
- Implantation d'au moins deux cultures irriguées par submersion en substitution à une culture sèche sur chaque parcelle engagée au cours des 5 ans
- Respect des préconisations de bonne conduite culturale : gestion fine de la lame d'eau en l'adaptant au stade de développement de la plante ; semis centrés sur une période d'avril à mai pour la maîtrise de l'enherbement ; fraction des apports de fertilisation sans dépasser 80 unités de phosphore, 100 unités de potasse et 160 unités d'azote ; interdiction de l'irrigation en cascade d'une parcelle à l'autre pour éviter le lessivage des intrants.

### **Les engagements de l'opération à définir, pour chaque territoire :**

*Ces éléments sont définis localement par l'administration et inscrits dans un document hors PDRR.*

- Définir, localement, les territoires présentant un enjeu sur le maintien de la biodiversité lié à la présence de cultures irriguées par submersion.
- Définir, pour chaque territoire, la ou les structures agréée(s) pour la réalisation des diagnostics individuels d'exploitation ainsi que les modalités de réalisation du diagnostic. Ce diagnostic établit a minima le nombre de cultures submergées sur 5 ans, en fonction des critères pédotopographiques et agronomiques des surfaces engagées et des critères de connexion avec les habitats d'espèces environnantes.
- Définir pour chaque territoire, les conditions de dérogation d'implantation de cultures irriguées par submersion liées aux conditions pédoclimatiques, et au type d'agriculture, selon la longueur des rotations nécessaires.
- Définir pour chaque territoire, les conditions de dérogation pour la non reprise de nivellement sur les terres les plus basses, les plus soumises aux effets de la pluviométrie.

#### **5.2.4.3.34.2. Type de soutien**

L'engagement est pluriannuel et a une durée de 5 ans.

L'aide est payée en euros par hectare et par an.

#### 5.2.4.3.34.3. Liens vers d'autres actes législatifs

Les éléments de la ligne de base spécifiques à l'opération sont définis en conformité avec les exigences établies en vertu du Titre VI du règlement (EU) n°1306/2013, des critères pertinents et des activités minimales établies en application de l'article 4, paragraphe 1, point c), sous ii) et iii) du règlement (UE) n°1307/2013, ainsi que tout autre exigence pertinente établie par la réglementation nationale.

Ces éléments sont détaillés au paragraphe « Information spécifique à l'opération – Description de la ligne de base » de la présente fiche-opération.

Afin d'exclure tout double paiement, les pratiques visées à l'article 43 du règlement (UE) n°1307/2013, sont prises en compte dans le calcul des surcoûts et manques à gagner. La méthode de prise en compte est détaillée au paragraphe « Information spécifique à l'opération – Méthode de calcul du montant » de la présente fiche-opération.

#### 5.2.4.3.34.4. Bénéficiaires

Personne physique ou morale exerçant une activité agricole.

#### 5.2.4.3.34.5. Coûts admissibles

Les coûts éligibles sont les surcoûts et manque à gagner générés par les engagements.

Les engagements, souscrits par le bénéficiaire, éligibles à la présente opération sont décrits, avec la justification du type de coût qu'ils génèrent au paragraphe « Information spécifique à l'opération – Méthode de calcul du montant ». Ce paragraphe détaille également les engagements ne faisant pas l'objet d'une rémunération, pour les raisons suivantes :

- la réalisation du diagnostic d'exploitation peut-être rémunéré au titre d'une autre mesure du développement rural : mesure 2 ;
- les autres engagements non rémunérés le sont par choix de l'État membre.

#### 5.2.4.3.34.6. Conditions d'admissibilité

##### **Éligibilité des surfaces**

Sont éligibles les parcelles des systèmes rizicoles (riz et cultures associées).

#### 5.2.4.3.34.7. Principes applicables à l'établissement des critères de sélection

Des critères de sélection à la présente opération peuvent être définis au niveau régional ou local.

#### 5.2.4.3.34.8. Montants et taux d'aide (applicables)

Le taux d'aide publique est de 100%.

Le montant unitaire est de 180,74 €/ha/an.

#### 5.2.4.3.34.9. Caractère vérifiable et contrôlable des mesures et/ou types d'opérations

##### *5.2.4.3.34.9.1. Risque(s) liés à la mise en œuvre des mesures*

Cette information est renseignée à l'échelle de la mesure dans la section appropriée du présent cadre national.

##### *5.2.4.3.34.9.2. Mesures d'atténuation*

Cette information est renseignée à l'échelle de la mesure dans la section appropriée du présent cadre national.

##### *5.2.4.3.34.9.3. Évaluation globale de la mesure*

Cette information est renseignée à l'échelle de la mesure dans la section appropriée du présent cadre national.

#### 5.2.4.3.34.10. Informations spécifiques sur l'opération

Détermination et définition des éléments du niveau de référence applicable, qui doivent inclure les normes obligatoires établies en application du titre VI, chapitre I, du règlement (UE) n° 1306/2013 du Parlement européen et du Conseil, les critères pertinents et les activités minimales établies en application de l'article 4, paragraphe 1, point c) ii) et c) iii), du règlement (UE) n° 1307/2013 du Parlement européen et du Conseil, les exigences minimales applicables à l'utilisation des engrais et des produits phytosanitaires ainsi que les autres exigences obligatoires pertinentes établies par le droit national

##### **Description des éléments de la ligne de base :**

Si les pratiques rémunérées au titre de la présente opération sont rendues obligatoires sur des zones au titre de la protection de la biodiversité (notamment des zones classées au titre des réserves naturelles des arrêtés de protection de biotopes), celle-ci ne peut être ouverte sur les zones concernées.

Les exigences minimales relatives à l'utilisation d'engrais doivent comprendre, entre autres, le respect des codes de bonnes pratiques introduits au titre de la directive 91/676/CEE pour les exploitations situées en dehors des zones vulnérables aux nitrates, et des exigences concernant la pollution au phosphore; les exigences minimales relatives à l'utilisation de produits phytosanitaires doivent comprendre, entre autres, les principes généraux de la lutte intégrée contre les ennemis des cultures introduits par la directive 2009/128/CE du Parlement européen et du Conseil, l'obligation de détenir une autorisation d'utiliser les produits, de satisfaire aux conditions de formation, d'assurer un stockage sûr et de contrôler les équipements destinés à l'épandage ainsi que les règles relatives à l'utilisation de pesticides à proximité d'étendues d'eau et d'autres sites sensibles, telles qu'établies par le droit national

Pour cette opération, aucune exigence ou norme définie par la réglementation n'est pertinente.

Liste des races locales qui sont menacées d'être perdues pour l'agriculture et des ressources génétiques végétales qui sont menacées d'érosion génétique

Cette opération ne concerne pas la préservation des ressources génétiques.

Description de la méthode et des hypothèses et paramètres agronomiques y compris la description des exigences minimales visées à l'article 29, paragraphe 2, du règlement (UE) n° 1305/2013 correspondant à chaque type particulier d'engagement, utilisés comme référence pour les calculs justifiant les coûts supplémentaires et les pertes de revenus résultant de l'engagement pris et le niveau des coûts des transactions; le cas échéant, cette méthode tient compte des aides accordées au titre du règlement (UE) n° 1307/2013, et notamment des paiements en faveur des pratiques agricoles bénéfiques pour le climat et l'environnement, afin d'exclure un double financement; le cas échéant, la méthode de conversion utilisée pour d'autres unités conformément à l'article 9 dudit règlement

##### **Pratiques de références utilisées dans les hypothèses de calcul**

L'INRA de Montpellier et le Centre Français du Riz ont établi qu'une gestion adaptée aux objectifs de

préservation de la biodiversité des systèmes de culture en submersion repose sur la pratique d'au moins 2 ou 3 cultures irriguées par submersion sur 5 années d'assolement, selon les types pédo-climatiques recensés dans le delta du Rhône et selon les types de sols et l'altitude des parcelles. Or, d'après une étude de l'INRA, la pratique susceptible de se répandre et qui nuirait à la biodiversité ne reposerait plus que, selon les zones, sur 1 ou 2 cultures irriguées par submersion sur 5 années d'assolement, la culture irriguée supprimée ayant tendance à être remplacée essentiellement par du blé dur.

Le montant de la mesure de niveau 2 est donc calculé sur la base d'une perte de marge brute entre une culture irriguée par submersion et une culture de blé dur durant 2 années au cours des 5 ans d'engagement. Il tient compte également du travail supplémentaire du sol nécessaire suite à une culture sèche pour réimplanter une culture irriguée par submersion.

### **Justification de la prise en compte des pratiques du verdissement**

Afin d'exclure tout double paiement, les pratiques rémunérées au titre du verdissement sont prises en compte de la façon suivante dans le calcul du montant unitaire de cette opération :

- Maintien des prairies permanentes existantes : cette exigence n'a pas d'interaction avec cette opération.
- Présence de 5 % de SIE sur les terres arables : cette exigence n'a pas d'interaction avec cette opération.
- Diversification des cultures : cette exigence n'a pas d'interaction avec cette opération.

### **Méthode de calcul du montant : voir tableau joint**

#### **Source des données**

Ecart de marge brute entre le riz et le blé dur : FranceAgriMer, Arvalis institut du végétal, coopérative Arterris et Service de statistiques et de prospective du Ministère de l'agriculture; temps de travail et coût du matériel : fédération nationale des coopératives d'utilisation de matériel agricole (FNCUMA) et Centre français du riz

Éléments techniques	Méthode de calcul des pertes et surcoûts	Formule de calcul	Montant annuel par hectare
Enregistrement des pratiques de reprise de nivellement après culture sèche : - identification de la parcelle (n° flot) - date de la reprise de nivellement	Non rémunéré		0,00 €
Réalisation d'un diagnostic d'exploitation pour le maintien de la biodiversité remarquable	Non rémunéré		0,00 €
Réalisation d'une reprise de nivellement après culture sèche (labour profond)	Coût : temps de travail, et matériel	$(1,25 \text{ heure/ha} \times 18,86 \text{ €/heure de main d'œuvre} + 62,50 \text{ €/ha de matériel}) \times 2 \text{ ans} / 5 \text{ ans}$	34,44 €
Implantation d'au moins deux cultures irriguées par submersion en substitution à une culture sèche sur chaque parcelle engagée au cours des 5 ans	Manque à gagner : écart de marge brute moyenne entre blé dur et riz	$(\text{Écart de marge brute moyenne entre blé dur et riz : } 365,74 \text{ €/ha}) \times 2 \text{ an} / 5 \text{ ans}$	146,30€
Respect des préconisations de bonne conduite culturale : - gestion fine de la lame d'eau en l'adaptant au stade de développement de la plante - semis centrés sur une période d'avril à mai pour la maîtrise de l'enherbement - fraction des apports de fertilisation sans dépasser 80 unités de phosphore, 100 unités de potasse et 160 unités d'azote - interdiction de l'irrigation en cascade d'une parcelle à l'autre pour éviter le lessivage des intrants	Non rémunéré		0,00 €
<b>Total</b>			<b>180,74 € /ha</b>

Tableau : méthode de calcul du montant

#### 5.2.4.3.35. LINEA\_01 - Entretien de haies localisées de manière pertinente (Code: M10.0039)

Sous-mesure:

- 10.1 – Paiements au titre d'engagements agroenvironnementaux et climatiques

##### 5.2.4.3.35.1. Description du type d'opération

**L'objectif de cette opération** est d'assurer un entretien des haies, localisées de manière favorable au regard de l'enjeu environnemental visé, compatible avec la présence d'une richesse faunistique. Cet entretien doit être réfléchi et pertinent en fonction du type de haie présente afin d'assurer le renouvellement et la pérennité des haies.

Les haies ont de multiples fonctions environnementales. En effet, elles constituent un obstacle physique qui diminue la vitesse des ruissellements ainsi que celle du vent, limitant ainsi le transport des particules solides (limons et sables), des éléments fertilisants et des matières actives (objectifs lutte contre l'érosion et qualité des eaux). Le réseau racinaire dense, puissant et profond des ligneux composant la haie remonte les éléments minéraux ayant migré en profondeur (objectif protection de l'eau), favorise l'infiltration des eaux en excès et stabilise le sol (objectifs lutte contre les risques naturels et lutte contre l'érosion). Les haies sont également des écosystèmes à part entière, lieux de vie, d'abri, de reproduction de nombreuses espèces animales et végétales inféodées à ce type de milieu (objectif maintien de la biodiversité, trame verte et bleue). Par ailleurs, les haies contribuent efficacement au stockage de carbone.

Cette opération contribue principalement aux domaines prioritaires 4A, 4B, 4C et 5E fixés par l'Union européenne pour le développement rural.

##### **Engagements souscrits par le bénéficiaire :**

- Sélection du plan de gestion correspondant à la haie engagée

Le plan de gestion adéquat est défini par l'opérateur à l'échelle du territoire pour chaque type de haies éligibles. Il doit être réalisé sur la base du diagnostic de territoire et, le cas échéant, du SRCE et du DoCob Natura 2000.

Ce plan de gestion précisera les modalités d'entretien et le cas échéant de réhabilitation des haies engagées, notamment :

- le type de taille : entretien pied à pied, manuel, mécanisé, taille sur 1, 2 ou 3 côté(s) de la haie (l'exigence ne peut porter que sur le côté bordant une parcelle exploitée par le bénéficiaire) ;
- le nombre de tailles et la périodicité des tailles à effectuer : au minimum 1 fois en 5 ans, dont une taille au moins au cours des 3 premières années et au maximum une taille par an ;
- les travaux complémentaires : maintien de sections de non interventions pour éviter une pression trop importante défavorable à la biodiversité, le cas échéant définir des sections de replantations d'essences locales de manière à assurer la continuité de la haie (l'achat de plants n'est pas pris en compte dans le calcul du montant de l'opération mais peut faire l'objet d'une demande d'aide *via* les aides aux investissements non productifs du programme de développement rural). Dans ce cas,



l'utilisation de jeunes plants (au plus 4 ans) et l'interdiction de paillage plastique devront être précisées dans le plan de gestion ;

- la période d'intervention : en automne et/ou en hiver entre le 1er octobre et le 1er mars et de préférence entre le 1er décembre et mi-février. La période d'intervention doit être définie en fonction de la nidification des oiseaux et de la présence des fleurs/fruits dans les haies ;
- les obligations en matière de maintien de bois morts et de préservation d'arbres remarquables sur le plan du paysage ou de la biodiversité (faune cavernicole, faune saproxylique) : vieux arbres têtards, arbres creux, arbres à cavités, arbres borniers...
- la liste du matériel autorisé pour la taille, n'éclatant pas les branches (à définir selon le type de haies, hautes ou basses).

Ce plan de gestion sera précisé dans un document de mise en œuvre de l'opération.

- Mettre en œuvre le plan de gestion ;

- Enregistrement des interventions : type d'intervention, localisation, date, outils ;

- Respecter l'interdiction des traitements phytosanitaires, sauf traitement localisé conforme à l'arrêté préfectoral de lutte contre certains nuisibles (exemple : cas des chenilles) et à l'arrêté du 12 septembre 2006 relatif à la mise sur le marché.

#### 5.2.4.3.35.2. Type de soutien

L'engagement est pluriannuel et a une durée de 5 ans.

L'aide est payée en euros par mètre linéaire et par an.

#### 5.2.4.3.35.3. Liens vers d'autres actes législatifs

Les éléments de la ligne de base spécifiques à l'opération sont définis en conformité avec les exigences établies en vertu du Titre VI du règlement (EU) n°1306/2013, des critères pertinents et des activités minimales établies en application de l'article 4, paragraphe 1, point c), sous ii) et iii) du règlement (UE) n°1307/2013, ainsi que tout autre exigence pertinente établie par la réglementation nationale.

Ces éléments sont détaillés au paragraphe « Information spécifique à l'opération – Description de la ligne de base » de la présente fiche-opération.

Afin d'exclure tout double paiement, les pratiques visées à l'article 43 du règlement (UE) n°1307/2013, sont prises en compte dans le calcul des surcoûts et manques à gagner. La méthode de prise en compte est détaillée au paragraphe « Information spécifique à l'opération – Méthode de calcul du montant » de la

présente fiche-opération.

#### 5.2.4.3.35.4. Bénéficiaires

Personne physique ou morale exerçant une activité agricole.

#### 5.2.4.3.35.5. Coûts admissibles

Les coûts éligibles sont les surcoûts générés par les engagements.

Les engagements, souscrits par le bénéficiaire, éligibles à la présente opération sont décrits, avec la justification du type de coût qu'ils génèrent au paragraphe « Information spécifique à l'opération – Méthode de calcul du montant ». Ce paragraphe détaille également les engagements ne faisant pas l'objet d'une rémunération par choix de l'État membre.

#### 5.2.4.3.35.6. Conditions d'admissibilité

##### **Éligibilité des surfaces :**

Définir, pour chaque territoire, les typologies de haies éligibles par rapport à leur localisation pertinente suivant le diagnostic écologique et paysager du territoire, et par rapport aux essences qui les composent et à leur taille (haies hautes et/ou haies basses) en fonction de l'enjeu visé sur le territoire.

Pour les territoires à enjeu « biodiversité », seules les haies composées uniquement d'espèces locales peuvent être rendues éligibles : la liste des essences éligibles devra dans ce cas être définie dans un document de mise en œuvre de l'opération, notamment à partir de la liste de l'inventaire départemental forestier de la zone concernée.

Pour les territoires à enjeu « eau », il est également recommandé de ne rendre éligible que les haies composées uniquement d'espèces locales.

#### 5.2.4.3.35.7. Principes applicables à l'établissement des critères de sélection

Des critères de sélection à la présente opération peuvent être définis au niveau régional ou local.

Par ailleurs, les haies composées de différentes strates végétales et d'essences de période de floraison et de fructification décalées dans le temps sont à privilégier.

#### 5.2.4.3.35.8. Montants et taux d'aide (applicables)

Le taux d'aide publique est de 100 %.

Dans tous les cas, l'opération est plafonnée à 0,90 €/ml/an.

Afin de respecter les montants plafonds fixés à l'annexe II du règlement (UE) n°1305/2013, la longueur maximale de haies éligibles est de :

- 450 / (**p1** / 5 x 0,90) mètres linéaires par hectare sur les surfaces en prairies et pâturages permanents ;
- 600 / (**p1** / 5 x 0,90) mètres linéaires par hectare sur les terres arables de l'exploitation ;
- 900 / (**p1** / 5 x 0,90) mètres linéaires par hectare sur les cultures pérennes de l'exploitation.

#### 5.2.4.3.35.9. Caractère vérifiable et contrôlable des mesures et/ou types d'opérations

##### 5.2.4.3.35.9.1. *Risque(s) liés à la mise en œuvre des mesures*

Cette information est renseignée à l'échelle de la mesure dans la section appropriée du présent cadre national.

##### 5.2.4.3.35.9.2. *Mesures d'atténuation*

Cette information est renseignée à l'échelle de la mesure dans la section appropriée du présent cadre national.

##### 5.2.4.3.35.9.3. *Évaluation globale de la mesure*

Cette information est renseignée à l'échelle de la mesure dans la section appropriée du présent cadre national.

#### 5.2.4.3.35.10. Informations spécifiques sur l'opération

Détermination et définition des éléments du niveau de référence applicable, qui doivent inclure les normes obligatoires établies en application du titre VI, chapitre I, du règlement (UE) n° 1306/2013 du Parlement européen et du Conseil, les critères pertinents et les activités minimales établies en application de l'article 4, paragraphe 1, point c) ii) et c) iii), du règlement (UE) n° 1307/2013 du Parlement européen et du Conseil, les exigences minimales applicables à l'utilisation des engrais et des produits phytosanitaires ainsi que les autres exigences obligatoires pertinentes établies par le droit national

Les éléments de la ligne de base sont décrits dans le tableau ci-dessous.

Engagement concerné	Niveau d'exigence de la ligne de base		Niveau d'exigence de l'engagement
	Conditionnalité	Prog. actions nitrates	
Mise en œuvre du plan de gestion; respect de la période d'intervention	Interdiction de taille entre le 1 <sup>er</sup> avril et le 31 juillet	-	Interdiction de taille entre le 1 <sup>er</sup> mars et le 30 septembre. Par ailleurs, cette obligation n'est pas rémunérée.

Par ailleurs, si les pratiques rémunérées au titre de la présente opération sont rendues obligatoires sur des zones au titre de la protection de la biodiversité (notamment des zones classées au titre des réserves naturelles des arrêtés de protection de biotopes), celle-ci ne peut être ouverte sur les zones concernées.

LINEA01\_reference

Les exigences minimales relatives à l'utilisation d'engrais doivent comprendre, entre autres, le respect des codes de bonnes pratiques introduits au titre de la directive 91/676/CEE pour les exploitations situées en dehors des zones vulnérables aux nitrates, et des exigences concernant la pollution au phosphore; les exigences minimales relatives à l'utilisation de produits phytosanitaires doivent comprendre, entre autres, les principes généraux de la lutte intégrée contre les ennemis des cultures introduits par la directive 2009/128/CE du Parlement européen et du Conseil, l'obligation de détenir une autorisation d'utiliser les produits, de satisfaire aux conditions de formation, d'assurer un stockage sûr et de contrôler les équipements destinés à l'épandage ainsi que les règles relatives à l'utilisation de pesticides à proximité d'étendues d'eau et d'autres sites sensibles, telles qu'établies par le droit national

Pour cette opération, aucune exigence ou norme définie par la réglementation n'est pertinente.

Liste des races locales qui sont menacées d'être perdues pour l'agriculture et des ressources génétiques végétales qui sont menacées d'érosion génétique

Cette opération ne concerne pas la préservation des ressources génétiques.

Description de la méthode et des hypothèses et paramètres agronomiques y compris la description des exigences minimales visées à l'article 29, paragraphe 2, du règlement (UE) n° 1305/2013 correspondant à chaque type particulier d'engagement, utilisés comme référence pour les calculs justifiant les coûts supplémentaires et les pertes de revenus résultant de l'engagement pris et le niveau des coûts des transactions; le cas échéant, cette méthode tient compte des aides accordées au titre du règlement (UE) n° 1307/2013, et notamment des paiements en faveur des pratiques agricoles bénéfiques pour le climat et l'environnement, afin d'exclure un double financement; le cas échéant, la méthode de conversion utilisée pour d'autres unités conformément à l'article 9 dudit règlement

**Pratiques de références**

Habituellement, les haies sont maintenues sans entretien spécifique. Toutefois, dans les cas où les haies sont entretenues épisodiquement, la taille est réalisée selon les modalités les moins coûteuses pour l'exploitant pour permettre le passage sur les parcelles cultivées attenantes. En particulier, les haies sont taillées aux dates les plus pratiques et non les plus favorables à la préservation des espèces, avec du matériel permettant une taille rapide (de type épareuse) au détriment de la bonne conservation des arbres.

### **Prise en compte du verdissement**

Justification de la prise en compte des pratiques du verdissement afin d'éviter tout double paiement :

- Maintien des prairies permanentes existantes : cette exigence n'a pas d'interaction avec cette opération.
- Présence de 5 % de SIE sur les terres arables : cette exigence n'a pas d'interaction avec cette opération qui ne rémunère que l'entretien.
- Diversification des cultures : cette exigence n'a pas d'interaction avec cette opération.

### **Méthode de calcul du montant**

Le montant de l'aide est donc calculé par comparaison entre le temps de travail nécessaire à une taille favorable à la biodiversité (temps de travail supplémentaire) et celui nécessaire à une taille rapide, répondant aux seuls critères économiques.

Le montant de l'opération est donc défini à l'échelle du territoire selon la variable **p1** définie ci-après.

La formule de calcul du montant de l'opération est la suivante : **p1 / 5 x 0,90**

**Calcul et Sources de données** : voir ci - après

Éléments techniques	Méthode de calcul des surcoûts et manques à gagner	Formule de calcul	Adaptation locale du montant annuel par mètre linéaire
Sélection du plan de gestion correspondant à la haie engagée	Non rémunéré		
Enregistrement des interventions	<b>Surcoût :</b> enregistrement	0,5 heure x 18,86 €/h de main d'œuvre / 100 mètres linéaires x nombre d'années sur lesquelles l'entretien est requis / 5 ans	$0,09 \times p1 / 5$
Mise en œuvre du plan de gestion	<b>Surcoût :</b> travail et matériel supplémentaire par rapport à un entretien habituel	1 minute supplémentaire par mètre linéaire x (0,31 €/minute de main d'œuvre + 0,5 €/minute de matériel) x nombre d'années sur lesquelles l'entretien est requis / 5 ans	$0,81 \times p1 / 5$
Interdiction de traitement phytosanitaire	Non rémunéré		
<b>Montant total annuel :</b> (inférieur au montant plafond de 0,90 €/ml/an)			$0,90 \times p1 / 5$

LINEA01\_calcul

#### Sources des données

enregistrement : dire d'expert ;

temps de travail et coût d'utilisation du matériel : rapport «[Elaboration de références technico-économiques pour les mesures de gestion des sites Natura 2000 dans les milieux ouverts, humides et aquatiques](#)» - bureau d'étude [Ecosphère](#) – 2005 et fédération nationale des coopératives d'utilisation de matériel agricole (FNCUMA).

	Variables	Source	Valeur minimale	Valeur maximale
<b>p1</b>	Nombre d'années sur lesquelles un entretien des haies est requis	Diagnostic de territoire, selon le niveau moyen des besoins sur les haies éligibles du territoire de mise en œuvre	1	5

LINEA01\_sources

#### 5.2.4.3.36. LINEA\_02 - Entretien d'arbres isolés ou en alignement (Code: M10.0040)

Sous-mesure:

- 10.1 – Paiements au titre d'engagements agroenvironnementaux et climatiques

##### 5.2.4.3.36.1. Description du type d'opération

**L'objectif de cette opération** est d'assurer un entretien des arbres isolés ou en alignement au regard de l'enjeu environnemental visé, compatible avec la présence d'une richesse faunistique. Cet entretien doit être réfléchi et pertinent en fonction du type d'arbre présent afin d'assurer la pérennité de ces milieux.

Les arbres têtards (arbre adulte dont le tronc et toutes les branches maîtresses ont été coupés, et sur lesquels poussent des rejets régulièrement recépés) de type émondés ou de hauts jets, isolés ou en alignements sont des infrastructures écologiques qui permettent d'assurer le maintien de nombreuses espèces. En effet, ces arbres creux constituent des zones d'alimentation et de reproduction de nombreuses espèces (telles que les insectes saproxylophages), de corridor biologique ainsi que des zones refuge (chauve souris, oiseaux). L'entretien de ces linéaires ou des arbres remarquables isolés est de ce point de vue essentiel pour préserver la haute valeur naturelle et paysagère des territoires ruraux et des sites Natura 2000. La taille des arbres en têtard ou émondés (selon les spécificités locales) favorise le développement de cavités abritant de nombreuses espèces cavernicoles (Rouge-queue à front blanc, Chouette chevêche...). Par ailleurs ces arbres permettent une régulation climatique (rôle de haie brise vent et de séquestration du carbone), une régulation hydraulique (rôle dans l'infiltration lente, la dépollution des eaux et le maintien d'une atmosphère humide) et une remontée d'éléments minéraux lixiviés.

Cette opération contribue aux domaines prioritaires 4A, 4B, 4C et 5E fixés par l'Union européenne pour le développement rural.

##### **Engagements souscrits par le bénéficiaire :**

- Sélection du plan de gestion correspondant effectivement à l'arbre engagé

Le plan de gestion adéquat est défini par l'opérateur à l'échelle du territoire pour chaque type d'arbres éligibles. Il doit être réalisé sur la base du diagnostic de territoire et, le cas échéant, du SRCE et du DoCob Natura 2000.

Ce plan de gestion précisera les modalités d'entretien des arbres engagés, notamment :

- le type de taille à réaliser : taille en têtard ou émondage, élagage ;
- le nombre de tailles : au minimum 1 fois en 5 ans :
  - arbres têtards ou arbres à émonder : une seule taille ou un seul élagage sur les 5 ans ;
  - arbres de hauts jets : une taille annuelle pour les arbres dont la bille est inférieure à 5 m (équivalent de moins de 10 ans : tailles de formation), une seule taille sur 5 ans

pour ceux dont la bille est supérieure à 5 m ;

- la période d'intervention : en automne et/ou en hiver entre le 1er octobre et le 1er mars et de préférence entre le 1er décembre et mi-février. La période d'intervention doit être définie en fonction de la nidification des oiseaux et de la présence de fleurs/fruits dans les arbres ;
- les obligations en matière de maintien de bois morts et de préservation d'arbres remarquables sur le plan du paysage ou de la biodiversité (faune cavernicole, faune saproxylique) : vieux arbres têtards, arbres creux, arbres à cavités, arbres borniers... ;
- la liste du matériel autorisé pour la taille, n'éclatant pas les branches.

Ce plan de gestion sera précisé dans un document de mise en œuvre de l'opération.

- Mettre en œuvre le plan de gestion ;

- Enregistrement des interventions : type d'intervention, localisation, date, outils ;

- Respecter l'interdiction des traitements phytosanitaires, sauf traitement localisé conforme à l'arrêté préfectoral de lutte contre certains nuisibles (exemple : cas des chenilles) et à l'arrêté du 12 septembre 2006 relatif à la mise sur le marché.

#### 5.2.4.3.36.2. Type de soutien

L'engagement est pluriannuel et a une durée de 5 ans.

L'aide est payée en euros par arbre et par an.

#### 5.2.4.3.36.3. Liens vers d'autres actes législatifs

Les éléments de la ligne de base spécifiques à l'opération sont définis en conformité avec les exigences établies en vertu du Titre VI du règlement (UE) n°1306/2013, des critères pertinents et des activités minimales établies en application de l'article 4, paragraphe 1, point c), sous ii) et iii) du règlement (UE) n°1307/2013, ainsi que tout autre exigence pertinente établie par la réglementation nationale.

Ces éléments sont détaillés au paragraphe « Information spécifique à l'opération – Description de la ligne de base » de la présente fiche-opération.

Afin d'exclure tout double paiement, les pratiques visées à l'article 43 du règlement (UE) n°1307/2013, sont prises en compte dans le calcul des surcoûts et manques à gagner. La méthode de prise en compte est détaillée au paragraphe « Information spécifique à l'opération – Méthode de calcul du montant » de la présente fiche-opération.



#### 5.2.4.3.36.4. Bénéficiaires

Personne physique ou morale exerçant une activité agricole.

#### 5.2.4.3.36.5. Coûts admissibles

Les coûts éligibles sont les surcoûts générés par les engagements.

Les engagements, souscrits par le bénéficiaire, éligibles à la présente opération sont décrits, avec la justification du type de coût qu'ils génèrent au paragraphe « Information spécifique à l'opération – Méthode de calcul du montant ». Ce paragraphe détaille également les engagements ne faisant pas l'objet d'une rémunération par choix de l'État membre.

#### 5.2.4.3.36.6. Conditions d'admissibilité

##### **Éligibilité des surfaces :**

Définir, pour chaque territoire, les arbres éligibles :

- par rapport à leur localisation pertinente, suivant le diagnostic écologique et paysager du territoire. En particulier, il sera défini sur chaque territoire si l'engagement porte sur des arbres isolés ou des alignements d'arbres.
- par rapport aux essences éligibles (chêne, frêne...). En tout état de cause, seules les essences locales peuvent être rendues éligibles.

Définir pour chaque territoire, un seuil minimal de souscription correspondant à une quantité minimale d'arbres à entretenir.

Ces éléments d'éligibilité seront précisés dans un document de mise en œuvre de l'opération.

#### 5.2.4.3.36.7. Principes applicables à l'établissement des critères de sélection

Des critères de sélection à la présente opération peuvent être définis au niveau régional ou local.

#### 5.2.4.3.36.8. Montants et taux d'aide (applicables)

Le taux d'aide publique est de 100 %.

Dans tous les cas, l'opération est plafonnée à 19,80 €/arbre/an.

Afin de respecter les montants plafonds fixés à l'annexe II du règlement (UE) n°1305/2013, le nombre maximal d'arbres éligibles est de :

- $450 / (3,96 \times p2)$  arbres par hectare sur les surfaces en prairies et pâturages permanents ;
- $600 / (3,96 \times p2)$  arbres par hectare sur les terres arables de l'exploitation ;
- $900 / (3,96 \times p2)$  arbres par hectare sur les cultures pérennes de l'exploitation.

#### 5.2.4.3.36.9. Caractère vérifiable et contrôlable des mesures et/ou types d'opérations

##### 5.2.4.3.36.9.1. *Risque(s) liés à la mise en œuvre des mesures*

Cette information est renseignée à l'échelle de la mesure dans la section appropriée du présent cadre national.

##### 5.2.4.3.36.9.2. *Mesures d'atténuation*

Cette information est renseignée à l'échelle de la mesure dans la section appropriée du présent cadre national.

##### 5.2.4.3.36.9.3. *Évaluation globale de la mesure*

Cette information est renseignée à l'échelle de la mesure dans la section appropriée du présent cadre national.

#### 5.2.4.3.36.10. Informations spécifiques sur l'opération

Détermination et définition des éléments du niveau de référence applicable, qui doivent inclure les normes obligatoires établies en application du titre VI, chapitre I, du règlement (UE) n° 1306/2013 du Parlement européen et du Conseil, les critères pertinents et les activités minimales établies en application de l'article 4, paragraphe 1, point c) ii) et c) iii), du règlement (UE) n° 1307/2013 du Parlement européen et du Conseil, les exigences minimales applicables à l'utilisation des engrais et des produits phytosanitaires ainsi que les autres exigences obligatoires pertinentes établies par le droit national

Les éléments de la ligne de base sont décrits dans le tableau ci-dessous.

Engagement concerné	Niveau d'exigence de la ligne de base		Niveau d'exigence de l'engagement
	<u>Conditionnalité</u>	<u>Prog. actions nitrates</u>	
Mise en œuvre du plan de gestion: respect de la période d'intervention	Interdiction de taille entre le 1 <sup>er</sup> avril et le 31 juillet	-	Interdiction de taille entre le 1 <sup>er</sup> mars et le 30 septembre. Par ailleurs, cette obligation n'est pas rémunérée.

Par ailleurs, si les pratiques rémunérées au titre de la présente opération sont rendues obligatoires sur des zones au titre de la protection de la biodiversité (notamment des zones classées au titre des réserves naturelles des arrêtés de protection de biotopes), celle-ci ne peut être ouverte sur les zones concernées.

LINEA02\_reference

Les exigences minimales relatives à l'utilisation d'engrais doivent comprendre, entre autres, le respect des codes de bonnes pratiques introduits au titre de la directive 91/676/CEE pour les exploitations situées en dehors des zones vulnérables aux nitrates, et des exigences concernant la pollution au phosphore; les exigences minimales relatives à l'utilisation de produits phytosanitaires doivent comprendre, entre autres, les principes généraux de la lutte intégrée contre les ennemis des cultures introduits par la directive 2009/128/CE du Parlement européen et du Conseil, l'obligation de détenir une autorisation d'utiliser les produits, de satisfaire aux conditions de formation, d'assurer un stockage sûr et de contrôler les équipements destinés à l'épandage ainsi que les règles relatives à l'utilisation de pesticides à proximité d'étendues d'eau et d'autres sites sensibles, telles qu'établies par le droit national

Pour cette opération, aucune exigence ou norme définie par la réglementation n'est pertinente.

Liste des races locales qui sont menacées d'être perdues pour l'agriculture et des ressources génétiques végétales qui sont menacées d'érosion génétique

Cette opération ne concerne pas la préservation des ressources génétiques.

Description de la méthode et des hypothèses et paramètres agronomiques y compris la description des exigences minimales visées à l'article 29, paragraphe 2, du règlement (UE) n° 1305/2013 correspondant à chaque type particulier d'engagement, utilisés comme référence pour les calculs justifiant les coûts supplémentaires et les pertes de revenus résultant de l'engagement pris et le niveau des coûts des transactions; le cas échéant, cette méthode tient compte des aides accordées au titre du règlement (UE) n° 1307/2013, et notamment des paiements en faveur des pratiques agricoles bénéfiques pour le climat et l'environnement, afin d'exclure un double financement; le cas échéant, la méthode de conversion utilisée pour d'autres unités conformément à l'article 9 dudit règlement

### **Pratiques de références**

Habituellement, les arbres sont maintenus sans entretien spécifique. Toutefois, dans les cas où les arbres sont entretenus épisodiquement, la taille est réalisée selon les modalités les moins coûteuses pour

l'exploitant pour permettre le passage sur les parcelles cultivées attenantes. En particulier, les arbres sont taillés aux dates les plus pratiques et non les plus favorables à la préservation des espèces au détriment de la bonne conservation des arbres et de leurs spécificités (arbres creux).

### **Prise en compte du verdissement**

Justification de la prise en compte des pratiques du verdissement afin d'éviter tout double paiement :

- Maintien des prairies permanentes existantes : cette exigence n'a pas d'interaction avec cette opération.
- Présence de 5 % de SIE sur les terres arables : cette exigence n'a pas d'interaction avec cette opération qui rémunère de l'entretien.
- Diversification des cultures : cette exigence n'a pas d'interaction avec cette opération.

### **Méthode de calcul du montant**

Le montant de l'aide est donc calculé par comparaison entre le temps de travail nécessaire à une taille favorable à la biodiversité (temps de travail supplémentaire) et celui nécessaire à une taille rapide, répondant aux seuls critères économiques.

Le montant de l'opération est donc défini à l'échelle du territoire selon la variable **p2** définie ci-après.

La formule de calcul du montant de l'opération est la suivante :  $19,80 \times p2 / 5$

**Calcul et Sources de données** : voir ci - après

Éléments techniques	Méthode de calcul des surcoûts et manques à gagner	Formule de calcul	Adaptation locale du montant annuel par arbre
Sélection du plan de gestion correspondant effectivement aux arbres et/ou alignements d'arbres engagés	Non rémunéré		
Enregistrement des interventions	Surcoût : enregistrement	0,5 heure × 18,86 €/h de main d'œuvre / 10 arbres × nombre d'années sur lesquelles une taille est requise / 5 ans	$0,94 \times p2 / 5$
Mise en œuvre du plan de gestion	Surcoût : travail	1 heure × 18,86 €/h de main d'œuvre par arbre × nombre d'années sur lesquelles une taille est requise / 5 ans	$18,86 \times p2 / 5$
Interdiction de traitement phytosanitaire	Non rémunéré		
Montant total annuel : (inférieur au montant plafond de 19,80 €/arbre/an)			$19,80 \times p2 / 5$

LINEA02\_calcul

Sources des données

enregistrement: dire d'expert;

temps de travail : rapport «[Elaboration](#) de références [technico-économiques](#) pour les mesures de gestion des sites [Natura 2000](#) dans les milieux ouverts, humides et aquatiques» - bureau d'étude [Ecosphère](#) – 2005 et fédération nationale des coopératives d'utilisation de matériel agricole (FN CUMA).

Variable		Source	Valeur minimale	Valeur maximale
p2	Nombre d'années sur lesquelles une taille des arbres est requis	Diagnostic de territoire, selon le niveau moyen des besoins sur les arbres éligibles du territoire de mise en œuvre	1	5

LINEA02\_sources

#### 5.2.4.3.37. LINEA\_03 - Entretien des ripisylves (Code: M10.0041)

Sous-mesure:

- 10.1 – Paiements au titre d'engagements agroenvironnementaux et climatiques

##### 5.2.4.3.37.1. Description du type d'opération

**L'objectif de cette opération** est d'assurer un entretien des ripisylves au regard de l'enjeu environnemental visé, compatible avec la présence d'une richesse faunistique et floristique. Cet entretien doit être réfléchi et pertinent afin d'assurer la pérennité de ces milieux.

La ripisylve est une zone de transition entre les milieux aquatique et terrestre, elle est localisée en bordure de cours d'eau. Elle est composée de différentes strates (herbacée, arbustive, arborée) permettant d'assurer divers rôles : habitats naturels (terrestres et aquatiques avec notamment des zones d'eau fraîche et calme : rôle de la ripisylve dans la dissipation du courant), corridors écologiques (trame verte et bleue), filtration et épuration des eaux de ruissellement, protection des berges contre l'érosion, régulation climatique (notamment zones d'ombrage et stockage du carbone)... Elle joue par ailleurs les mêmes rôles qu'une haie arbustive ou arborée en matière de protection contre le ruissellement et l'érosion, en faveur de la qualité des eaux (limitation des transferts) et du maintien de la biodiversité (écosystème complexe d'espèces animales et végétales inféodées).

Un entretien non intensif de ce milieu permet le maintien des différentes strates et d'une végétation variée assurant tous ces rôles.

Cette opération contribue aux domaines prioritaires 4A, 4B, 4C et 5E fixés par l'Union européenne pour le développement rural.

##### **Engagements souscrits par le bénéficiaire :**

- Sélection du plan de gestion correspondant effectivement à la ripisylve engagée

Le plan de gestion adéquat est défini par l'opérateur à l'échelle du territoire pour chaque type de ripisylve éligible. Il doit être réalisé sur la base du diagnostic de territoire et du SRCE.

Ce plan de gestion précisera les modalités d'entretien et le cas échéant de réhabilitation des ripisylves engagées, notamment :

- le type de taille : élagages doux ou de dégagement mécanique au pied des jeunes arbres (pour les boisements en cours de constitution) à effectuer du côté de la parcelle : gestion sylvicole irrégulière, taille douce des branches, maintien de sections de non interventions, sections de replantations ;
- le nombre de tailles : au minimum 1 fois en 5 ans, dont une intervention au moins au cours des 3 premières années ;
- les modalités d'élimination par coupe des arbres morts du côté du cours d'eau, lorsque ceux-ci

sont susceptibles de créer des embâcles, le dessouchage étant interdit ;

- les modalités de suppression des branches mortes des arbres conservés du côté du cours d'eau ;
- les modalités d'enlèvement, dans le lit du cours d'eau, des embâcles (lorsque ceux-ci sont de nature à empêcher le bon écoulement des eaux) ;
- les périodes d'intervention :
  - entretien des arbres : en automne et/ou en hiver entre le 1er octobre et le 1er mars et de préférence entre le 1er décembre et mi-février ;
  - enlèvement des embâcles et entretien du lit du cours d'eau : en dehors des périodes de fraies ;
- la liste du matériel autorisé pour la taille n'éclatant pas les branches, le gyrobroyage est interdit ;
- le cas échéant : les essences locales à réimplanter de manière à assurer la continuité de la ripisylve. Dans ce cas, l'utilisation de jeunes plants (au plus 4 ans) et l'interdiction de paillage plastique devront être précisées dans le plan de gestion. L'achat de plants n'est pas financé dans le cadre de cette mesure mais peut être pris en charge via les mesures d'aides aux investissements non productifs du programme de développement rural.

Ce plan de gestion sera précisé dans un document de mise en œuvre de l'opération.

- Mettre en œuvre le plan de gestion ;

- Enregistrement des interventions : type d'intervention, localisation, date, outils ;

- Respecter l'interdiction des traitements phytosanitaires, sauf traitement localisé conforme à l'arrêté préfectoral de lutte contre certains nuisibles (exemple : cas des chenilles) et à l'arrêté du 12 septembre 2006 relatif à la mise sur le marché.

#### 5.2.4.3.37.2. Type de soutien

L'engagement est pluriannuel et a une durée de 5 ans.

L'aide est payée en euros par mètre linéaire et par an.

#### 5.2.4.3.37.3. Liens vers d'autres actes législatifs

Les éléments de la ligne de base spécifiques à l'opération sont définis en conformité avec les exigences établies en vertu du Titre VI du règlement (EU) n°1306/2013, des critères pertinents et des activités minimales établies en application de l'article 4, paragraphe 1, point c), sous ii) et iii) du règlement (UE) n°1307/2013, ainsi que tout autre exigence pertinente établie par la réglementation nationale.

Ces éléments sont détaillés au paragraphe « Information spécifique à l'opération – Description de la ligne de base » de la présente fiche-opération.

Afin d'exclure tout double paiement, les pratiques visées à l'article 43 du règlement (UE) n°1307/2013, sont prises en compte dans le calcul des surcoûts et manques à gagner. La méthode de prise en compte est détaillée au paragraphe « Information spécifique à l'opération – Méthode de calcul du montant » de la présente fiche-opération.

#### 5.2.4.3.37.4. Bénéficiaires

Personne physique ou morale exerçant une activité agricole.

#### 5.2.4.3.37.5. Coûts admissibles

Les coûts éligibles sont les surcoûts générés par les engagements.

Les engagements, souscrits par le bénéficiaire, éligibles à la présente opération sont décrits, avec la justification du type de coût qu'ils génèrent au paragraphe « Information spécifique à l'opération – Méthode de calcul du montant ». Ce paragraphe détaille également les engagements ne faisant pas l'objet d'une rémunération par choix de l'État membre.

#### 5.2.4.3.37.6. Conditions d'admissibilité

##### **Éligibilité des surfaces :**

Définir, pour chaque territoire, les ripisylves éligibles :

- par rapport à leur localisation pertinente, suivant le diagnostic écologique et paysager du territoire.
- par rapport aux essences éligibles qui les composent en fonction de l'enjeu visé sur le territoire : pour les territoires à enjeu biodiversité, les ripisylves composées uniquement d'espèces locales peuvent être rendues éligibles : la liste des essences éligibles devra dans ce cas être définie, notamment à partir de la liste de l'inventaire départemental forestier de la zone concernée. Pour les territoires à enjeu eau, il est également recommandé de ne rendre éligibles que les ripisylves composées d'espèces locales.

Ces éléments d'éligibilité seront précisés dans un document de mise en œuvre de l'opération.



#### 5.2.4.3.37.7. Principes applicables à l'établissement des critères de sélection

Des critères de sélection à la présente opération peuvent être définis au niveau régional ou local.

#### 5.2.4.3.37.8. Montants et taux d'aide (applicables)

Le taux d'aide publique est de 100 %.

Dans tous les cas, l'opération est plafonnée à 1,50 €/ml/an.

Afin de respecter les montants plafonds fixés à l'annexe II du règlement (UE) n°1305/2013, la longueur maximale de ripisylve éligible est de :

- $450 / (0,69 + 0,81 \times p3 / 5)$  mètres linéaires par hectare sur les surfaces en prairies et pâturages permanents ;
- $600 / (0,69 + 0,81 \times p3 / 5)$  mètres linéaires par hectare sur les terres arables de l'exploitation ;
- $900 / (0,69 + 0,81 \times p3 / 5)$  mètres linéaires par hectare sur les cultures pérennes de l'exploitation.

#### 5.2.4.3.37.9. Caractère vérifiable et contrôlable des mesures et/ou types d'opérations

##### 5.2.4.3.37.9.1. *Risque(s) liés à la mise en œuvre des mesures*

Cette information est renseignée à l'échelle de la mesure dans la section appropriée du présent cadre national.

##### 5.2.4.3.37.9.2. *Mesures d'atténuation*

Cette information est renseignée à l'échelle de la mesure dans la section appropriée du présent cadre national.

##### 5.2.4.3.37.9.3. *Évaluation globale de la mesure*

Cette information est renseignée à l'échelle de la mesure dans la section appropriée du présent cadre national.

#### 5.2.4.3.37.10. Informations spécifiques sur l'opération

Détermination et définition des éléments du niveau de référence applicable, qui doivent inclure les normes obligatoires établies en application du titre VI, chapitre I, du règlement (UE) n° 1306/2013 du Parlement européen et du Conseil, les critères pertinents et les activités minimales établies en application de l'article 4, paragraphe 1, point c) ii) et c) iii), du règlement (UE) n° 1307/2013 du Parlement européen et du Conseil, les exigences minimales applicables à l'utilisation des engrais et des produits phytosanitaires ainsi que les autres exigences obligatoires pertinentes établies par le droit national

Les éléments de la ligne de base sont décrits dans le tableau ci-dessous.

Engagement concerné	Niveau d'exigence de la ligne de base		Niveau d'exigence de l'engagement
	Conditionnalité	Prog. actions nitrates	
Mise en œuvre du plan de gestion: respect de la période d'intervention	Interdiction de taille entre le 1 <sup>er</sup> avril et le 31 juillet	-	Interdiction de taille entre le 1 <sup>er</sup> mars et le 30 septembre. Par ailleurs, cette obligation n'est pas rémunérée.

Par ailleurs, si les pratiques rémunérées au titre de la présente opération sont rendues obligatoires sur des zones au titre de la protection de la biodiversité (notamment des zones classées au titre des réserves naturelles des arrêtés de protection de biotopes), celle-ci ne peut être ouverte sur les zones concernées.

LINEA03\_reference

Les exigences minimales relatives à l'utilisation d'engrais doivent comprendre, entre autres, le respect des codes de bonnes pratiques introduits au titre de la directive 91/676/CEE pour les exploitations situées en dehors des zones vulnérables aux nitrates, et des exigences concernant la pollution au phosphore; les exigences minimales relatives à l'utilisation de produits phytosanitaires doivent comprendre, entre autres, les principes généraux de la lutte intégrée contre les ennemis des cultures introduits par la directive 2009/128/CE du Parlement européen et du Conseil, l'obligation de détenir une autorisation d'utiliser les produits, de satisfaire aux conditions de formation, d'assurer un stockage sûr et de contrôler les équipements destinés à l'épandage ainsi que les règles relatives à l'utilisation de pesticides à proximité d'étendues d'eau et d'autres sites sensibles, telles qu'établies par le droit national

Pour cette opération, aucune exigence ou norme définie par la réglementation n'est pertinente.

Liste des races locales qui sont menacées d'être perdues pour l'agriculture et des ressources génétiques végétales qui sont menacées d'érosion génétique

Cette opération ne concerne pas la préservation des ressources génétiques.

Description de la méthode et des hypothèses et paramètres agronomiques y compris la description des exigences minimales visées à l'article 29, paragraphe 2, du règlement (UE) n° 1305/2013 correspondant à chaque type particulier d'engagement, utilisés comme référence pour les calculs justifiant les coûts supplémentaires et les pertes de revenus résultant de l'engagement pris et le niveau des coûts des transactions; le cas échéant, cette méthode tient compte des aides accordées au titre du règlement (UE) n° 1307/2013, et notamment des paiements en faveur des pratiques agricoles bénéfiques pour le climat et

l'environnement, afin d'exclure un double financement; le cas échéant, la méthode de conversion utilisée pour d'autres unités conformément à l'article 9 dudit règlement

### **Pratiques de références**

Habituellement, les ripisylves sont maintenues sans entretien spécifique. Toutefois, dans les cas où elles sont entretenues épisodiquement, la taille est réalisée selon les modalités les moins coûteuses pour l'exploitant, uniquement du côté de la parcelle pour permettre le passage sur les parcelles cultivées attenantes. En particulier, les haies sont taillées aux dates les plus pratiques, et non les plus favorables à la préservation des espèces, avec du matériel permettant une taille rapide (de type gyrobroyeur) au détriment de la bonne conservation des végétaux.

### **Prise en compte du verdissement**

Justification de la prise en compte des pratiques du verdissement afin d'éviter tout double paiement :

- Maintien des prairies permanentes existantes : cette exigence n'a pas d'interaction avec cette opération.
- Présence de 5 % de SIE sur les terres arables : cette exigence n'a pas d'interaction avec cette opération qui rémunère de l'entretien.
- Diversification des cultures : cette exigence n'a pas d'interaction avec cette opération.

### **Méthode de calcul du montant**

Le montant de l'aide est donc calculé par comparaison entre le temps de travail nécessaire à une taille favorable à la biodiversité et à l'entretien du côté du cours d'eau (enlèvement des embâcles) et celui nécessaire à une taille habituelle rapide des végétaux du côté de la parcelle, répondant aux seuls critères économiques.

Le montant de l'opération est donc défini à l'échelle du territoire selon la variable **p3** définie ci-après.

La formule de calcul du montant de l'opération est la suivante :  $0,69 + 0,81 \times p3 / 5$

**Calcul et Sources de données** : voir ci - après

Éléments techniques	Méthode de calcul des surcoûts et manques à gagner	Formule de calcul	Adaptation locale du montant annuel par mètre linéaire
Sélection du plan de gestion correspondant effectivement à la <u>ripisylve</u> engagée	Non rémunéré		
Enregistrement des interventions	Surcoût : enregistrement	0,5 heure × 18,86 €/h de main d'œuvre / 100 mètres linéaires	0,09
Mise en œuvre du plan de gestion	Surcoût : travail et matériel supplémentaire par rapport à un entretien habituel	1 minute de taille supplémentaire par mètre linéaire × (0,31 €/minute de main d'œuvre + 0,5 €/minute de matériel) × nombre d'années sur lesquelles une taille est requise / 5 ans	0,81 × p3 / 5
		enlèvement des embâcles : 0,60 €/ml	0,60
Absence de traitement phytosanitaire	Non rémunéré		
Montant total annuel : (inférieur au montant plafond de 1,50 €/ml/an)			0,69 + 0,81 × p3 / 5

#### LINEA03\_calcul

##### Sources des données

enregistrement: dire d'expert;

temps de travail et coût d'utilisation du matériel : rapport «Elaboration de références technico-économiques pour les mesures de gestion des sites Natura 2000 dans les milieux ouverts, humides et aquatiques» - bureau d'étude Ecosphère – 2005 et fédération nationale des coopératives d'utilisation de matériel agricole (FNCUMA).

Variable		Source	Valeur minimale	Valeur maximale
p3	Nombre d'années sur lesquelles un entretien des <u>ripisylves</u> est requis (hors enlèvement des embâcles)	Diagnostic de territoire, selon le niveau moyen des besoins sur les <u>ripisylves</u> éligibles du territoire de mise en œuvre	1	5

#### LINEA03\_sources

#### 5.2.4.3.38. LINEA\_04 - Entretien des bosquets (Code: M10.0042)

Sous-mesure:

- 10.1 – Paiements au titre d'engagements agroenvironnementaux et climatiques

##### 5.2.4.3.38.1. Description du type d'opération

**L'objectif de cette opération** est d'assurer un entretien des bosquets au regard de l'enjeu environnemental visé, compatible avec la présence d'une richesse faunistique et floristique. Cet entretien doit être réfléchi et pertinent afin d'assurer la pérennité de ces milieux.

Les bosquets sont des lieux d'abris, de vie et de reproduction d'un grand nombre d'espèces animales et végétales et jouent un rôle structurant pour le paysage en assurant des corridors écologiques dans une trame d'ensemble. Ils jouent par ailleurs les mêmes rôles qu'une haie arbustive ou arborée en matière de protection contre le ruissellement et l'érosion, en faveur de la qualité des eaux (limitation des transferts), du maintien de la biodiversité (écosystème complexe d'espèces animales et végétales inféodées) et de la régulation climatique.

Un entretien non intensif et dirigé de ces milieux permet leur pérennité afin d'en assurer tous ces rôles.

Cette opération contribue aux domaines prioritaires 4A, 4B, 4C et 5E fixés par l'Union européenne pour le développement rural.

##### **Engagements souscrits par le bénéficiaire :**

- Sélection du plan de gestion correspondant effectivement au bosquet engagé

Le plan de gestion adéquat est défini par l'opérateur à l'échelle du territoire pour chaque type de bosquet éligible. Il doit être réalisé sur la base du diagnostic de territoire et du SRCE.

Ce plan de gestion précisera les modalités d'entretien et le cas échéant de réhabilitation des bosquets engagés, notamment :

- le type de taille : gestion sylvicole irrégulière, taille douce des branches, maintien de sections de non interventions, sections de replantations ;
- le nombre de tailles : au minimum 1 fois en 5 ans, dont une intervention au moins au cours des 3 premières années ;
- les périodes d'intervention d'entretien des arbres : en automne et/ou en hiver entre le 1er octobre et le 1er mars et de préférence entre le 1er décembre et mi-février ;
- la liste du matériel autorisé pour la taille n'éclatant pas les branches, le gyrobroyage est interdit ;
- le cas échéant : les essences locales à réimplanter de manière à assurer la continuité du bosquet. Dans ce cas, l'utilisation de jeunes plants (au plus 4 ans) et l'interdiction de paillage plastique devront être précisées dans le plan de gestion. L'achat de plants n'est pas pris en compte dans le

calcul du montant de l'opération mais peut faire l'objet d'une demande d'aide via les aides à l'investissement.

Ce plan de gestion sera précisé dans un document de mise en œuvre de l'opération.

- Mettre en œuvre le plan de gestion ;
- Enregistrement des interventions : type d'intervention, localisation, date, outils ;
- Respecter l'interdiction des traitements phytosanitaires, sauf traitement localisé conforme à l'arrêté préfectoral de lutte contre certains nuisibles (exemple : cas des chenilles) et à l'arrêté du 12 septembre 2006 relatif à la mise sur le marché.

#### 5.2.4.3.38.2. Type de soutien

L'engagement est pluriannuel et a une durée de 5 ans.

L'aide est payée en euros par hectare et par an.

#### 5.2.4.3.38.3. Liens vers d'autres actes législatifs

Les éléments de la ligne de base spécifiques à l'opération sont définis en conformité avec les exigences établies en vertu du Titre VI du règlement (UE) n°1306/2013, des critères pertinents et des activités minimales établies en application de l'article 4, paragraphe 1, point c), sous ii) et iii) du règlement (UE) n°1307/2013, ainsi que tout autre exigence pertinente établie par la réglementation nationale.

Ces éléments sont détaillés au paragraphe « Information spécifique à l'opération – Description de la ligne de base » de la présente fiche-opération.

Afin d'exclure tout double paiement, les pratiques visées à l'article 43 du règlement (UE) n°1307/2013, sont prises en compte dans le calcul des surcoûts et manques à gagner. La méthode de prise en compte est détaillée au paragraphe « Information spécifique à l'opération – Méthode de calcul du montant » de la présente fiche-opération.

#### 5.2.4.3.38.4. Bénéficiaires

Personne physique ou morale exerçant une activité agricole.

#### 5.2.4.3.38.5. Coûts admissibles

Les coûts éligibles sont les surcoûts générés par les engagements.

Les engagements, souscrits par le bénéficiaire, éligibles à la présente opération sont décrits, avec la justification du type de coût qu'ils génèrent au paragraphe « Information spécifique à l'opération – Méthode de calcul du montant ». Ce paragraphe détaille également les engagements ne faisant pas l'objet d'une rémunération par choix de l'État membre.

#### 5.2.4.3.38.6. Conditions d'admissibilité

##### **Éligibilité des surfaces :**

Définir, pour chaque territoire, les bosquets éligibles :

- par rapport à leur localisation pertinente, suivant le diagnostic écologique et paysager du territoire ;
- par rapport aux essences éligibles qui les composent : seuls les bosquets composés uniquement d'espèces locales peuvent être rendus éligibles ; la liste des essences éligibles devra dans ce cas être définie, notamment à partir de la liste de l'inventaire départemental forestier de la zone concernée ;
- par rapport à leur taille : une surface minimale et maximale des bosquets éligibles sera définie ; en tout état de cause, la taille maximale des bosquets est fixée à 0,5 hectare ;
- par rapport à leur densité de plantation.

Ces éléments d'éligibilité seront précisés dans un document de mise en œuvre de l'opération.

#### 5.2.4.3.38.7. Principes applicables à l'établissement des critères de sélection

Des critères de sélection à la présente opération peuvent être définis au niveau régional ou local.

#### 5.2.4.3.38.8. Montants et taux d'aide (applicables)

Le taux d'aide publique est de 100 %.

Dans tous les cas, l'opération est plafonnée à 364,62 €/ha/an.

#### 5.2.4.3.38.9. Caractère vérifiable et contrôlable des mesures et/ou types d'opérations

##### 5.2.4.3.38.9.1. Risque(s) liés à la mise en œuvre des mesures

Cette information est renseignée à l'échelle de la mesure dans la section appropriée du présent cadre national.

##### 5.2.4.3.38.9.2. Mesures d'atténuation

Cette information est renseignée à l'échelle de la mesure dans la section appropriée du présent cadre national.

##### 5.2.4.3.38.9.3. Évaluation globale de la mesure

Cette information est renseignée à l'échelle de la mesure dans la section appropriée du présent cadre national.

#### 5.2.4.3.38.10. Informations spécifiques sur l'opération

Détermination et définition des éléments du niveau de référence applicable, qui doivent inclure les normes obligatoires établies en application du titre VI, chapitre I, du règlement (UE) n° 1306/2013 du Parlement européen et du Conseil, les critères pertinents et les activités minimales établies en application de l'article 4, paragraphe 1, point c) ii) et c) iii), du règlement (UE) n° 1307/2013 du Parlement européen et du Conseil, les exigences minimales applicables à l'utilisation des engrais et des produits phytosanitaires ainsi que les autres exigences obligatoires pertinentes établies par le droit national

Les éléments de la ligne de base sont décrits dans le tableau ci-dessous.

Engagement concerné	Niveau d'exigence de la ligne de base		Niveau d'exigence de l'engagement
	Conditionnalité	Prog. actions nitrates	
Mise en œuvre du plan de gestion : respect de la période d'intervention	Interdiction de taille entre le 1 <sup>er</sup> avril et le 31 juillet	-	Interdiction de taille entre le 1 <sup>er</sup> mars et le 30 septembre. Par ailleurs, cette obligation n'est pas rémunérée.

Par ailleurs, si les pratiques rémunérées au titre de la présente opération sont rendues obligatoires sur des zones au titre de la protection de la biodiversité (notamment des zones classées au titre des réserves naturelles des arrêtés de protection de biotopes), celle-ci ne peut être ouverte sur les zones concernées.

LINEA04\_reference

Les exigences minimales relatives à l'utilisation d'engrais doivent comprendre, entre autres, le respect des codes de bonnes pratiques introduits au titre de la directive 91/676/CEE pour les exploitations situées en dehors des zones vulnérables aux nitrates, et des exigences concernant la pollution au phosphore; les exigences minimales relatives à l'utilisation de produits phytosanitaires doivent comprendre, entre autres, les



principes généraux de la lutte intégrée contre les ennemis des cultures introduits par la directive 2009/128/CE du Parlement européen et du Conseil, l'obligation de détenir une autorisation d'utiliser les produits, de satisfaire aux conditions de formation, d'assurer un stockage sûr et de contrôler les équipements destinés à l'épandage ainsi que les règles relatives à l'utilisation de pesticides à proximité d'étendues d'eau et d'autres sites sensibles, telles qu'établies par le droit national

Pour cette opération, aucune exigence ou norme définie par la réglementation n'est pertinente.

Liste des races locales qui sont menacées d'être perdues pour l'agriculture et des ressources génétiques végétales qui sont menacées d'érosion génétique

Cette opération ne concerne pas la préservation des ressources génétiques.

Description de la méthode et des hypothèses et paramètres agronomiques y compris la description des exigences minimales visées à l'article 29, paragraphe 2, du règlement (UE) n° 1305/2013 correspondant à chaque type particulier d'engagement, utilisés comme référence pour les calculs justifiant les coûts supplémentaires et les pertes de revenus résultant de l'engagement pris et le niveau des coûts des transactions; le cas échéant, cette méthode tient compte des aides accordées au titre du règlement (UE) n° 1307/2013, et notamment des paiements en faveur des pratiques agricoles bénéfiques pour le climat et l'environnement, afin d'exclure un double financement; le cas échéant, la méthode de conversion utilisée pour d'autres unités conformément à l'article 9 dudit règlement

### **Pratiques de références**

Habituellement, les bosquets sont maintenus sans entretien spécifique. Toutefois, dans les cas où ils sont entretenus épisodiquement, une taille de la lisière est réalisée selon les modalités les moins coûteuses pour l'exploitant, pour permettre le passage sur les parcelles cultivées attenantes. En particulier, les lisières sont taillées aux dates les plus pratiques, et non les plus favorables à la préservation des espèces, avec du matériel permettant une taille rapide (de type gyrobroyeur) au détriment de la bonne conservation des arbres.

### **Prise en compte du verdissement**

Justification de la prise en compte des pratiques du verdissement afin d'éviter tout double paiement :

- Maintien des prairies permanentes existantes : cette exigence n'a pas d'interaction avec cette opération.
- Présence de 5 % de SIE sur les terres arables : cette exigence n'a pas d'interaction avec cette opération qui rémunère de l'entretien.
- Diversification des cultures : cette exigence n'a pas d'interaction avec cette opération.

## Méthode de calcul du montant

Le montant de l'aide est calculé par comparaison entre le temps de travail nécessaire à une taille de la lisière favorable à la biodiversité et celui nécessaire à une taille habituelle rapide, répondant aux seuls critères économiques.

Le montant de l'opération est donc défini à l'échelle du territoire selon la variable **p4** définie ci-après.

La formule de calcul du montant de l'opération est la suivante :  $364,62 \times p4 / 5$

**Calcul et Sources de données** : voir ci - après

Éléments techniques	Méthode de calcul des surcoûts et manques à gagner	Formule de calcul	Adaptation locale du montant annuel par hectare
Sélection du plan de gestion correspondant effectivement au bosquet engagé	Non rémunéré		
Enregistrement des interventions	Surcoût : temps d'enregistrement	1 heure/ha × 18,86 €/heure × nombre d'années sur lesquelles une taille est requise / 5 ans	$18,86 \times p4 / 5$
Mise en œuvre du plan de gestion	Surcoût : travail supplémentaire par rapport à un entretien habituel	100 arbres × 11 minutes supplémentaire par arbre × 18,86 €/heure de main d'œuvre par arbre × nombre d'années sur lesquelles une taille est requise / 5 ans	$345,76 \times p4 / 5$
Absence de traitement phytosanitaire	Non rémunéré		
Montant total annuel par hectare : (inférieur au montant plafond de 364,62 €/ha/an)			$364,62 \times p4 / 5$


LINEA04\_calcul

Sources des données

enregistrement : dire d'expert ;  
temps de travail : rapport « Elaboration de références technico-économiques pour les mesures de gestion des sites Natura 2000 dans les milieux ouverts, humides et aquatiques » - bureau d'étude Ecosphère – 2005 et données gestion sylvicole, revue "forêt entreprise, n°155 février 2004.

Variable		Source	Valeur mini male	Valeur maxi male
p4	Nombre d'années sur lesquelles un entretien des bosquets est requis	Diagnostic de territoire, selon le niveau moyen des besoins sur les bosquets éligibles du territoire de mise en œuvre	1	5

LINEA04\_sources



5.2.4.3.39. LINEA\_05 - Entretien mécanique de talus enherbés au sein des parcelles cultivées (Code: M10.0043)

Sous-mesure:

- 10.1 – Paiements au titre d'engagements agroenvironnementaux et climatiques

5.2.4.3.39.1. Description du type d'opération

**L'objectif de cette opération** est de préserver les talus existants et leurs continuités.

Les talus constituent un obstacle physique aux ruissellements et répondent ainsi à l'objectif de protection de la qualité des eaux et de lutte contre l'érosion des sols et de la limitation des inondations. Leur efficacité n'est réelle que s'ils sont localisés de manière pertinente et qu'il existe une continuité de ces structures sur les zones à risques.

Par ailleurs, ces parties non cultivées de la parcelle constituent des zones d'abri et de développement pour la flore et la faune auxiliaire, lorsqu'ils sont entretenus mécaniquement à des périodes adaptées. Cette opération contribue donc aussi au maintien de la biodiversité. De même, l'entretien de certains talus peut assurer une continuité avec d'autres dispositifs de prévention des incendies, dans le temps et dans l'espace, de manière à arrêter ou ralentir la propagation du feu. Cette opération peut donc contribuer aussi à la défense des forêts contre les risques d'incendies (DFCI).

C'est pourquoi cette opération contient des éléments relatifs aux conditions d'entretien des talus compatibles avec la préservation de la biodiversité, même si les zones de mise en œuvre sont celles identifiées essentiellement par rapport à l'enjeu de préservation de la qualité des eaux.

Cette opération contribue aux domaines prioritaires 4A, 4B, 4C et 5E fixés par l'Union européenne pour le développement rural.

**Engagements souscrits par le bénéficiaire :**

- Maintenir un couvert herbacé permanent : pas de sol nu ni de retournement ;
- Respecter la période d'interdiction d'intervention mécanique :

Cette période est définie à l'échelle du territoire de manière à être compatible avec le respect de la faune et la flore. Cette période doit être au minimum de 60 jours et comprise entre le 1er avril et le 31 août et de préférence entre le 1er mai et le 31 juillet.

Dans le cas particulier où cette opération serait mobilisée sur un territoire à enjeu DFCI, la période d'entretien du couvert devra être compatible avec le double enjeu de protection contre les incendies et de préservation de la faune et de la flore (obligation d'entretien de couvert herbacé avant le 30 juin pour l'enjeu DFCI).

- Réalisation d'un entretien annuel par fauche ou broyage ;
- Absence de brûlage du talus ;

- Enregistrement des interventions : type d'intervention, localisation, date, outils ;
- Respecter l'interdiction des traitements phytosanitaires.

#### 5.2.4.3.39.2. Type de soutien

L'engagement est pluriannuel et a une durée de 5 ans.

L'aide est payée en euros par mètre linéaire et par an.

#### 5.2.4.3.39.3. Liens vers d'autres actes législatifs

Les éléments de la ligne de base spécifiques à l'opération sont définis en conformité avec les exigences établies en vertu du Titre VI du règlement (EU) n°1306/2013, des critères pertinents et des activités minimales établies en application de l'article 4, paragraphe 1, point c), sous ii) et iii) du règlement (UE) n°1307/2013, ainsi que tout autre exigence pertinente établie par la réglementation nationale.

Ces éléments sont détaillés au paragraphe « Information spécifique à l'opération – Description de la ligne de base » de la présente fiche-opération.

Afin d'exclure tout double paiement, les pratiques visées à l'article 43 du règlement (UE) n°1307/2013, sont prises en compte dans le calcul des surcoûts et manques à gagner. La méthode de prise en compte est détaillée au paragraphe « Information spécifique à l'opération – Méthode de calcul du montant » de la présente fiche-opération.

#### 5.2.4.3.39.4. Bénéficiaires

Personne physique ou morale exerçant une activité agricole.

#### 5.2.4.3.39.5. Coûts admissibles

Les coûts éligibles sont les surcoûts générés par les engagements.

Les engagements, souscrits par le bénéficiaire, éligibles à la présente opération sont décrits, avec la justification du type de coût qu'ils génèrent au paragraphe « Information spécifique à l'opération – Méthode de calcul du montant ». Ce paragraphe détaille également les engagements ne faisant pas l'objet d'une rémunération par choix de l'État membre.

#### 5.2.4.3.39.6. Conditions d'admissibilité

##### **Éligibilité des surfaces :**

Les zones identifiées pour leur risque érosif doivent être précisées à l'échelle du territoire, au regard du diagnostic de territoire et du SRCE, les ruptures de pente, les fonds de talweg, les corridors ou les habitats d'espèces pour l'enjeu biodiversité. Les talus présents sur terres arables ou cultures pérennes au sein de ces zones sont éligibles. Les talus de moyenne montagne ou de bordure de parcelles ne répondant pas à l'objectif de protection des eaux contre le ruissellement ne sont pas éligibles.

#### 5.2.4.3.39.7. Principes applicables à l'établissement des critères de sélection

Des critères de sélection à la présente opération peuvent être définis au niveau régional ou local.

#### 5.2.4.3.39.8. Montants et taux d'aide (applicables)

Le taux d'aide publique est de 100 %.

Le montant de l'opération est de 0,42 € /mL.

Afin de respecter les montants plafonds fixés à l'annexe II du règlement (UE) n°1305/2013, la longueur maximale de talus éligible est de :

- 450 / 0,42 mètres linéaires par hectare sur les surfaces en prairies et pâturages permanents ;
- 600 / 0,42 mètres linéaires par hectare sur les terres arables de l'exploitation ;
- 900 / 0,42 mètres linéaires par hectare sur les cultures pérennes de l'exploitation.

#### 5.2.4.3.39.9. Caractère vérifiable et contrôlable des mesures et/ou types d'opérations

##### *5.2.4.3.39.9.1. Risque(s) liés à la mise en œuvre des mesures*

Cette information est renseignée à l'échelle de la mesure dans la section appropriée du présent cadre national.

#### 5.2.4.3.39.9.2. Mesures d'atténuation

Cette information est renseignée à l'échelle de la mesure dans la section appropriée du présent cadre national.

#### 5.2.4.3.39.9.3. Évaluation globale de la mesure

Cette information est renseignée à l'échelle de la mesure dans la section appropriée du présent cadre national.

#### 5.2.4.3.39.10. Informations spécifiques sur l'opération

Détermination et définition des éléments du niveau de référence applicable, qui doivent inclure les normes obligatoires établies en application du titre VI, chapitre I, du règlement (UE) n° 1306/2013 du Parlement européen et du Conseil, les critères pertinents et les activités minimales établies en application de l'article 4, paragraphe 1, point c) ii) et c) iii), du règlement (UE) n° 1307/2013 du Parlement européen et du Conseil, les exigences minimales applicables à l'utilisation des engrais et des produits phytosanitaires ainsi que les autres exigences obligatoires pertinentes établies par le droit national

Si les pratiques rémunérées au titre de la présente opération sont rendues obligatoires sur des zones au titre de la protection de la biodiversité (notamment des zones classées au titre des réserves naturelles des arrêtés de protection de biotopes), celle-ci ne peut être ouverte sur les zones concernées.

Les exigences minimales relatives à l'utilisation d'engrais doivent comprendre, entre autres, le respect des codes de bonnes pratiques introduits au titre de la directive 91/676/CEE pour les exploitations situées en dehors des zones vulnérables aux nitrates, et des exigences concernant la pollution au phosphore; les exigences minimales relatives à l'utilisation de produits phytosanitaires doivent comprendre, entre autres, les principes généraux de la lutte intégrée contre les ennemis des cultures introduits par la directive 2009/128/CE du Parlement européen et du Conseil, l'obligation de détenir une autorisation d'utiliser les produits, de satisfaire aux conditions de formation, d'assurer un stockage sûr et de contrôler les équipements destinés à l'épandage ainsi que les règles relatives à l'utilisation de pesticides à proximité d'étendues d'eau et d'autres sites sensibles, telles qu'établies par le droit national

Pour cette opération, aucune exigence ou norme définie par la réglementation n'est pertinente.

Liste des races locales qui sont menacées d'être perdues pour l'agriculture et des ressources génétiques végétales qui sont menacées d'érosion génétique

Cette opération ne concerne pas la préservation des ressources génétiques.

Description de la méthode et des hypothèses et paramètres agronomiques y compris la description des exigences minimales visées à l'article 29, paragraphe 2, du règlement (UE) n° 1305/2013 correspondant à chaque type particulier d'engagement, utilisés comme référence pour les calculs justifiant les coûts supplémentaires et les pertes de revenus résultant de l'engagement pris et le niveau des coûts des transactions; le cas échéant, cette méthode tient compte des aides accordées au titre du règlement (UE) n° 1307/2013, et notamment des paiements en faveur des pratiques agricoles bénéfiques pour le climat et l'environnement, afin d'exclure un double financement; le cas échéant, la méthode de conversion utilisée pour d'autres unités conformément à l'article 9 dudit règlement

### **Pratiques de références**

Les talus enherbés sont menacés d'être arasés afin de faciliter l'accès aux parcelles culturales et à s'affranchir de leur entretien lorsqu'ils jouxtent des parcelles cultivées.

### **Prise en compte du verdissement**

Justification de la prise en compte des pratiques du verdissement afin d'éviter tout double paiement :

- Maintien des prairies permanentes existantes : cette exigence n'a pas d'interaction avec cette opération.
- Présence de 5 % de SIE sur les terres arables : cette exigence n'a pas d'interaction avec cette opération.
- Diversification des cultures : cette exigence n'a pas d'interaction avec cette opération.

### **Méthode de calcul du montant**

Le montant de l'aide est calculé sur la base du temps de travail nécessaire à l'entretien de ces talus et du temps de travail supplémentaire sur les parcelles culturales attenantes au talus par rapport à des parcelles culturales contiguës. Par ailleurs, le montant de l'aide tient compte du temps d'enregistrement des pratiques nécessaire au contrôle sur place de l'opération.

**Calcul et Sources de données** : voir ci - après



Éléments techniques	Méthode de calcul des surcoûts et manques à gagner	Formule de calcul	Montant annuel par mètre linéaire
Réalisation d'un entretien annuel par fauche ou broyage (en dehors des dates d'interdiction)	Surcoût : travail et matériel pour l'entretien du talus de 4 m de large et temps de travail supplémentaire pour le travail sur les parcelles culturales attenantes, de 5 % par rapport au travail effectué sur les 2 hectares situés de part et d'autre du talus, ramené au mètre linéaire de talus	(40 minutes de fauche par hectare × 0,31 €/minute de main d'œuvre (18,86 €/h) + 31,15 €/ha de matériel) × 4 mètres de large / 10 000 m <sup>2</sup> (pour un talus de 4 mètres de large en moyenne) + 5 % de temps de travail × 2 hectares sur les parcelles attenantes × [labour : 75 min / ha × 18,86 €/heure de main d'œuvre + 54,75 € de matériel / ha + semis 45 min / ha × 18,86 €/heure de main d'œuvre + 31,15 € de matériel / ha + 2 épandages d'engrais : 2 × (15 min / ha × 18,86 €/heure de main d'œuvre + 11,75 € de matériel / ha) + 4 traitements phytosanitaires : 4 × (15 min / ha × 18,86 €/heure de main d'œuvre + 13,75 € de matériel / ha) + récolte : 40 min / ha × 18,86 €/heure de main d'œuvre + 82,40 € de matériel / ha] / 100 ml de talus	0,33
Maintien d'un couvert herbacé permanent	Non rémunéré		
Absence d'intervention pendant la période d'interdiction fixée pour le territoire	Non rémunéré		
Absence de traitements phytosanitaires	Non rémunéré		
Absence de brûlage sur le talus	Non rémunéré		
Tenue d'un cahier d'enregistrement des interventions	Surcoût : enregistrement	0,5 heure × 18,86 €/h de main d'œuvre / 100 mètres linéaires	0,09
Montant total annuel : (inférieur au montant plafond de 0,42 €/m/an)			0,42 €

LINEA05\_calcul

Sources des données

temps de travail et coûts du matériel: fédération nationale des coopératives d'utilisation de matériel agricole (FNCUMA)

temps d'enregistrement: experts nationaux

LINEA05\_sources

5.2.4.3.40. LINEA\_06 - Entretien des fossés et rigoles de drainage et d'irrigation, des fossés et canaux en marais, et des béalières (Code: M10.0044)

Sous-mesure:

- 10.1 – Paiements au titre d'engagements agroenvironnementaux et climatiques

5.2.4.3.40.1. Description du type d'opération

**L'objectif de cette opération** est de réaliser un entretien des fossés et rigoles de drainage et d'irrigation, des fossés et canaux en marais, et des béalières (la béalière est un canal construit à partir de la rivière, formant une déviation et un cours d'eau secondaire, avec une pente plus faible que la pente moyenne de la rivière) permettant de maintenir leurs flancs végétalisés et une expression favorable de la biodiversité.

Les fossés, lorsque leurs flancs sont végétalisés, jouent un rôle épurateur des eaux d'écoulement (surface de filtration et d'infiltration des eaux). Le maintien du maillage de fossés et rigoles dans ces conditions d'entretien permet d'assurer un bon cheminement de l'eau et ainsi une bonne alimentation en eau des parcelles situées en aval. Ils sont particulièrement importants dans les zones de marais façonnés par l'homme, où ils participent au maintien des habitats et des espèces remarquables spécifiques des milieux humides.

Lorsqu'ils sont entretenus de manière strictement mécanique à des dates favorables à la biodiversité (en évitant le sur-entretien), ils peuvent également constituer des zones de développement d'une flore spécifique et constituent des lieux de vie d'abri et de reproduction de nombreuses espèces animales (avifaune, petits mammifères), dans un objectif de maintien de la biodiversité (trame verte et bleue).

En marais, le réseau hydraulique est particulièrement dense (100 à 300 ml/ha). Il conditionne selon les saisons, le caractère inondable, le taux d'humidité mais aussi le drainage des compartiments hydrauliques homogènes. Il nécessite surtout une bonne connexité (capacité hydraulique au dé-confinement et aptitude à jouer un rôle de corridor aquatique écologique). L'engagement de curage du fossé réalisé dans de bonnes conditions permet de rajeunir des milieux confinés, d'initier un nouveau cycle de développement biologique et de retrouver la capacité hydraulique du réseau. Il s'agit ainsi d'éviter le comblement des marais et donc de maintenir ou de restaurer leurs fonctionnalités écologiques et hydrologiques (rôle de tampons et filtres).

Cette opération contribue notamment aux domaines prioritaires 4A et 4B fixés par l'Union européenne pour le développement rural.

**Engagements souscrits par le bénéficiaire :**

- Sélection du plan de gestion correspondant effectivement au type d'ouvrage éligible engagée

Le plan de gestion adéquat est défini par l'opérateur à l'échelle du territoire pour chaque type d'ouvrage éligible. Il doit être réalisé sur la base du SRCE et du diagnostic de l'ensemble du système hydraulique du territoire, en tenant compte à la fois des enjeux eau et biodiversité, afin d'éviter tout surcreusement et toute augmentation de la vitesse d'écoulement des eaux néfastes sur l'aval (crues) et sur le maintien de certains habitats (zones humides). Le plan de gestion précisera les modalités d'entretien et le cas échéant

de réhabilitation des fossés engagés, notamment :

- les modalités d'entretien mécanique du fossé assurant le bon écoulement de l'eau. En particulier :
  - seront exclues toutes les interventions devant participer à l'assèchement des milieux humides alentours (prairies, tourbières...) ;
  - pour les fossés en marais, le plan de gestion devra veiller à respecter la stabilité des berges et de la ceinture végétale, le curage vieux fond / vieux bords, le principe de mosaïque en conservant des fossés et canaux d'âges différents favorables à la biodiversité, et à conserver les échanges entre parcelles inondables et réseaux de fossés et canaux ;
- les méthodes de lutte manuelle et/ou mécanique contre la prolifération de la végétation allochtone envahissante (Jussie, Myriophylle du Brésil... sur la base de la liste des espèces allochtones, publiée par le Ministère en charge de l'Ecologie dans le cadre des décrets d'application de la loi "développement des territoires ruraux" de février 2005) : liste des espèces envahissantes visées, description des méthodes d'élimination (destruction chimique interdite - en marais, le faucardage des fossés pour l'élimination des végétaux allochtones envahissants sera interdit), périodes de destruction et outils à utiliser ;
- les devenir des produits du curage, et le cas échéant, les modalités d'exportation des produits de curage et de faucardage ;
- la période pendant laquelle l'entretien du fossé doit être réalisée, en dehors des périodes de reproduction de la faune et de la flore ;
- la périodicité de cet entretien (réalisation possible par tiers de linéaire engagé sur 3 ans) ;
- les conditions éventuelles de brûlage des produits de curage et de faucardage, si celui-ci est autorisé. Dans tous les cas, il doit être conforme à la réglementation et réalisé en dehors des périodes de reproduction de la faune (en particulier de l'avifaune) ;
- les conditions éventuelles de recalibrage pour les canaux d'irrigation dans le respect du gabarit initial (le recalibrage des fossés et rigoles est quant à lui interdit).

Ce plan de gestion sera précisé dans un document de mise en œuvre de l'opération.

- Mettre en œuvre le plan de gestion ;
- Enregistrement des interventions : type d'intervention, localisation, date, outils ;
- Respecter l'interdiction des traitements phytosanitaires.

#### 5.2.4.3.40.2. Type de soutien

L'engagement est pluriannuel et a une durée de 5 ans.

L'aide est payée en euros par mètre linéaire et par an.

#### 5.2.4.3.40.3. Liens vers d'autres actes législatifs

Les éléments de la ligne de base spécifiques à l'opération sont définis en conformité avec les exigences établies en vertu du Titre VI du règlement (EU) n°1306/2013, des critères pertinents et des activités minimales établies en application de l'article 4, paragraphe 1, point c), sous ii) et iii) du règlement (UE) n°1307/2013, ainsi que tout autre exigence pertinente établie par la réglementation nationale.

Ces éléments sont détaillés au paragraphe « Information spécifique à l'opération – Description de la ligne de base » de la présente fiche-opération.

Afin d'exclure tout double paiement, les pratiques visées à l'article 43 du règlement (UE) n°1307/2013, sont prises en compte dans le calcul des surcoûts et manques à gagner. La méthode de prise en compte est détaillée au paragraphe « Information spécifique à l'opération – Méthode de calcul du montant » de la présente fiche-opération.

#### 5.2.4.3.40.4. Bénéficiaires

Personne physique ou morale exerçant une activité agricole.

#### 5.2.4.3.40.5. Coûts admissibles

Les coûts éligibles sont les surcoûts générés par les engagements.

Les engagements, souscrits par le bénéficiaire, éligibles à la présente opération sont décrits, avec la justification du type de coût qu'ils génèrent au paragraphe « Information spécifique à l'opération – Méthode de calcul du montant ». Ce paragraphe détaille également les engagements ne faisant pas l'objet d'une rémunération par choix de l'État membre.

#### 5.2.4.3.40.6. Conditions d'admissibilité

##### **Éligibilité des surfaces :**

Définir, pour chaque territoire, les ouvrages éligibles : fossés et rigoles de drainage et/ou d'irrigation, béalières, canaux tertiaires alimentant les parcelles agricoles. Dans tous les cas, seuls les ouvrages non maçonnés et végétalisés sont éligibles. De même, les structures hydrauliques faisant l'objet d'une association syndicale autorisée (ASA) ne sont pas éligibles (travaux réalisés par l'ASA et non l'exploitant

agricole). Les cours d'eau sont exclus (basé sur l'arrêté préfectoral BCAE).

Ces éléments d'éligibilité seront précisés dans un document de mise en œuvre de l'opération.

#### 5.2.4.3.40.7. Principes applicables à l'établissement des critères de sélection

Des critères de sélection à la présente opération peuvent être définis au niveau régional ou local.

#### 5.2.4.3.40.8. Montants et taux d'aide (applicables)

Le taux d'aide publique est de 100 %.

Dans tous les cas, l'opération est plafonnée à 3,23 €/ml/an.

Afin de respecter les montants plafonds fixés à l'annexe II du règlement (UE) n°1305/2013, le plafond maximal de fossés éligibles est de :

- 450 / (3,23 x p5 / 5) mètres linéaires par hectare sur les surfaces en prairies et pâturages permanents ;
- 600 / (3,23 x p5 / 5) mètres linéaires par hectare sur les terres arables de l'exploitation ;
- 900 / (3,23 x p5 / 5) mètres linéaires par hectare sur les cultures pérennes de l'exploitation.

#### 5.2.4.3.40.9. Caractère vérifiable et contrôlable des mesures et/ou types d'opérations

##### 5.2.4.3.40.9.1. *Risque(s) liés à la mise en œuvre des mesures*

Cette information est renseignée à l'échelle de la mesure dans la section appropriée du présent cadre national.

##### 5.2.4.3.40.9.2. *Mesures d'atténuation*

Cette information est renseignée à l'échelle de la mesure dans la section appropriée du présent cadre national.

#### 5.2.4.3.40.9.3. *Évaluation globale de la mesure*

Cette information est renseignée à l'échelle de la mesure dans la section appropriée du présent cadre national.

#### 5.2.4.3.40.10. Informations spécifiques sur l'opération

Détermination et définition des éléments du niveau de référence applicable, qui doivent inclure les normes obligatoires établies en application du titre VI, chapitre I, du règlement (UE) n° 1306/2013 du Parlement européen et du Conseil, les critères pertinents et les activités minimales établies en application de l'article 4, paragraphe 1, point c) ii) et c) iii), du règlement (UE) n° 1307/2013 du Parlement européen et du Conseil, les exigences minimales applicables à l'utilisation des engrais et des produits phytosanitaires ainsi que les autres exigences obligatoires pertinentes établies par le droit national

Si les pratiques rémunérées au titre de la présente opération sont rendues obligatoires sur des zones au titre de la protection de la biodiversité (notamment des zones classées au titre des réserves naturelles des arrêtés de protection de biotopes), celle-ci ne peut être ouverte sur les zones concernées.

Les exigences minimales relatives à l'utilisation d'engrais doivent comprendre, entre autres, le respect des codes de bonnes pratiques introduits au titre de la directive 91/676/CEE pour les exploitations situées en dehors des zones vulnérables aux nitrates, et des exigences concernant la pollution au phosphore; les exigences minimales relatives à l'utilisation de produits phytosanitaires doivent comprendre, entre autres, les principes généraux de la lutte intégrée contre les ennemis des cultures introduits par la directive 2009/128/CE du Parlement européen et du Conseil, l'obligation de détenir une autorisation d'utiliser les produits, de satisfaire aux conditions de formation, d'assurer un stockage sûr et de contrôler les équipements destinés à l'épandage ainsi que les règles relatives à l'utilisation de pesticides à proximité d'étendues d'eau et d'autres sites sensibles, telles qu'établies par le droit national

Pour cette opération, aucune exigence ou norme définie par la réglementation n'est pertinente.

Liste des races locales qui sont menacées d'être perdues pour l'agriculture et des ressources génétiques végétales qui sont menacées d'érosion génétique

Cette opération ne concerne pas la préservation des ressources génétiques.

Description de la méthode et des hypothèses et paramètres agronomiques y compris la description des exigences minimales visées à l'article 29, paragraphe 2, du règlement (UE) n° 1305/2013 correspondant à chaque type particulier d'engagement, utilisés comme référence pour les calculs justifiant les coûts supplémentaires et les pertes de revenus résultant de l'engagement pris et le niveau des coûts des transactions; le cas échéant, cette méthode tient compte des aides accordées au titre du règlement (UE) n° 1307/2013, et notamment des paiements en faveur des pratiques agricoles bénéfiques pour le climat et

l'environnement, afin d'exclure un double financement; le cas échéant, la méthode de conversion utilisée pour d'autres unités conformément à l'article 9 dudit règlement

### **Pratiques de références**

Habituellement, les fossés ou rigoles végétalisés sont maintenus sans entretien spécifique. Toutefois, dans les cas où ils sont entretenus épisodiquement, l'entretien est réalisé selon les modalités les moins coûteuses pour l'exploitant, en particulier, aux dates les plus pratiques, et non les plus favorables à la préservation des espèces. Le montant de l'aide est donc calculé sur la base du temps de travail nécessaire à un entretien des fossés favorable à la biodiversité.

### **Prise en compte du verdissement**

Justification de la prise en compte des pratiques du verdissement afin d'éviter tout double paiement :

- Maintien des prairies permanentes existantes : cette exigence n'a pas d'interaction avec cette opération.
- Présence de 5 % de SIE sur les terres arables : cette exigence n'a pas d'interaction avec cette opération qui rémunère de l'entretien.
- Diversification des cultures : cette exigence n'a pas d'interaction avec cette opération.

### **Méthode de calcul du montant**

Le montant de l'aide est donc calculé par comparaison entre le temps de travail nécessaire à un entretien des fossés favorable à la biodiversité et celui nécessaire à un entretien habituel, rapide et épisodique des fossés, répondant aux seuls critères économiques.

Le montant de l'opération est donc défini à l'échelle du territoire selon la variable **p5** définie ci-après.

La formule de calcul du montant de l'opération est la suivante :  $3,23 \times p5 / 5$

**Calcul et Sources de données** : voir ci - après

Éléments techniques	Méthode de calcul des surcoûts et manques à gagner	Formule de calcul	Adaptation locale du montant annuel par mètre linéaire
Sélection du plan de gestion correspondant effectivement à l'ouvrage engagé	Non rémunéré		
Tenue d'un cahier d'enregistrement des interventions	Surcoût : enregistrement	0,5 heure / 100 ml × 18,86 €/heure de main d'œuvre × nombre d'années sur lesquelles un entretien est requis / 5 ans	$0,09 \times p5 / 5$
Mise en œuvre du plan de gestion	Surcoût : Coût du service	10 minutes par mètre linéaire × 0,31 €/minute de main d'œuvre × nombre d'années sur lesquelles un entretien est requis / 5 ans	$3,14 \times p5 / 5$
Absence de traitement phytosanitaire	Non rémunéré		
Montant total annuel : (inférieur au montant plafond de 3,23 €/ml/an)			$3,23 \times p5 / 5$

LINEA06\_calcul

Sources des données

enregistrement] : dire d'expert ;

temps de travail] : rapport «[Elaboration de références technico-économiques pour les mesures de gestion des sites Natura 2000 dans les milieux ouverts, humides et aquatiques](#)» - bureau d'étude [Ecosphère](#) - 2005]

Variable		Source	Valeur minimale	Valeur maximale
p5	Nombre d'années sur lesquelles un entretien des fossés est requis	Diagnostic de territoire, selon le niveau moyen des besoins sur les fossés éligibles du territoire de mise en œuvre	1	5

LINEA06\_sources



#### 5.2.4.3.41. LINEA\_07 - Restauration et/ou entretien de mares et plans d'eau (Code: M10.0045)

Sous-mesure:

- 10.1 – Paiements au titre d'engagements agroenvironnementaux et climatiques

##### 5.2.4.3.41.1. Description du type d'opération

**L'objectif de cette opération** est de réaliser un entretien des mares et des plans d'eau présents sur les terres agricoles permettant de maintenir l'ensemble des rôles de ces milieux particuliers.

Les mares sont des écosystèmes particuliers qui influent sur la richesse en biodiversité, la qualité des eaux et la régulation climatique :

- La biodiversité :
  - L'existence des **réseaux de mares** est cruciale pour le maintien des **métapopulations** de certaines espèces. Ces réseaux sont également nécessaires à de nombreux mammifères et oiseaux en tant qu'élément particulier de l'ensemble des habitats que ces espèces ont l'habitude d'utiliser. Ils participent donc au maintien des **continuités écologiques (trame verte et bleue)** indispensables à la faune et à la flore ;
  - De par leurs diversités et leurs spécificités, les mares isolées abritent une faune et une flore particulièrement riches. Ce sont des réservoirs de biodiversité floristique et faunistique. Les mares offrent donc **refuge, lieu de reproduction, d'alimentation** et bien entendu un lieu de vie à de nombreuses espèces particulièrement en contexte d'agriculture intensive. Ces micro-zones humides abritent d'ailleurs près de 15 % des espèces protégées ;
- L'eau :
  - En tant que zones humides, les mares accomplissent des **fonctions régulatrices de l'eau** : écrêtage des crues (lutte contre l'érosion des sols et des inondations), stockage de l'eau, pondération du régime des eaux courantes, rétention et transformation des sédiments, lutte contre l'érosion ;
  - De plus, les mares, et leurs réseaux, jouent un **rôle épurateur** en éliminant les polluants diffus des eaux de surface. Situées souvent en tête des bassins versants les mares forment des systèmes très efficaces d'épuration naturelle des eaux ;
- Le climat :
  - Les mares liées aux exploitations agricoles fixent une grande quantité de carbone du fait de leur grand nombre et de leur exceptionnelle **productivité primaire** propre aux écosystèmes aquatiques.

Cette opération contribue aux domaines prioritaires 4A, 4B, 4C et 5E fixés par l'Union européenne pour le développement rural.

**Engagements souscrits par le bénéficiaire :**

- Faire établir, par une structure agréée, un plan de gestion des mares et des plans d'eau, incluant un diagnostic initial des mares et des plans d'eau engagés

Pour chaque territoire sera précisée la liste des structures agréées pour l'élaboration du plan de gestion des mares et des plans d'eau, incluant un diagnostic initial des éléments engagés. La liste des structures agréées sera précisée dans un document de mise en œuvre de l'opération.

Un modèle de plan de gestion ou son contenu minimal sera défini dans un document de mise en œuvre de l'opération. Les modalités d'entretien doivent être cohérentes avec les objectifs du diagnostic de territoire et le cas échéant, du SRCE et du Docob du site Natura 2000. Ce plan de gestion planifiera la restauration si elle est nécessaire et prévoira à minima les modalités d'entretien suivantes :

- les modalités éventuelles de débroussaillage préalable (lorsque cela est nécessaire pour la restauration de la mare) ;
- les modalités éventuelles de curage et les modalités d'épandage des produits extraits ;
- les dates d'intervention (en dehors des périodes gênantes pour les oiseaux et les batraciens, de préférence en septembre-octobre) ;
- les modalités éventuelles de mise en place d'une végétation aquatique indigène ;
- la nécessité de créer ou d'agrandir une pente douce (moins de 45°). Si cette obligation est retenue, les travaux devront être réalisés au cours de la première année de l'engagement ;
- la possibilité ou l'interdiction de végétaliser les berges (végétalisation naturelle à privilégier, sinon liste des espèces autorisées) ;
- les modalités d'entretien de la végétation aquatique et ripicole, à des dates et suivant une périodicité à définir (réalisation possible par tiers sur 3 ans) ;
- les méthodes de lutte manuelle et/ou mécanique contre la prolifération de la végétation allochtone envahissante (Jussie, Myriophylle du Brésil... sur la base de la liste des espèces allochtones, publiée par le Ministère en charge de l'Ecologie dans le cadre des décrets d'application de la loi "développement des territoires ruraux" de février 2005) : liste des espèces envahissantes visées, description des méthodes d'élimination (destruction chimique interdite - en marais, le faucardage des mares et/ou plans d'eau pour l'élimination des végétaux allochtones envahissants sera interdit), dates et outils à utiliser ;
- dans le cas de surfaces pâturées jouxtant la mare, les conditions d'accès aux animaux : interdiction d'abreuvement direct sur l'ensemble du périmètre de la mare ou du plan d'eau (mise en défens totale) ou mise en défens partielle avec accès limité au bétail (dans ce cas, préciser la largeur de l'accès autorisé). Pour une mise en défens totale ou partielle : pose de clôtures à au moins 1,5 m du bord de la mare ou du plan d'eau.

- Mettre en œuvre du plan de gestion des mares et des plans d'eau ;

- Interdiction de colmatage plastique ;

- Interdiction d'utilisation de produits phytosanitaires ;
- Enregistrement des interventions sur chacun des éléments engagés.

Ce cahier d'enregistrement des pratiques servira de base documentaire pour les contrôles sur place. Le contenu de ce cahier sera précisé dans un document de mise en œuvre de l'opération.

A minima, l'enregistrement devra porter, pour chacune des parcelles engagées, sur les points suivants :

- Identification de l'élément engagé (n° de l'îlot, parcelle ou partie de parcelle ou groupe de parcelles, telle que localisé sur le registre parcellaire graphique (RPG) de la déclaration de surfaces) ;
- Interventions : dates, type, matériel et localisation.

#### 5.2.4.3.41.2. Type de soutien

L'engagement est pluriannuel et a une durée de 5 ans.

L'aide est payée en euros par mare ou plan d'eau et par an.

#### 5.2.4.3.41.3. Liens vers d'autres actes législatifs

Les éléments de la ligne de base spécifiques à l'opération sont définis en conformité avec les exigences établies en vertu du Titre VI du règlement (EU) n°1306/2013, des critères pertinents et des activités minimales établies en application de l'article 4, paragraphe 1, point c), sous ii) et iii) du règlement (UE) n°1307/2013, ainsi que tout autre exigence pertinente établie par la réglementation nationale.

Ces éléments sont détaillés au paragraphe « Information spécifique à l'opération – Description de la ligne de base » de la présente fiche-opération.

Afin d'exclure tout double paiement, les pratiques visées à l'article 43 du règlement (UE) n°1307/2013, sont prises en compte dans le calcul des surcoûts et manques à gagner. La méthode de prise en compte est détaillée au paragraphe « Information spécifique à l'opération – Méthode de calcul du montant » de la présente fiche-opération.

#### 5.2.4.3.41.4. Bénéficiaires

Personne physique ou morale exerçant une activité agricole.

#### 5.2.4.3.41.5. Coûts admissibles

Les coûts éligibles sont les surcoûts générés par les engagements.

Les engagements, souscrits par le bénéficiaire, éligibles à la présente opération sont décrits, avec la justification du type de coût qu'ils génèrent au paragraphe « Information spécifique à l'opération – Méthode de calcul du montant ». Ce paragraphe détaille également les engagements ne faisant pas l'objet d'une rémunération par choix de l'État membre.

#### 5.2.4.3.41.6. Conditions d'admissibilité

##### **Éligibilité des surfaces :**

Seuls les plans d'eau et mares présents sur les terres agricoles et sans finalité piscicole peuvent faire l'objet d'un financement par une mesure contenant cette opération. A contrario, la restauration de mares et plans d'eau à finalité piscicole n'est pas éligible.

Définir, pour chaque territoire une taille minimale et/ou maximale des mares ou du plan d'eau éligibles à l'opération, en tout état de cause, la taille maximale des mares et plans d'eau est fixée à 50 ares. Cette précision sera indiquée dans le document de mise en œuvre de l'opération.

#### 5.2.4.3.41.7. Principes applicables à l'établissement des critères de sélection

Des critères de sélection à la présente opération peuvent être définis au niveau régional ou local.

#### 5.2.4.3.41.8. Montants et taux d'aide (applicables)

Le taux d'aide publique est de 100 %.

Dans tous les cas, l'opération est plafonnée à 149,16 €/mare/an.

Afin de respecter les montants plafonds fixés à l'annexe II du règlement (UE) n°1305/2013, le plafond maximal de mares et plans d'eau éligibles est de :

- $450 / (36,00 + 113,16 \times p6 / 5)$  mares et plans d'eau par hectare sur les surfaces en prairies et pâturages permanents ;
- $600 / (36,00 + 113,16 \times p6 / 5)$  mares et plans d'eau par hectare sur les terres arables de l'exploitation ;
- $900 / (36,00 + 113,16 \times p6 / 5)$  mares et plans d'eau par hectare sur les cultures pérennes de l'exploitation.

#### 5.2.4.3.41.9. Caractère vérifiable et contrôlable des mesures et/ou types d'opérations

##### 5.2.4.3.41.9.1. *Risque(s) liés à la mise en œuvre des mesures*

Cette information est renseignée à l'échelle de la mesure dans la section appropriée du présent cadre national.

##### 5.2.4.3.41.9.2. *Mesures d'atténuation*

Cette information est renseignée à l'échelle de la mesure dans la section appropriée du présent cadre national.

##### 5.2.4.3.41.9.3. *Évaluation globale de la mesure*

Cette information est renseignée à l'échelle de la mesure dans la section appropriée du présent cadre national.

#### 5.2.4.3.41.10. Informations spécifiques sur l'opération

Détermination et définition des éléments du niveau de référence applicable, qui doivent inclure les normes obligatoires établies en application du titre VI, chapitre I, du règlement (UE) n° 1306/2013 du Parlement européen et du Conseil, les critères pertinents et les activités minimales établies en application de l'article 4, paragraphe 1, point c) ii) et c) iii), du règlement (UE) n° 1307/2013 du Parlement européen et du Conseil, les exigences minimales applicables à l'utilisation des engrais et des produits phytosanitaires ainsi que les autres exigences obligatoires pertinentes établies par le droit national

Si les pratiques rémunérées au titre de la présente opération sont rendues obligatoires sur des zones au titre de la protection de la biodiversité (notamment des zones classées au titre des réserves naturelles des arrêtés de protection de biotopes), celle-ci ne peut être ouverte sur les zones concernées.

Les exigences minimales relatives à l'utilisation d'engrais doivent comprendre, entre autres, le respect des codes de bonnes pratiques introduits au titre de la directive 91/676/CEE pour les exploitations situées en dehors des zones vulnérables aux nitrates, et des exigences concernant la pollution au phosphore; les exigences minimales relatives à l'utilisation de produits phytosanitaires doivent comprendre, entre autres, les principes généraux de la lutte intégrée contre les ennemis des cultures introduits par la directive 2009/128/CE du Parlement européen et du Conseil, l'obligation de détenir une autorisation d'utiliser les produits, de satisfaire aux conditions de formation, d'assurer un stockage sûr et de contrôler les équipements

destinés à l'épandage ainsi que les règles relatives à l'utilisation de pesticides à proximité d'étendues d'eau et d'autres sites sensibles, telles qu'établies par le droit national

Pour cette opération, aucune exigence ou norme définie par la réglementation n'est pertinente.

Liste des races locales qui sont menacées d'être perdues pour l'agriculture et des ressources génétiques végétales qui sont menacées d'érosion génétique

Cette opération ne concerne pas la préservation des ressources génétiques.

Description de la méthode et des hypothèses et paramètres agronomiques y compris la description des exigences minimales visées à l'article 29, paragraphe 2, du règlement (UE) n° 1305/2013 correspondant à chaque type particulier d'engagement, utilisés comme référence pour les calculs justifiant les coûts supplémentaires et les pertes de revenus résultant de l'engagement pris et le niveau des coûts des transactions; le cas échéant, cette méthode tient compte des aides accordées au titre du règlement (UE) n° 1307/2013, et notamment des paiements en faveur des pratiques agricoles bénéfiques pour le climat et l'environnement, afin d'exclure un double financement; le cas échéant, la méthode de conversion utilisée pour d'autres unités conformément à l'article 9 dudit règlement

### **Pratiques de références**

Habituellement, les mares ou plans d'eau présents sur les exploitations sont maintenues sans entretien spécifique. Le montant de l'aide est donc calculé sur la base de la réalisation d'un plan de gestion spécifique et du temps de travail nécessaire à un entretien de la mare, favorable à la biodiversité.

### **Prise en compte du verdissement**

Justification de la prise en compte des pratiques du verdissement afin d'éviter tout double paiement :

- Maintien des prairies permanentes existantes : cette exigence n'a pas d'interaction avec cette opération.
- Présence de 5 % de SIE sur les terres arables : cette exigence n'a pas d'interaction avec cette opération.
- Diversification des cultures : cette exigence n'a pas d'interaction avec cette opération.

### **Méthode de calcul du montant**

Le montant de l'aide est donc calculé sur la base de la réalisation d'un plan de gestion spécifique et du temps de travail nécessaire à un entretien de la mare, favorable à la biodiversité.

Le montant de l'opération est donc défini à l'échelle du territoire selon la variable **p6** définie ci-après.

La formule de calcul du montant de l'opération est la suivante :  $36,00 + 113,16 \times p6 / 5$

**Calcul et Sources de données** : voir ci - après

Éléments techniques	Méthode de calcul des surcoûts et manques à gagner	Formule de calcul	Adaptation locale du montant annuel par mare ou plan d'eau
Faire établir un plan de gestion par une structure agréée, incluant un diagnostic de l'état initial	Surcoût : Coût du service	60 €/heure × (2 heures pour le plan de gestion + 1 heure de déplacement) / 5 ans	36,00 €
Tenir un cahier d'enregistrement de l'ensemble des interventions sur la mare ou le plan d'eau	Surcoût : temps d'enregistrement	1 heure × 18,86 €/heure de main d'œuvre × nombre d'années sur lesquelles un entretien est requis (p6) / 5 ans	18,86 € × p6 / 5
Mise en œuvre du plan de gestion	Surcoût : travail, matériel	5 heures × 18,86 €/heure de main d'œuvre × nombre d'années sur lesquelles un entretien est requis (p6) / 5 ans	94,30 € × p6 / 5
Absence d'utilisation de produits phytosanitaires	Non rémunéré		
Absence de colmatage plastique	Non rémunéré		
Montant total annuel (inférieur au montant plafond de 149,16 €/mare/an)			$36,00 + 113,16 \times p6 / 5$

LINEA07\_calcul

Sources des données

coût de l'accompagnement : barèmes de coûts horaires des techniciens – assemblée permanente des chambres d'agriculture (APCA);  
 enregistrement et temps de réalisation du programme de travaux : experts nationaux;  
 temps de travail pour la mise en œuvre du programme : rapport «Elaboration de références technico-économiques pour les mesures de gestion des sites Natura 2000 dans les milieux ouverts, humides et aquatiques » - bureau d'étude Ecosphère – 2005.

Variable		Source	Valeur minimale	Valeur maximale
p6	Nombre d'années sur lesquelles un entretien des mares est requis	Diagnostic de territoire, selon le niveau moyen des besoins sur les mares et plans d'eau éligibles du territoire de mise en œuvre	1	5

LINEA07\_sources





#### 5.2.4.3.42. LINEA\_08 - Entretien de bande refuge sur prairies (Code: M10.0046)

Sous-mesure:

- 10.1 – Paiements au titre d'engagements agroenvironnementaux et climatiques

##### 5.2.4.3.42.1. Description du type d'opération

**L'objectif de cette opération** est de mettre en place des zones de protection (des bandes refuges) des milieux remarquables afin de protéger la flore présence et/ou l'avifaune prairiale (oiseaux et papillons, notamment ceux relevant d'un plan national d'action) grâce à une mise en défens sur une longue période de bandes refuge, dont la localisation peut varier chaque année au sein de parcelles exploitées.

En effet, l'avifaune sauvage s'installe pendant les fauches et durant la période estivale sur les prairies de fauche. Ces sites d'installation de cette faune spécifique permettent la réalisation de diverses étapes essentielles, telles la nidification, le grossissement des jeunes, la mue, l'alimentation et le repos avant la migration.

La création de ces bandes refuge est définie selon des enjeux locaux clairement identifiés, comme la préservation de bas-marais, marais tufeux, tourbières, ripisylves, espaces de nidification comme les grèves de bords de cours d'eau dynamique ou les roselières, les milieux dunaires et les sources.

Des habitats naturels remarquables et les sites de nidification peuvent se situer au contact des milieux prairiaux, soit distribués en leur sein, soit disposés sur leurs marges.

Cette opération contribue au domaine prioritaire 4A fixé par l'Union européenne pour le développement rural.

##### **Engagements souscrits par le bénéficiaire :**

- Faire établir un plan de localisation des bandes refuge au sein des surfaces engagées dans la mesure

Lors que l'opération est mobilisée pour protéger les nichées de certaines espèces, il peut être nécessaire de déplacer chaque année les bandes refuge en fonction de la localisation des nids. Dans ce cas, la localisation de la surface à mettre en défens au sein de chaque parcelle engagée sera déterminée chaque année avec la structure compétente. La bande refuge doit être présente durant les 5 années de l'engagement sur la même parcelle.

Selon l'enjeu environnemental visé, et suite à l'avis de l'autorité environnementale, ce plan de localisation pourra être fixe durant les 5 ans.

Le plan de localisation est réalisé par l'opérateur lui-même ou par une structure compétente mandatée par l'opérateur.

- Respecter chaque année la localisation et la taille de la bande refuge à mettre en défens :

La largeur de la bande refuge comprise entre 6 et 9 mètres, la longueur est définie par le plan de

localisation.

- Respect de la période de non-intervention :

La période de non-intervention est définie afin de respecter la période de reproduction de la faune et de la flore. Cette période sera au minimum de 120 jours comprise entre le 1er mars et le 1er septembre. Le déprimage précoce est interdit.

- Enregistrement des interventions : type d'intervention, localisation, date, outils.

#### 5.2.4.3.42.2. Type de soutien

L'engagement est pluriannuel et a une durée de 5 ans.

L'aide est payée en euros par mètre linéaire et par an.

#### 5.2.4.3.42.3. Liens vers d'autres actes législatifs

Les éléments de la ligne de base spécifiques à l'opération sont définis en conformité avec les exigences établies en vertu du Titre VI du règlement (EU) n°1306/2013, des critères pertinents et des activités minimales établies en application de l'article 4, paragraphe 1, point c), sous ii) et iii) du règlement (UE) n°1307/2013, ainsi que tout autre exigence pertinente établie par la réglementation nationale.

Ces éléments sont détaillés au paragraphe « Information spécifique à l'opération – Description de la ligne de base » de la présente fiche-opération.

Afin d'exclure tout double paiement, les pratiques visées à l'article 43 du règlement (UE) n°1307/2013, sont prises en compte dans le calcul des surcoûts et manques à gagner. La méthode de prise en compte est détaillée au paragraphe « Information spécifique à l'opération – Méthode de calcul du montant » de la présente fiche-opération.

#### 5.2.4.3.42.4. Bénéficiaires

Personne physique ou morale exerçant une activité agricole.

#### 5.2.4.3.42.5. Coûts admissibles

Les coûts éligibles sont les surcoûts et les pertes de revenus générés par les engagements.

Les engagements, souscrits par le bénéficiaire, éligibles à la présente opération sont décrits, avec la justification du type de coût qu'ils génèrent au paragraphe « Information spécifique à l'opération – Méthode de calcul du montant ». Ce paragraphe détaille également les engagements ne faisant pas l'objet d'une rémunération par choix de l'État membre.

#### 5.2.4.3.42.6. Conditions d'admissibilité

##### **Éligibilité des surfaces :**

Définir, pour chaque territoire, les surfaces en herbe cibles (habitats, habitats d'espèces) à mettre en bande refuge et les espèces cibles dont les nidifications doivent faire l'objet d'une protection par la mise en place de bande refuge.

#### 5.2.4.3.42.7. Principes applicables à l'établissement des critères de sélection

Des critères de sélection à la présente opération peuvent être définis au niveau régional ou local.

#### 5.2.4.3.42.8. Montants et taux d'aide (applicables)

Le taux d'aide publique est de 100 %.

Dans tous les cas, l'opération est plafonnée à 0,49 €/ml/an.

Afin de respecter les montants plafonds fixés à l'annexe II du règlement (UE) n°1305/2013, la longueur maximale de bandes refuge éligibles est de  $450 / [(Rdt\ p \times px\ f - 250) \times 7,5 / 10\ 000 + 0,18]$  mètres linéaires par hectare de surfaces en herbe de l'exploitation.

#### 5.2.4.3.42.9. Caractère vérifiable et contrôlable des mesures et/ou types d'opérations

##### *5.2.4.3.42.9.1. Risque(s) liés à la mise en œuvre des mesures*

Cette information est renseignée à l'échelle de la mesure dans la section appropriée du présent cadre national.

##### *5.2.4.3.42.9.2. Mesures d'atténuation*

Cette information est renseignée à l'échelle de la mesure dans la section appropriée du présent cadre

national.

#### 5.2.4.3.42.9.3. *Évaluation globale de la mesure*

Cette information est renseignée à l'échelle de la mesure dans la section appropriée du présent cadre national.

#### 5.2.4.3.42.10. Informations spécifiques sur l'opération

Détermination et définition des éléments du niveau de référence applicable, qui doivent inclure les normes obligatoires établies en application du titre VI, chapitre I, du règlement (UE) n° 1306/2013 du Parlement européen et du Conseil, les critères pertinents et les activités minimales établies en application de l'article 4, paragraphe 1, point c) ii) et c) iii), du règlement (UE) n° 1307/2013 du Parlement européen et du Conseil, les exigences minimales applicables à l'utilisation des engrais et des produits phytosanitaires ainsi que les autres exigences obligatoires pertinentes établies par le droit national

Si les pratiques rémunérées au titre de la présente opération sont rendues obligatoires sur des zones au titre de la protection de la biodiversité (notamment des zones classées au titre des réserves naturelles des arrêtés de protection de biotopes), celle-ci ne peut être ouverte sur les zones concernées.

Les exigences minimales relatives à l'utilisation d'engrais doivent comprendre, entre autres, le respect des codes de bonnes pratiques introduits au titre de la directive 91/676/CEE pour les exploitations situées en dehors des zones vulnérables aux nitrates, et des exigences concernant la pollution au phosphore; les exigences minimales relatives à l'utilisation de produits phytosanitaires doivent comprendre, entre autres, les principes généraux de la lutte intégrée contre les ennemis des cultures introduits par la directive 2009/128/CE du Parlement européen et du Conseil, l'obligation de détenir une autorisation d'utiliser les produits, de satisfaire aux conditions de formation, d'assurer un stockage sûr et de contrôler les équipements destinés à l'épandage ainsi que les règles relatives à l'utilisation de pesticides à proximité d'étendues d'eau et d'autres sites sensibles, telles qu'établies par le droit national

Pour cette opération, aucune exigence ou norme définie par la réglementation n'est pertinente.

Liste des races locales qui sont menacées d'être perdues pour l'agriculture et des ressources génétiques végétales qui sont menacées d'érosion génétique

Cette opération ne concerne pas la préservation des ressources génétiques.

Description de la méthode et des hypothèses et paramètres agronomiques y compris la description des exigences minimales visées à l'article 29, paragraphe 2, du règlement (UE) n° 1305/2013 correspondant à chaque type particulier d'engagement, utilisés comme référence pour les calculs justifiant les coûts supplémentaires et les pertes de revenus résultant de l'engagement pris et le niveau des coûts des transactions; le cas échéant, cette méthode tient compte des aides accordées au titre du règlement (UE) n° 1307/2013, et notamment des paiements en faveur des pratiques agricoles bénéfiques pour le climat et l'environnement, afin d'exclure un double financement; le cas échéant, la méthode de conversion utilisée pour d'autres unités conformément à l'article 9 dudit règlement

### **Pratiques de références**

La pratique de référence correspond à une exploitation intensive des surfaces en herbe, sans mise en défens de zones pour protéger la biodiversité.

### **Prise en compte du verdissement**

Justification de la prise en compte des pratiques du verdissement afin d'éviter tout double paiement :

- Maintien des prairies permanentes existantes : cette exigence a une interaction avec cette opération. Afin d'éviter tout double financement, l'obligation de maintien des surfaces en herbe doit être respectée à l'échelle de la parcelle engagée, ce qui est plus contraignant que le verdissement qui s'applique à l'échelle régionale.
- Présence de 5 % de SIE sur les terres arables : cette exigence n'a pas d'interaction avec cette opération.
- Diversification des cultures : cette exigence n'a pas d'interaction avec cette opération.

### **Méthode de calcul du montant**

Le montant de l'aide est calculé sur la base d'une perte totale de production fourragère sur les bandes refuges ayant une largeur moyenne de 7,5 mètres et sur du temps d'observation et d'enregistrement des pratiques.

Le montant de l'opération est donc défini à l'échelle du territoire selon les variables **rdt p** et **px f** définies ci-après.

La formule de calcul du montant de l'opération est la suivante :  $(\mathbf{Rdt\ p} \times \mathbf{px\ f} - 250) \times 7,5 / 10\ 000 + 0,18$

**Calcul et Sources de données** : voir ci - après

### **Remarque en cas de cumul avec l'opération HERBE\_06**

En cas de cumul entre les opérations LINEA\_08 et HERBE\_06 sur la même parcelle, pour éviter tout

double paiement d'une même surface, il convient de soustraire la surface engagée dans l'opération LINEA\_08 (1mL = 7,5 m<sup>2</sup>) à la surface engagée dans l'opération HERBE\_06.

Par exemple, pour une parcelle de 1,35 ha ayant 200 mL de bande refuge, il convient de soustraire 0,15 ha à l'engagement. L'engagement dans l'opération HERBE\_06 pour cette parcelle sera payé à hauteur de 1,2 hectare sur les 1,35 hectare réel de la parcelle, les 200 mL (0,15 ha) étant rémunérés via l'opération LINEA\_08.

Éléments techniques	Méthode de calcul des surcoûts et manques à gagner	Formule de calcul	Adaptation locale du montant annuel par mètre linéaire
Faire établir un plan de localisation des bandes refuge et déterminer chaque année leur localisation	<b>Surcoût:</b> temps d'observation	0,5 heure x 18,86 €/heure / 100 mètres linéaires	0,09
Respect de la localisation et de la taille de bande refuge	<b>Manque à gagner:</b> perte totale de fourrage sur les bandes refuges	[Rendement moyen régional des prairies ( <b>rdt p</b> ) x prix moyen régional du fourrage ( <b>px f</b> ) - charges opérationnelles sur prairie (250 €/ha)] x 7,5 mètres de large en moyenne / 10 000 m <sup>2</sup>	<b>(rdt p x px f - 250)</b> x 7,5 / 10 000
Respect de la période de non intervention			
Tenue d'un cahier d'enregistrement des interventions	<b>Surcoût :</b> enregistrement	0,5 heure x 18,86 €/h de main d'œuvre / 100 mètres linéaires	0,09
<b>Montant total annuel :</b> (inférieur au montant plafond de 0,49 €/ml/an)			<b>(Rdt p x px f - 250)</b> x 7,5 / 10 000 + 0,18

LINEA08\_calcul

#### Sources des données

Charges opérationnelles sur prairies: IDELE, institut de l'élevage;  
Temps d'observation et d'enregistrement: experts nationaux.

	Variable	Source	Valeur minimale	Valeur maximale
<b>rdt p</b>	Rendement régional des prairies naturelles (qx MS/ha/an)	Barème des calamités agricoles	-	60
<b>px f</b>	Prix régional des fourrages (€/q/MS)	Barème des calamités agricoles	-	11

LINEA08\_sources

#### 5.2.4.3.43. MILIEU\_01 - Mise en défens temporaire de milieux remarquables (Code: M10.0048)

Sous-mesure:

- 10.1 – Paiements au titre d'engagements agroenvironnementaux et climatiques

##### 5.2.4.3.43.1. Description du type d'opération

**L'objectif de cette opération** est de mettre en défens des milieux remarquables afin de protéger certaines espèces (oiseaux et papillons notamment) grâce à une mise en défens de petites surfaces, dont la localisation varie chaque année au sein de parcelles exploitées.

La mise en défens temporaire est définie selon des enjeux locaux clairement identifiés, comme la préservation de bas-marais, marais tufeux, tourbières, ripisylves, espaces de nidification comme les grèves de bords de cours d'eau dynamique ou les roselières, les milieux dunaires et les sources.

Des habitats naturels remarquables peuvent se situer au contact des milieux prairiaux, soit distribués en leur sein, soit disposés sur leurs marges.

Cette opération peut également être utilisée pour isoler temporairement des habitats et/ou des espèces sensibles des troupeaux en cours de traitements antiparasitaires afin de préserver l'entomofaune.

Cette opération contribue au domaine prioritaire 4A fixé par l'Union européenne pour le développement rural.

##### **Les engagements de l'opération souscrits par le bénéficiaire :**

- Faire établir un plan de localisation des zones à mettre en défens au sein des surfaces engagées dans la mesure.

Ce plan de localisation sera effectué chaque année (Selon l'enjeu environnemental visé, et suite à l'avis de l'autorité environnementale, ce plan de localisation pourra être fixe durant les 5 ans) par l'opérateur lui-même ou par une structure compétente mandatée par l'opérateur.

- Respecter chaque année la surface à mettre en défens.

Les surfaces cibles à mettre en défens (habitats, habitats d'espèces) sont des micro-zones incluses dans des surfaces prairiales pouvant être par ailleurs engagées dans une autre MAEC.

Pour éviter une gestion complexe de ces micro-zones, un coefficient d'étalement « e6 » est défini pour chaque territoire. Ce coefficient correspondant à la part de la surface engagée devant être mise en défens chaque année. Dans le cas général, il est compris entre 3 % et 10 %. La valeur de ce coefficient est inscrite dans un document de mise en œuvre de l'opération.

Lors que l'engagement est mobilisé pour protéger les nichées de certaines espèces, il peut être nécessaire de déplacer chaque année les micro-zones mises en défens en fonction de la localisation des nids. Dans ce cas, la localisation de la surface à mettre en défens au sein de chaque parcelle engagée sera déterminée chaque année avec la structure compétente.

Remarque :

1. Selon la nature des surfaces à mettre en défens :

- s'il s'agit de surfaces individualisées dans la déclaration de surfaces (surface déclarée en « autres utilisations » au sein d'un îlot de cultures) : elles peuvent faire l'objet d'une MAEC spécifique (une mesure par habitat ou habitat d'espèce) reprenant l'engagement de mise en défens temporaire et des engagements spécifiques relatifs à leur entretien.
- s'il s'agit de petites surfaces incluses dans les parcelles culturales déclarées par l'exploitant (milieu non identifié sur la déclaration en « Autres utilisations ») : l'opération de mise en défens de ces micro-zones pourra alors être combinée avec d'autres opérations au sein d'une MAEC, de manière à interdire le pâturage (si la parcelle est pâturée) ou d'autres interventions culturales (si la parcelle est susceptible d'être fertilisée par exemple), sur les seules parties de ces surfaces nécessitant une mise en défens. Le montant unitaire sur chaque hectare engagé dans la mesure sera calculé en tenant compte de la part de la surface totale engagée à mettre en défens (coefficient d'étalement « e6 » de l'opération MILIEU01).
- dans des cas particuliers de besoin de mise en défens d'une zone prairiale importante (mise en défens de parcelles de cultures herbagères pâturées sur pied dans le but de protéger certaines espèces) le coefficient d'étalement pourra atteindre 50 %.

- Respecter la période de mise en défens.

Cette période est définie à l'échelle du territoire afin de respecter la période de reproduction de la faune et de la flore. La période est définie dans un document de mise en œuvre de l'opération.

- Interdiction de retournement des surfaces engagées.

- Enregistrement des interventions sur chacun des éléments engagés.

Un modèle régional de cahier d'enregistrement sera fourni aux exploitants ou, a minima, le contenu exigé. Ces informations seront précisées dans un document de mise en œuvre de l'opération.

A minima, l'enregistrement devra porter, pour chacune des parcelles engagées, sur les points suivants :

- Identification l'élément engagé (n° de l'îlot, parcelle ou partie de parcelle ou groupe de parcelles, telle que localisé sur le registre parcellaire graphique (RPG) de la déclaration de surfaces) ;
- Raison de la mise en défens (espèce visée) ;
- Fauche ou broyage : date(s), matériel utilisé, modalités (notamment si fauche centrifuge) ;
- Pâturage : dates d'entrées et de sorties des animaux par parcelle , nombre d'UGB ;
- Pose des clôtures : dates, localisation, matériel.



#### 5.2.4.3.43.2. Type de soutien

L'engagement est pluriannuel et a une durée de 5 ans.

L'aide est payée en euros par hectare et par an.

#### 5.2.4.3.43.3. Liens vers d'autres actes législatifs

Les éléments de la ligne de base spécifiques à l'opération sont définis en conformité avec les exigences établies en vertu du Titre VI du règlement (UE) n°1306/2013, des critères pertinents et des activités minimales établies en application de l'article 4, paragraphe 1, point c), sous ii) et iii) du règlement (UE) n°1307/2013, ainsi que tout autre exigence pertinente établie par la réglementation nationale.

Ces éléments sont détaillés au paragraphe « Information spécifique à l'opération – Description de la ligne de base » de la présente fiche-opération.

Afin d'exclure tout double paiement, les pratiques visées à l'article 43 du règlement (UE) n°1307/2013, sont prises en compte dans le calcul des surcoûts et manques à gagner. La méthode de prise en compte est détaillée au paragraphe « Information spécifique à l'opération – Méthode de calcul du montant » de la présente fiche-opération.

#### 5.2.4.3.43.4. Bénéficiaires

Personne physique ou morale exerçant une activité agricole.

#### 5.2.4.3.43.5. Coûts admissibles

Les coûts éligibles sont les surcoûts et les pertes de revenus générés par les engagements.

Les engagements, souscrits par le bénéficiaire, éligibles à la présente opération sont décrits, avec la justification du type de coût qu'ils génèrent au paragraphe « Information spécifique à l'opération – Méthode de calcul du montant ». Ce paragraphe détaille également l'engagement ne faisant pas l'objet d'une rémunération par choix de l'État membre.

#### 5.2.4.3.43.6. Conditions d'admissibilité

##### **Éligibilité des surfaces :**

Les surfaces cibles (habitats et habitats d'espèces) sont définies au niveau du territoire et le cas échéant, en lien avec le SRCE et les objectifs du Docob du site Natura 2000. Ces surfaces sont mentionnées dans un document de mise en œuvre de l'opération. Ces habitats naturels remarquables peuvent se situer au contact des milieux prairiaux, soit distribués en leur sein, soit disposés sur leurs marges.

#### 5.2.4.3.43.7. Principes applicables à l'établissement des critères de sélection

Des critères de sélection à la présente opération peuvent être définis au niveau régional ou local.

#### 5.2.4.3.43.8. Montants et taux d'aide (applicables)

Le taux d'aide publique est de 100 %.

Le montant de l'opération est plafonné à 70 €/ha/an. Dans le cas particulier, le coefficient d'étalement « e 6 » est porté à 50 %, le montant plafond de l'opération est de 110 € / ha / an.

#### 5.2.4.3.43.9. Caractère vérifiable et contrôlable des mesures et/ou types d'opérations

##### *5.2.4.3.43.9.1. Risque(s) liés à la mise en œuvre des mesures*

Cette information est renseignée à l'échelle de la mesure dans la section appropriée du présent cadre national.

##### *5.2.4.3.43.9.2. Mesures d'atténuation*

Cette information est renseignée à l'échelle de la mesure dans la section appropriée du présent cadre national.

### 5.2.4.3.43.9.3. Évaluation globale de la mesure

Cette information est renseignée à l'échelle de la mesure dans la section appropriée du présent cadre national.

### 5.2.4.3.43.10. Informations spécifiques sur l'opération

Détermination et définition des éléments du niveau de référence applicable, qui doivent inclure les normes obligatoires établies en application du titre VI, chapitre I, du règlement (UE) n° 1306/2013 du Parlement européen et du Conseil, les critères pertinents et les activités minimales établies en application de l'article 4, paragraphe 1, point c) ii) et c) iii), du règlement (UE) n° 1307/2013 du Parlement européen et du Conseil, les exigences minimales applicables à l'utilisation des engrais et des produits phytosanitaires ainsi que les autres exigences obligatoires pertinentes établies par le droit national

Ligne de base : voir tableau

Par ailleurs, si les pratiques rémunérées au titre de la présente opération sont rendues obligatoires sur des zones au titre de la protection de la biodiversité (notamment des zones classées au titre des réserves naturelles des arrêtés de protection de biotopes), celle-ci ne peut être ouverte sur les zones concernées.

Engagement concerné	Niveau d'exigence de la ligne de base		Niveau d'exigence de l'engagement
	<u>Conditionnalité</u>	<u>Prog. actions nitrates</u>	
Maintien des prairies et pâturages permanents	A l'échelle de l'exploitation	Encadrement pouvant aller jusqu'à une interdiction de retournement de certaines parcelles	A l'échelle de la parcelle strictement localisé, pour l'ensemble des prairies et pâturages permanents engagés et par ailleurs non rémunéré

ligne\_base

Les exigences minimales relatives à l'utilisation d'engrais doivent comprendre, entre autres, le respect des codes de bonnes pratiques introduits au titre de la directive 91/676/CEE pour les exploitations situées en dehors des zones vulnérables aux nitrates, et des exigences concernant la pollution au phosphore; les exigences minimales relatives à l'utilisation de produits phytosanitaires doivent comprendre, entre autres, les principes généraux de la lutte intégrée contre les ennemis des cultures introduits par la directive 2009/128/CE du Parlement européen et du Conseil, l'obligation de détenir une autorisation d'utiliser les produits, de satisfaire aux conditions de formation, d'assurer un stockage sûr et de contrôler les équipements destinés à l'épandage ainsi que les règles relatives à l'utilisation de pesticides à proximité d'étendues d'eau et d'autres sites sensibles, telles qu'établies par le droit national

Pour cette opération, aucune exigence ou norme définie par la réglementation n'est pertinente.

Liste des races locales qui sont menacées d'être perdues pour l'agriculture et des ressources génétiques végétales qui sont menacées d'érosion génétique

Cette opération ne concerne pas la préservation des ressources génétiques.

Description de la méthode et des hypothèses et paramètres agronomiques y compris la description des exigences minimales visées à l'article 29, paragraphe 2, du règlement (UE) n° 1305/2013 correspondant à chaque type particulier d'engagement, utilisés comme référence pour les calculs justifiant les coûts supplémentaires et les pertes de revenus résultant de l'engagement pris et le niveau des coûts des transactions; le cas échéant, cette méthode tient compte des aides accordées au titre du règlement (UE) n° 1307/2013, et notamment des paiements en faveur des pratiques agricoles bénéfiques pour le climat et l'environnement, afin d'exclure un double financement; le cas échéant, la méthode de conversion utilisée pour d'autres unités conformément à l'article 9 dudit règlement

### **Pratiques de références**

La pratique de référence correspond à une exploitation intensive des surfaces en herbe, sans mise en défens de zones pour protéger la biodiversité.

### **Prise en compte du verdissement**

Justification de la prise en compte des pratiques du verdissement afin d'éviter tout double paiement :

- Maintien des prairies permanentes existantes : cette exigence a une interaction avec cette opération. Afin d'éviter tout double financement, l'obligation de maintien des surfaces en herbe doit être respectée à l'échelle de la parcelle engagée, ce qui est plus contraignant que le verdissement qui s'applique à l'échelle régionale.
- Présence de 5 % de SIE sur les terres arables : cette exigence n'a pas d'interaction avec cette opération.
- Diversification des cultures : cette exigence n'a pas d'interaction avec cette opération.

### **Méthode de calcul du montant**

Le montant de l'aide est calculé sur la base :

- du temps de travail nécessaire chaque année pour localiser les petites zones à mettre en défens au sein des parcelles en herbe afin de protéger certaines espèces en période de reproduction (en

particulier avifaune),

- du temps moyen de pose et dépose de clôtures autour de ces surfaces représentant au minimum une surface de 300 m<sup>2</sup> par hectare engagé (soit au minimum 260 mètres linéaires de clôtures à poser et déposer chaque année) au sein de la parcelle engagée. (Remarque : l'achat de clôtures peut être financé via des mesures d'aide aux investissements non productifs du règlement de développement rural).
- une perte de production sur les surfaces mises en défens,
- le temps d'enregistrement des interventions.

Le montant de l'opération est défini à l'échelle du territoire selon les variables **rdt p**, **px f**, **e 6** et **p14** définies ci-après.

La formule de calcul du montant de l'opération est la suivante :

$$47,15 + 9,43 \times \mathbf{p14} / 5 + (\mathbf{rdt p} \times \mathbf{px f} - 250) \times 0,35 \times \mathbf{e 6}$$

#### Sources des données

- temps d'observation et d'enregistrement : experts nationaux ;
- rendement de la prairie (**rdt p**) et prix du fourrage (**px f**) : SSP – barème des calamités agricoles ;
- charges opérationnelles sur prairies : ARVALIS ;
- coefficient de surface moins productive par rapport à une prairie moyenne (35%) : experts nationaux

#### Remarque en cas de cumul entre opérations :

- En cas de cumul entre les opérations **MILIEU01** et **HERBE\_06** sur la même parcelle, pour éviter tout double paiement d'une même surface, il convient de soustraire la surface payée par l'opération MILIEU01 à la surface payée par l'opération HERBE\_06.

Par exemple, sur une parcelle de 2,5 ha engagée en MAEC combinant ces deux opérations et MILIEU01 ayant un coefficient **e 6** fixé à 10 %, il convient de soustraire 0,25 ha au paiement correspondant à HERBE\_06. L'engagement dans l'opération HERBE\_06 pour cette parcelle sera payé à hauteur de 2,25 hectare sur les 2,5 hectares réellement engagés de la parcelle, les 0,25 ha restant étant rémunérés via l'opération MILIEU01.

Surface engagée = 2,5 ha

Montant payé = 2,25 ha x montant HERBE\_06 + 2,5 ha x montant MILIEU01

- En cas de cumul entre les opérations **MILIEU01 et HERBE\_08** sur la même parcelle, pour éviter tout double paiement d'une même surface, il convient de soustraire la surface payée par l'opération MILIEU01 à la surface payée par l'opération HERBE\_08.

Par exemple, sur une parcelle de 2,5 ha engagée en MAEC combinant ces deux opérations et MILIEU01 ayant un coefficient **e 6** fixé à 10 %, il convient de soustraire 0,25 ha au paiement correspondant à HERBE\_08. L'engagement dans l'opération HERBE\_08 pour cette parcelle sera payé à hauteur de 2,25 hectare sur les 2,5 hectares réellement engagés de la parcelle, les 0,25 ha restant étant rémunérés via l'opération MILIEU01.

Surface engagée = 2,5 ha

Montant payé = 2,25 ha x montant HERBE\_08 + 2,5 ha x montant MILIEU01

- En cas de cumul entre les opérations **MILIEU01 et HERBE\_04** sur la même parcelle, pour éviter tout double paiement d'une même surface, il convient de soustraire la surface payée par l'opération MILIEU01 à la surface payée par l'opération HERBE\_04.

Par exemple, sur une parcelle de 2,5 ha engagée en MAEC combinant ces deux opérations et MILIEU01 ayant un coefficient **e 6** fixé à 10 %, il convient de soustraire 0,25 ha au paiement correspondant à HERBE\_04. L'engagement dans l'opération HERBE\_04 pour cette parcelle sera payé à hauteur de 2,25 hectare sur les 2,5 hectares réellement engagés de la parcelle, les 0,25 ha restant étant rémunérés via l'opération MILIEU01.

Surface engagée = 2,5 ha

Montant payé = 2,25 ha x montant HERBE\_04 + 2,5 ha x montant MILIEU01

Éléments techniques	Méthode de calcul des surcoûts et manques à gagner	Formule de calcul	Adaptation locale du montant de l'opération
Faire établir chaque année (Selon l'enjeu environnemental visé, et suite à l'avis de l'autorité environnementale, ce plan de localisation pourra être fixe durant les 5 ans), avec une structure agréée, un plan de localisation des zones à mettre en défens au sein des surfaces engagées dans la mesure	<b>Surcoût:</b> - temps de travail pour déterminer les zones à mettre en défens au sein des parcelles engagées avec la structure compétente - temps de travail de mise en défens effective tous les ans	30 minutes/ha de détermination des surfaces à mettre en défens x 18,86 €/heure de main d'œuvre x nombre d'années sur lesquelles il est nécessaire d'établir un plan de localisation <b>p14</b> / 5 + 1,5 heures/ha de pose et dépose de clôtures mobiles x 18,86 €/heure de main d'œuvre	$9,43 \times p14 / 5 + 28,29$
Respect chaque année de la surface à mettre en défens, selon la localisation définie avec la structure compétente	<b>Manque à gagner:</b> 35%: estimation de la perte de production fourragère sur les zones mises en défens, lié à l'interdiction d'utilisation de ces surfaces sur une période déterminée localement en fonction de l'enjeu environnemental visé. La durée de mise en défens est variable selon les espèces et les enjeux du territoire de plus la période de mise en défens est plus ou moins précoce et peut donc avoir un impact varié sur la perte de productivité de la surface engagée. En moyenne la mise en défens entraîne la perte d'au moins une des trois fauches potentielles, d'où le coefficient de 35%.	(rendement régional d'une prairie de fauche <b>rdt p</b> x prix régional du fourrage <b>px f</b> - charges opérationnelles: 250 €/ha) x 35% x coefficient d'étalement « e6 »	$(rdt p \times px f - 250) \times 0,35 \times e6$
Respect de la période de mise en défens définie avec la structure compétente			
Interdiction de retournement des surfaces engagées	Non rémunéré		
Enregistrement des interventions	<b>Surcoût:</b> temps d'enregistrement	1 heure/ha x 18,86 €/heure de main d'œuvre	18,86 €
<b>Montant total annuel</b> (inférieur ou égal au plafond de 70 €/ha/an. Rq : le montant plafond est porté à 110 €/ha/an quand e6 = 50 %)			$47,15 + 9,43 \times p14 / 5 + (rdt p \times px f - 250) \times 0,35 \times e6$

engagements

	Variables	Source	Valeur minimale	Valeur maximale
e 6	Coefficient d'étalement de la surface engagée = part de la surface totale engagée à mettre à défens chaque année	Diagnostic de territoire, selon les besoins des espèces à protéger	<u>3 %</u> ou 0% si mise en défens d'une surface individualisée déclarée en « autres utilisations »	<u>10 %</u> en règle générale ou <u>50 %</u> dans des cas particuliers
p14	Nombre d'années sur lesquelles il est nécessaire d'établir un plan de localisation	Diagnostic de territoire	1	5
rdt p	Rendement régional des prairies naturelles (qx MS/ha/an)	Barème des calamités agricoles	-	60
px f	Prix régional des fourrages (€/q MS)	Barème des calamités agricoles	-	11

variables



5.2.4.3.44. MILIEU\_02 - Remise en état des surfaces prairiales après inondation dans les zones d'expansion des crues (Code: M10.0049)

Sous-mesure:

- 10.1 – Paiements au titre d'engagements agroenvironnementaux et climatiques

5.2.4.3.44.1. Description du type d'opération

**L'objectif de cette opération** est de maintenir des surfaces prairiales en incitant les exploitants à nettoyer leurs prairies après les épisodes de crues. En effet, ces prairies inondables sont menacées d'abandon en raison du travail nécessaire à leur remise en état après inondation, pour évacuer les déchets transportés par la crue et aplanir les talus créés par le dépôt des limons qui pourraient perturber la circulation de l'eau.

Cette opération vise ainsi non seulement à conserver le caractère inondable de certaines parcelles dans un objectif de maintien de la biodiversité (frayères à brochet, lieu de nidification d'espèces faunistiques prairiales, lieu de reproduction de différentes espèces faunistiques et floristiques...) mais également à assurer une meilleure qualité des eaux en favorisant le maintien des zones prairiales en zone inondable (alimentation des nappes d'accompagnement des cours d'eau).

Cette opération contribue aux domaines prioritaires 4A et 4B fixés par l'Union européenne pour le développement rural.

Cette opération est donc applicable uniquement sur les surfaces prairiales (prairies, landes et pelouses) longuement inondables en bas fond ainsi que les surfaces prairiales régulièrement inondables à ressuyage plus rapide, situées sur des territoires retenus par rapport à un enjeu biodiversité.

**L'engagement de l'opération souscrit par le bénéficiaire :**

- Remise en état et nettoyage des surfaces prairiales après inondation, à la date fixée pour le territoire (au plus tard le 1er juillet). A cette date les surfaces engagées doivent être propres de tout débris déposés par les crues et talus créés par les dépôts des limons. Cette date est inscrite dans un document de mise en œuvre de l'opération.

- Interdiction du retournement des surfaces engagées.

5.2.4.3.44.2. Type de soutien

L'engagement est pluriannuel et a une durée de 5 ans.

L'aide est payée en euros par hectare et par an.

#### 5.2.4.3.44.3. Liens vers d'autres actes législatifs

Les éléments de la ligne de base spécifiques à l'opération sont définis en conformité avec les exigences établies en vertu du Titre VI du règlement (EU) n°1306/2013, des critères pertinents et des activités minimales établies en application de l'article 4, paragraphe 1, point c), sous ii) et iii) du règlement (UE) n°1307/2013, ainsi que tout autre exigence pertinente établie par la réglementation nationale.

Ces éléments sont détaillés au paragraphe « Information spécifique à l'opération – Description de la ligne de base » de la présente fiche-opération.

Afin d'exclure tout double paiement, les pratiques visées à l'article 43 du règlement (UE) n°1307/2013, sont prises en compte dans le calcul des surcoûts et manques à gagner. La méthode de prise en compte est détaillée au paragraphe « Information spécifique à l'opération – Méthode de calcul du montant » de la présente fiche-opération.

#### 5.2.4.3.44.4. Bénéficiaires

Personne physique ou morale exerçant une activité agricole.

#### 5.2.4.3.44.5. Coûts admissibles

Les coûts éligibles sont les surcoûts générés par les engagements.

Les engagements, souscrits par le bénéficiaire, éligibles à la présente opération sont décrits, avec la justification du type de coût qu'ils génèrent au paragraphe « Information spécifique à l'opération – Méthode de calcul du montant ». Ce paragraphe détaille également les engagements ne faisant pas l'objet d'une rémunération par choix de l'État membre.

#### 5.2.4.3.44.6. Conditions d'admissibilité

##### **Éligibilité des surfaces :**

Les surfaces éligibles à cette opération sont :

- les surfaces prairiales (prairies, landes et pelouses) longuement inondables en bas fond ;
- les surfaces prairiales régulièrement inondables à ressuyage plus rapide, situées sur des territoires retenus par rapport à un enjeu biodiversité.

#### 5.2.4.3.44.7. Principes applicables à l'établissement des critères de sélection

Des critères de sélection à la présente opération peuvent être définis au niveau régional ou local.

#### 5.2.4.3.44.8. Montants et taux d'aide (applicables)

Le taux d'aide publique est de 100%.

Le montant total de cette opération est de 37,72 euros par hectares et par an.

#### 5.2.4.3.44.9. Caractère vérifiable et contrôlable des mesures et/ou types d'opérations

##### *5.2.4.3.44.9.1. Risque(s) liés à la mise en œuvre des mesures*

Cette information est renseignée à l'échelle de la mesure dans la section appropriée du présent cadre national.

##### *5.2.4.3.44.9.2. Mesures d'atténuation*

Cette information est renseignée à l'échelle de la mesure dans la section appropriée du présent cadre national.

##### *5.2.4.3.44.9.3. Évaluation globale de la mesure*

Cette information est renseignée à l'échelle de la mesure dans la section appropriée du présent cadre

national.

#### 5.2.4.3.44.10. Informations spécifiques sur l'opération

Détermination et définition des éléments du niveau de référence applicable, qui doivent inclure les normes obligatoires établies en application du titre VI, chapitre I, du règlement (UE) n° 1306/2013 du Parlement européen et du Conseil, les critères pertinents et les activités minimales établies en application de l'article 4, paragraphe 1, point c) ii) et c) iii), du règlement (UE) n° 1307/2013 du Parlement européen et du Conseil, les exigences minimales applicables à l'utilisation des engrais et des produits phytosanitaires ainsi que les autres exigences obligatoires pertinentes établies par le droit national

Par ailleurs, si les pratiques rémunérées au titre de la présente opération sont rendues obligatoires sur des zones au titre de la protection de la biodiversité (notamment des zones classées au titre des réserves naturelles des arrêtés de protection de biotopes), celle-ci ne peut être ouverte sur les zones concernées.

Engagement concerné	Niveau d'exigence de la ligne de base		Niveau d'exigence de l'engagement
	Conditionnalité	Prog. actions nitrates	
Maintien des prairies et pâturages permanents	À l'échelle de l'exploitation	Encadrement pouvant aller jusqu'à une interdiction de retournement de certaines parcelles	À l'échelle de la parcelle strictement localisé, pour l'ensemble des prairies et pâturages permanents engagées et par ailleurs non rémunéré

ligne\_base

Les exigences minimales relatives à l'utilisation d'engrais doivent comprendre, entre autres, le respect des codes de bonnes pratiques introduits au titre de la directive 91/676/CEE pour les exploitations situées en dehors des zones vulnérables aux nitrates, et des exigences concernant la pollution au phosphore; les exigences minimales relatives à l'utilisation de produits phytosanitaires doivent comprendre, entre autres, les principes généraux de la lutte intégrée contre les ennemis des cultures introduits par la directive 2009/128/CE du Parlement européen et du Conseil, l'obligation de détenir une autorisation d'utiliser les produits, de satisfaire aux conditions de formation, d'assurer un stockage sûr et de contrôler les équipements destinés à l'épandage ainsi que les règles relatives à l'utilisation de pesticides à proximité d'étendues d'eau et d'autres sites sensibles, telles qu'établies par le droit national

Pour cette opération, aucune exigence ou norme définie par la réglementation n'est pertinente.

Liste des races locales qui sont menacées d'être perdues pour l'agriculture et des ressources génétiques végétales qui sont menacées d'érosion génétique

Cette opération ne concerne pas la préservation des ressources génétiques.

Description de la méthode et des hypothèses et paramètres agronomiques y compris la description des exigences minimales visées à l'article 29, paragraphe 2, du règlement (UE) n° 1305/2013 correspondant à chaque type particulier d'engagement, utilisés comme référence pour les calculs justifiant les coûts supplémentaires et les pertes de revenus résultant de l'engagement pris et le niveau des coûts des transactions; le cas échéant, cette méthode tient compte des aides accordées au titre du règlement (UE) n° 1307/2013, et notamment des paiements en faveur des pratiques agricoles bénéfiques pour le climat et l'environnement, afin d'exclure un double financement; le cas échéant, la méthode de conversion utilisée pour d'autres unités conformément à l'article 9 dudit règlement

### **Pratiques de références**

La pratique de référence est une utilisation des surfaces, où le nettoyage des parcelles suites aux crues est aléatoire pouvant entraîner un abandon des surfaces.

### **Prise en compte du verdissement**

Justification de la prise en compte des pratiques du verdissement afin d'éviter tout double paiement :

- Maintien des prairies permanentes existantes : cette exigence a une interaction avec cette opération. Afin d'éviter tout double financement, l'obligation de maintien des surfaces en herbe doit être respectée à l'échelle de la parcelle engagée, ce qui est plus contraignant que le verdissement qui s'applique à l'échelle régionale. Par ailleurs cette obligation n'est pas rémunérée.
- Présence de 5 % de SIE sur les terres arables : cette exigence n'a pas d'interaction avec cette opération.
- Diversification des cultures : cette exigence n'a pas d'interaction avec cette opération.

### **Méthode de calcul du montant**

Le montant de l'aide est calculé sur la base du temps de travail nécessaire pour la remise en état des prairies inondables après inondation.

### **Sources des données**

- experts nationaux

<b>Éléments techniques</b>	<b>Méthode de calcul des surcoûts et manques à gagner</b>	<b>Formule de calcul</b>	<b>Montant annuel par hectare</b>
Remise en état et nettoyage des surfaces prairiales après inondation, à la date fixée pour le territoire (au plus tard le 1 <sup>er</sup> juillet)	Surcoût: travail	2 heures x 18,86 €/heure de main d'œuvre	37,72 €
Interdiction du retournement des surfaces engagées	Non rémunéré		
<b>Montant total annuel</b>			<b>37,72 €</b>

engagements

#### 5.2.4.3.45. MILIEU\_03 - Entretien des vergers hautes tiges et prés vergers (Code: M10.0050)

Sous-mesure:

- 10.1 – Paiements au titre d'engagements agroenvironnementaux et climatiques

##### 5.2.4.3.45.1. Description du type d'opération

**L'objectif de cette opération** vise l'entretien des vergers haute-tiges ou prés-vergers qui constituent des habitats particuliers favorables à la conservation de certaines espèces, en particulier d'espèces d'intérêt communautaire, et qui contribuent à la qualité des paysages.

Par ailleurs, certaines essences d'arbres réagissent à la gestion en verger, et en particulier suite aux greffes et à l'entretien par coupe régulière des branches en formant des cavités, constituant des habitats propices au développement de certaines espèces comme les insectes saproxylophages, les chauves souris et les oiseaux. Un entretien régulier de ces arbres est nécessaire pour qu'ils conservent durablement leurs qualités écologiques et paysagères. Cependant, au-delà de l'entretien nécessaire pour la production des fruits, certaines pratiques doivent être favorisées afin de permettre la conservation d'espèces telles que le Pique-prune (*Osmoderma eremita*).

Cette opération contribue notamment au domaine prioritaire 4A fixé par l'Union européenne pour le développement rural.

##### **Les engagements de l'opération souscrits par le bénéficiaire :**

- Respect de la densité des arbres.

La densité minimale et maximale des arbres par hectare est définie à l'échelle du territoire de la mesure, dans un document de mise en œuvre de l'opération.

- Respect du cahier des charges d'entretien des arbres.

Ce cahier des charges porte sur :

Le nombre de tailles des arbres à réaliser, au minimum 1 taille sur les 5 ans, en précisant l'année sur laquelle la 1ère taille est requise en fonction de la périodicité. Les éléments objectifs de contrôle doivent être précisés ;

Le type de taille à réaliser. La taille en cépée est interdite ;

La période d'intervention qui doit être en automne et/ou en hiver entre les mois de septembre et mars, et de préférence entre le mois de décembre et février ;

La liste du matériel autorisé pour cet entretien. Il ne doit pas éclater les branches.

L'export des produits de taille : Absence de produits de taille sur la parcelle au-delà de 2 semaines après la date de taille.

Ce cahier des charges est défini à l'échelle du territoire dans un document de mise en œuvre de l'opération.

- Respect du cahier des charges d'entretien du couvert herbacé sous les arbres.

Ce cahier des charges porte sur :

Les modalités d'entretien par fauche ou par pâturage de la surface engagée: dans tous les cas au moins une fauche ou un pâturage annuel sera exigé;

La période d'interdiction d'intervention à préciser localement pour respecter la nidification : elle sera comprise entre le 1er mars et le 31 août, et en règle générale entre le 1er mai et le 31 juillet.

Le maintien du couvert herbacé sur la parcelle engagée (rangs et inter-rangs).

Ce cahier des charges est défini à l'échelle du territoire dans un document de mise en œuvre de l'opération.

- Enregistrement des interventions sur chacun des éléments engagés.

Un modèle régional de cahier d'enregistrement sera fourni aux exploitants ou, a minima, le contenu exigé. Ces informations seront précisées dans un document de mise en œuvre de l'opération.

A minima, l'enregistrement devra porter, pour chacune des parcelles engagées, sur les points suivants :

- Identification l'élément engagé (n° de l'îlot, parcelle ou partie de parcelle ou groupe de parcelles, telle que localisé sur le registre parcellaire graphique (RPG) de la déclaration de surfaces) ;
- Fauche ou broyage : date(s), matériel utilisé, modalités (notamment si fauche centrifuge) ;
- Pâturage : dates d'entrées et de sorties des animaux par parcelle, nombre d'animaux ;
- Interventions sur les arbres : date(s), matériel utilisé, modalités.

#### 5.2.4.3.45.2. Type de soutien

L'engagement est pluriannuel et a une durée de 5 ans.

L'aide est payée en euros par hectares et par an.



#### 5.2.4.3.45.3. Liens vers d'autres actes législatifs

Les éléments de la ligne de base spécifiques à l'opération sont définis en conformité avec les exigences établies en vertu du Titre VI du règlement (UE) n°1306/2013, des critères pertinents et des activités minimales établies en application de l'article 4, paragraphe 1, point c), sous ii) et iii) du règlement (UE) n°1307/2013, ainsi que tout autre exigence pertinente établie par la réglementation nationale.

Ces éléments sont détaillés au paragraphe « Information spécifique à l'opération – Description de la ligne de base » de la présente fiche-opération.

Afin d'exclure tout double paiement, les pratiques visées à l'article 43 du règlement (UE) n°1307/2013, sont prises en compte dans le calcul des surcoûts et manques à gagner. La méthode de prise en compte est détaillée au paragraphe « Information spécifique à l'opération – Méthode de calcul du montant » de la présente fiche-opération.

#### 5.2.4.3.45.4. Bénéficiaires

Personne physique ou morale exerçant une activité agricole.

#### 5.2.4.3.45.5. Coûts admissibles

Les coûts éligibles sont les surcoûts et les pertes de revenus générés par les engagements.

Les engagements, souscrits par le bénéficiaire, éligibles à la présente opération sont décrits, avec la justification du type de coût qu'ils génèrent au paragraphe « Information spécifique à l'opération – Méthode de calcul du montant ». Ce paragraphe détaille également les engagements ne faisant pas l'objet d'une rémunération par choix de l'État membre.

#### 5.2.4.3.45.6. Conditions d'admissibilité

##### **Éligibilité des surfaces :**

Sont éligibles à l'opération les vergers à entretenir localisés de façon pertinente selon le diagnostic écologique et paysager du territoire (enjeux biodiversité et paysage). Ils sont définis localement dans un document de mise en œuvre de l'opération. De même, les essences éligibles : essences fruitières, uniquement parmi la liste de l'inventaire départemental forestier de la zone concernée (châtaigner,

pommier et mirabellier de plein champ, ...) sont précisées dans un document de mise en œuvre de l'opération.

#### 5.2.4.3.45.7. Principes applicables à l'établissement des critères de sélection

Des critères de sélection à la présente opération peuvent être définis au niveau régional ou local.

#### 5.2.4.3.45.8. Montants et taux d'aide (applicables)

Le taux d'aide publique est de 100 %.

Dans tous les cas, l'opération est plafonnée à 450 €/ha/an.

#### 5.2.4.3.45.9. Caractère vérifiable et contrôlable des mesures et/ou types d'opérations

##### 5.2.4.3.45.9.1. *Risque(s) liés à la mise en œuvre des mesures*

Cette information est renseignée à l'échelle de la mesure dans la section appropriée du présent cadre national.

##### 5.2.4.3.45.9.2. *Mesures d'atténuation*

Cette information est renseignée à l'échelle de la mesure dans la section appropriée du présent cadre national.

##### 5.2.4.3.45.9.3. *Évaluation globale de la mesure*

Cette information est renseignée à l'échelle de la mesure dans la section appropriée du présent cadre national.

### 5.2.4.3.45.10. Informations spécifiques sur l'opération

Détermination et définition des éléments du niveau de référence applicable, qui doivent inclure les normes obligatoires établies en application du titre VI, chapitre I, du règlement (UE) n° 1306/2013 du Parlement européen et du Conseil, les critères pertinents et les activités minimales établies en application de l'article 4, paragraphe 1, point c) ii) et c) iii), du règlement (UE) n° 1307/2013 du Parlement européen et du Conseil, les exigences minimales applicables à l'utilisation des engrais et des produits phytosanitaires ainsi que les autres exigences obligatoires pertinentes établies par le droit national

Par ailleurs, si les pratiques rémunérées au titre de la présente opération sont rendues obligatoires sur des zones au titre de la protection de la biodiversité (notamment des zones classées au titre des réserves naturelles des arrêtés de protection de biotopes), celle-ci ne peut être ouverte sur les zones concernées.

Engagement concerné	Niveau d'exigence de la ligne de base			Niveau d'exigence de l'engagement
	Conditionnalité	Prog. actions nitrates	Activité minimale sur les surfaces auto-entretenu	
Maintenance des prairies et pâturages permanents	A l'échelle de l'exploitation	Encadrement pouvant aller jusqu'à une interdiction de retournement de certaines parcelles		A l'échelle de la parcelle strictement localisé, pour l'ensemble des prairies et pâturages permanents engagés et par ailleurs non rémunéré
Taille des arbres... respect de la période d'intervention	Interdiction de taille entre le 1 <sup>er</sup> avril et le 31 juillet			Interdiction de taille entre le 1 <sup>er</sup> avril et le 31 août. Par ailleurs, cette obligation n'est pas rémunérée.
Utilisation minimale des surfaces engagées			Chargement minimum de 0,05 UGB/ha ou réalisation d'une fauche annuelle	Utilisation annuelle minimale par pâturage ou fauche et par ailleurs non rémunérée

Tableau : description des éléments de la ligne de base

Les exigences minimales relatives à l'utilisation d'engrais doivent comprendre, entre autres, le respect des codes de bonnes pratiques introduits au titre de la directive 91/676/CEE pour les exploitations situées en dehors des zones vulnérables aux nitrates, et des exigences concernant la pollution au phosphore; les exigences minimales relatives à l'utilisation de produits phytosanitaires doivent comprendre, entre autres, les principes généraux de la lutte intégrée contre les ennemis des cultures introduits par la directive 2009/128/CE du Parlement européen et du Conseil, l'obligation de détenir une autorisation d'utiliser les produits, de satisfaire aux conditions de formation, d'assurer un stockage sûr et de contrôler les équipements destinés à l'épandage ainsi que les règles relatives à l'utilisation de pesticides à proximité d'étendues d'eau et d'autres sites sensibles, telles qu'établies par le droit national

Pour cette opération, aucune exigence ou norme définie par la réglementation n'est pertinente.

Liste des races locales qui sont menacées d'être perdues pour l'agriculture et des ressources génétiques végétales qui sont menacées d'érosion génétique

Cette opération ne concerne pas la préservation des ressources génétiques.

Description de la méthode et des hypothèses et paramètres agronomiques y compris la description des exigences minimales visées à l'article 29, paragraphe 2, du règlement (UE) n° 1305/2013 correspondant à

chaque type particulier d'engagement, utilisés comme référence pour les calculs justifiant les coûts supplémentaires et les pertes de revenus résultant de l'engagement pris et le niveau des coûts des transactions; le cas échéant, cette méthode tient compte des aides accordées au titre du règlement (UE) n° 1307/2013, et notamment des paiements en faveur des pratiques agricoles bénéfiques pour le climat et l'environnement, afin d'exclure un double financement; le cas échéant, la méthode de conversion utilisée pour d'autres unités conformément à l'article 9 dudit règlement

### **Pratiques de références**

La pratique de référence sur les vergers hautes-tiges et les prés vergers, consiste en un entretien des arbres réalisé épisodiquement pour permettre le pâturage des animaux ou plus régulier en fonction des besoins pour la production fruitière. La taille est par ailleurs réalisée aux dates les plus pratiques, et non les plus favorables à la préservation des espèces, avec du matériel permettant une taille rapide au détriment de la bonne conservation des arbres.

Le montant de l'aide est donc calculé par comparaison entre le temps de travail nécessaire à une taille des arbres favorable à la biodiversité et celui nécessaire à une taille habituelle rapide, répondant aux seuls critères économiques.

De même le montant tient compte du retard de pâturage requis par rapport à la date habituelle de mise au pâturage sur les vergers hautes-tiges et prés vergers de chaque territoire concerné.

### **Prise en compte du verdissement**

Justification de la prise en compte des pratiques du verdissement afin d'éviter tout double paiement :

- Maintien des prairies permanentes existantes : cette exigence a une interaction avec cette opération. Afin d'éviter tout double financement, l'obligation de maintien des surfaces en herbe doit être respectée à l'échelle de la parcelle engagée, ce qui est plus contraignant que le verdissement qui s'applique à l'échelle régionale. Par ailleurs cette obligation n'est pas rémunérée.
- Présence de 5 % de SIE sur les terres arables : cette exigence n'a pas d'interaction avec cette opération ;
- Diversification des cultures : cette exigence n'a pas d'interaction avec cette opération.

### **Méthode de calcul du montant**

Le montant de l'opération est calculé par comparaison entre le temps de travail nécessaire à une taille des arbres favorable à la biodiversité et celui nécessaire à une taille habituelle rapide, répondant aux seuls critères économiques. De même le montant tient compte du retard de pâturage requis par rapport à la date habituelle de mise au pâturage sur les vergers hautes-tiges et prés vergers de chaque territoire concerné.

Le montant de l'opération est donc défini à l'échelle du territoire selon les variables **p7** et **j4** définies ci-après.

La formule de calcul du montant de l'opération est la suivante :  $18,86 + 68,2 \times p7 + j4 \times 2,68$

### Sources des données

enregistrement : experts nationaux ;

temps de travail pour l'entretien des arbres : rapport « Elaboration de références technico-économiques pour les mesures de gestion des sites Natura 2000 dans les milieux ouverts, humides et aquatiques » - bureau d'étude Ecosphère – 2005 ;

production moyenne d'une prairie : barème des calamités agricole : 6 tonnes de matière sèche /ha ; perte de rendement par jour de retard d'utilisation : INRA d'Avignon, modèle STICS (simulateur multidisciplinaire pour les cultures standards), 21 kg de matière sèche/ha/jour de retard à 0,85 unités fourragères/kg de matière sèche ; prix du fourrage : institut de l'élevage (prix du marché : 0,15 €/unité fourragère).

<u>Eléments techniques</u>	Méthode de calcul des surcoûts et manques à gagner	Formule de calcul	Adaptation locale du montant annuel par hectare
Respect de la densité d'arbres	Non rémunéré		
Respect du cahier des charges d'entretien des arbres	<b>Surcoût :</b> travail supplémentaire et matériel pour une taille favorable à la biodiversité	100 arbres par hectare x 11 minutes supplémentaires par arbre x 0,31 €/minute de main d'œuvre x nombre d'années sur lesquelles une taille est requise ( <b>p7</b> ) / 5 ans	<b>68,2 € x p7</b>
Réalisation de la taille pendant la période autorisée	Non rémunéré		
Respect du cahier des charges d'entretien du couvert herbacé	<b>Manque à gagner :</b> perte de rendement fourrager	nombre de jours de retard de pâturage du couvert herbacé ( <b>j4</b> ) x 2,68 € / ha / jour de retard	<b>j4 x 2,68 €</b>
Maintien du couvert herbacé sur la parcelle engagée (rangs et inter-rangs)	Non rémunéré		
Enregistrement des interventions d'entretien sur les arbres et le couvert herbacé	<b>Surcoût :</b> temps d'enregistrement	1 heure/ha x 18,86 €/heure de main d'œuvre	18,86 €
<b>Montant total annuel</b> (inférieur ou égal au plafond de 450 €/ha/an)			<b>18,86 + 68,2 x p7 + j4 x 2,68</b>

## engagements

Variable		Source	Valeur minimale	Valeur maximale
p7	Nombre d'années sur lesquelles une taille des vergers hautes tiges est requise	Diagnostic de territoire, selon le niveau moyen des besoins sur les vergers éligibles du territoire de mise en œuvre	1	5
j4	Nombre de jours entre la date de fin d'interdiction de pâturage et la date la plus tardive entre la date habituelle sur le territoire à partir de laquelle le pâturage est réalisé et la date de début d'interdiction de pâturage	Données scientifiques locales, expertise locale	0	60 jours

coef\_etalement

#### 5.2.4.3.46. MILIEU\_04 - Exploitation des roselières favorables à la biodiversité (Code: M10.0051)

Sous-mesure:

- 10.1 – Paiements au titre d'engagements agroenvironnementaux et climatiques

##### 5.2.4.3.46.1. Description du type d'opération

**L'objectif de cette opération** vise à favoriser les pratiques d'exploitation des roselières permettant la conservation et la protection des biotopes favorables à l'avifaune et aux insectes odonates. Elle permet aussi le maintien et l'entretien des roselières pour leur rôle paysager typique et épurateur. Les produits récoltés peuvent être valorisés pour une utilisation dans l'habitat (couverture des bourrides) ou comme litière.

Cette opération contribue au domaine prioritaire 4A fixé par l'Union européenne pour le développement rural.

##### **Les engagements de l'opération souscrits par le bénéficiaire :**

- Respect du cahier des charges d'exploitation de la roselière.

Ce cahier des charges porte sur :

Le nombre de coupes maximal à réaliser en 5 ans ;

La surface minimale en roseaux à ne pas couper chaque année : elle est d'au minimum 20 % de la surface totale engagée en roseaux (et au maximum de 80 %). Au regard du diagnostic de territoire, il pourra par ailleurs être déterminé, à titre de recommandation, si cette mise en « jachère » de la roselière doit être fixe ou tournant.

Le type de matériel autorisé pour la coupe ;

La période d'interdiction d'intervention mécanique afin de respecter les périodes de nidification ;

Absence de traitement phytosanitaire sur les surfaces engagées ;

Les modalités de lutte manuelle et/ou mécanique contre la prolifération des végétaux allochtones envahissants (Liste des espèces allochtones, qui publiée par le Ministère en charge de l'Ecologie dans le cadre des décrets d'application de la loi "développement des territoires ruraux" de février 2005.) : la liste des espèces envahissantes visées, la description des méthodes d'enlèvement (destruction chimique interdite) et les modalités d'exportation des déchets doivent alors être précisés.

Ce cahier des charges est défini à l'échelle du territoire dans un document de mise en œuvre de l'opération.

- Maintien de la roselière

- Enregistrement des interventions sur chacun des éléments engagés.

Un modèle régional de cahier d'enregistrement sera fourni aux exploitants ou, a minima, le contenu

exigé. Ces informations seront précisées dans un document de mise en œuvre de l'opération.

A minima, l'enregistrement devra porter, pour chacune des parcelles engagées, sur les points suivants :

- Identification l'élément engagé (n° de l'îlot, parcelle ou partie de parcelle ou groupe de parcelles, telle que localisé sur le registre parcellaire graphique (RPG) de la déclaration de surfaces) ;
- Type d'intervention ;
- Date(s) ;
- Matériel utilisé et modalités (notamment si fauche centrifuge).

#### 5.2.4.3.46.2. Type de soutien

L'engagement est pluriannuel et a une durée de 5 ans.

L'aide est payée en euros par hectare et par an.


#### 5.2.4.3.46.3. Liens vers d'autres actes législatifs

Les éléments de la ligne de base spécifiques à l'opération sont définis en conformité avec les exigences établies en vertu du Titre VI du règlement (EU) n°1306/2013, des critères pertinents et des activités minimales établies en application de l'article 4, paragraphe 1, point c), sous ii) et iii) du règlement (UE) n°1307/2013, ainsi que tout autre exigence pertinente établie par la réglementation nationale.

Ces éléments sont détaillés au paragraphe « Information spécifique à l'opération – Description de la ligne de base » de la présente fiche-opération.

Afin d'exclure tout double paiement, les pratiques visées à l'article 43 du règlement (UE) n°1307/2013, sont prises en compte dans le calcul des surcoûts et manques à gagner. La méthode de prise en compte est détaillée au paragraphe « Information spécifique à l'opération – Méthode de calcul du montant » de la présente fiche-opération.





#### 5.2.4.3.46.4. Bénéficiaires

Personne physique ou morale exerçant une activité agricole.

#### 5.2.4.3.46.5. Coûts admissibles

Les coûts éligibles sont les surcoûts et les pertes de revenus générés par les engagements.

Les engagements, souscrits par le bénéficiaire, éligibles à la présente opération sont décrits, avec la justification du type de coût qu'ils génèrent au paragraphe « Information spécifique à l'opération – Méthode de calcul du montant ». Ce paragraphe détaille également les engagements ne faisant pas l'objet d'une rémunération par choix de l'État membre.

#### 5.2.4.3.46.6. Conditions d'admissibilité

##### **Éligibilité des surfaces :**

Les roselières éligibles devront être désignées selon des critères environnementaux dont la présence d'avifaune et d'insectes. Ces critères seront listés dans un document de mise en œuvre de l'opération.

#### 5.2.4.3.46.7. Principes applicables à l'établissement des critères de sélection

Des critères de sélection à la présente opération peuvent être définis au niveau régional ou local.

#### 5.2.4.3.46.8. Montants et taux d'aide (applicables)

Le taux d'aide publique est de 100%.

Dans tous les cas, l'opération est plafonnée à 220 €/ha/an.

#### 5.2.4.3.46.9. Caractère vérifiable et contrôlable des mesures et/ou types d'opérations

##### 5.2.4.3.46.9.1. *Risque(s) liés à la mise en œuvre des mesures*

Cette information est renseignée à l'échelle de la mesure dans la section appropriée du présent cadre national.

##### 5.2.4.3.46.9.2. *Mesures d'atténuation*

Cette information est renseignée à l'échelle de la mesure dans la section appropriée du présent cadre national.

##### 5.2.4.3.46.9.3. *Évaluation globale de la mesure*

Cette information est renseignée à l'échelle de la mesure dans la section appropriée du présent cadre national.

#### 5.2.4.3.46.10. Informations spécifiques sur l'opération

Détermination et définition des éléments du niveau de référence applicable, qui doivent inclure les normes obligatoires établies en application du titre VI, chapitre I, du règlement (UE) n° 1306/2013 du Parlement européen et du Conseil, les critères pertinents et les activités minimales établies en application de l'article 4, paragraphe 1, point c) ii) et c) iii), du règlement (UE) n° 1307/2013 du Parlement européen et du Conseil, les exigences minimales applicables à l'utilisation des engrais et des produits phytosanitaires ainsi que les autres exigences obligatoires pertinentes établies par le droit national

Si les pratiques rémunérées au titre de la présente opération sont rendues obligatoires sur des zones au titre de la protection de la biodiversité (notamment des zones classées au titre des réserves naturelles des arrêtés de protection de biotopes), celle-ci ne peut être ouverte sur les zones concernées.

Les exigences minimales relatives à l'utilisation d'engrais doivent comprendre, entre autres, le respect des codes de bonnes pratiques introduits au titre de la directive 91/676/CEE pour les exploitations situées en dehors des zones vulnérables aux nitrates, et des exigences concernant la pollution au phosphore; les

exigences minimales relatives à l'utilisation de produits phytosanitaires doivent comprendre, entre autres, les principes généraux de la lutte intégrée contre les ennemis des cultures introduits par la directive 2009/128/CE du Parlement européen et du Conseil, l'obligation de détenir une autorisation d'utiliser les produits, de satisfaire aux conditions de formation, d'assurer un stockage sûr et de contrôler les équipements destinés à l'épandage ainsi que les règles relatives à l'utilisation de pesticides à proximité d'étendues d'eau et d'autres sites sensibles, telles qu'établies par le droit national

Pour cette opération, aucune exigence ou norme définie par la réglementation n'est pertinente.

Liste des races locales qui sont menacées d'être perdues pour l'agriculture et des ressources génétiques végétales qui sont menacées d'érosion génétique

Cette opération ne concerne pas la préservation des ressources génétiques.

Description de la méthode et des hypothèses et paramètres agronomiques y compris la description des exigences minimales visées à l'article 29, paragraphe 2, du règlement (UE) n° 1305/2013 correspondant à chaque type particulier d'engagement, utilisés comme référence pour les calculs justifiant les coûts supplémentaires et les pertes de revenus résultant de l'engagement pris et le niveau des coûts des transactions; le cas échéant, cette méthode tient compte des aides accordées au titre du règlement (UE) n° 1307/2013, et notamment des paiements en faveur des pratiques agricoles bénéfiques pour le climat et l'environnement, afin d'exclure un double financement; le cas échéant, la méthode de conversion utilisée pour d'autres unités conformément à l'article 9 dudit règlement

### **Pratiques de références**

La pratique de référence consiste en une exploitation exhaustive des roselières tous les ans pour la production de chaumes. Le montant de l'aide est donc calculé par comparaison entre une production annuelle sur la totalité de la surface de la roselière et une production annuelle sur une partie de la roselière, définie localement, l'autre partie étant mise en jachère de manière à offrir un abri pour l'avifaune. L'opération rémunère également les surcoûts liés au temps d'enregistrement des pratiques et au temps supplémentaire de lutte contre les plantes envahissantes.

### **Prise en compte du verdissement**

Justification de la prise en compte des pratiques du verdissement afin d'éviter tout double paiement :

- Maintien des prairies permanentes existantes : cette exigence n'a pas d'interaction avec cette opération.
- Présence de 5 % de SIE sur les terres arables : cette exigence n'a pas d'interaction avec cette opération.
- Diversification des cultures : cette exigence n'a pas d'interaction avec cette opération.

### **Méthode de calcul du montant**

Le montant de l'opération est calculé par comparaison entre une production annuelle sur la totalité de la surface de la roselière et une production annuelle sur une partie, définie localement, de la roselière.

L'opération rémunère également les surcoûts liés au temps d'enregistrement des pratiques et au temps supplémentaire de lutte contre les plantes envahissantes.

Le montant total de cette opération rémunère tout ou partie des surcoûts et manques à gagner. Le montant associé à cette opération garantit une large souscription des agriculteurs.

Le montant de l'opération est donc défini à l'échelle du territoire selon la variable **c** définie ci-après.

La formule de calcul du montant de l'opération est la suivante :  $274,00 \times c + 37,72$

### **Sources des données**

enregistrement des interventions et temps de travail : experts nationaux ;

rendement moyen d'une roselière : station biologique de la Tour du Valat (Bouches du Rhône) et CEFE/CNRS Montpellier (données 2010) : 517 bottes/ha à 0,53 €/botte.

Éléments techniques	Méthode de calcul des surcoûts et manques à gagner	Formule de calcul	Adaptation locale du montant annuel par hectare
Enregistrement des interventions	Surcoût : temps d'enregistrement	1 heure/ha $\times$ 18,86 €/heure de main d'œuvre	18,86 €
Respect du nombre de coupes maximal autorisé en 5 ans sur chaque roselière engagée	Manque à gagner : Perte de rendement sur la surface non coupée	rendement moyen d'une roselière $\times$ part des surfaces non récoltées annuellement (c)	274,00 x c
Respect de la part minimale à ne pas récolter chaque année, par rapport à la surface totale de la roselière engagée.			
Absence d'espèces envahissantes Respect des conditions d'élimination des espèces envahissantes définies dans le cahier des charges	Surcoût : travail	1 heure/ha $\times$ 18,86 €/heure de main d'œuvre	18,86 €
Respect de la période d'interdiction d'intervention sur chaque roselière engagée	Non rémunéré		
Respect du type de matériel autorisé pour la coupe	Non rémunéré		
Absence de traitement phytosanitaire sur les roselières engagées	Non rémunéré		
Maintien de la roselière	Non rémunéré		
<b>Total total annuel</b> (inférieur ou égal au montant plafond de 220,00 €/ha/an)			274,00 x c + 37,72

engagements

Variable		Source	Valeur minimale	Valeur maximale
c	Part de la surface de roselière non récoltée annuellement	Diagnostic de territoire, selon la pratique habituelle et la pratique visée sur le territoire de mise en œuvre	20 %	80 %

coef\_etalement

5.2.4.3.47. MILIEU\_10 - Gestion des marais salants (type Île de Ré) pour favoriser la biodiversité (Code: M10.0052)

Sous-mesure:

- 10.1 – Paiements au titre d'engagements agroenvironnementaux et climatiques

5.2.4.3.47.1. Description du type d'opération

Les marais salants sont des réservoirs exceptionnels de biodiversité inféodée aux milieux doux et saumâtres, tant d'un point de vue floristique que faunistique. En effet, les berges des marais peuvent accueillir une grande diversité d'oiseaux et des plantes intéressantes d'un point de vue du patrimoine naturel mais également d'autres espèces à caractère invasif. L'entretien régulier des salines et de leurs abords, en maintenant différentes strates de végétation est indispensable à l'objectif environnemental de maintenir les espèces remarquables typiques de ces milieux.

Dans le même cadre, l'entretien du réseau hydraulique interne est réalisé de façon spécifique pour tenir compte des enjeux environnementaux, il impose un calendrier de travail plus respectueux des périodes de reproduction de la faune et de la flore, éventuellement des interventions en mosaïque pour ne pas perturber un site de reproduction, un respect de la flore locale et des espèces à protéger par des mises en défens éventuelles de buissons ou un débroussaillage sélectif. Une pratique normale d'entretien du réseau hydraulique ne répond pas aux enjeux environnementaux qui imposent les contraintes supplémentaires citées plus haut. Ce travail d'entretien est réalisé de façon mécanique, au printemps entraînant la destruction des jeunes pousses, nichées et frayères.

Compte tenu de la difficulté et de la pénibilité de ce travail manuel, les exploitants sont tentés de ne plus entretenir régulièrement les zones de concentration de l'eau de mer en amont des œillets de production ainsi que leurs abords, si bien que ces abords s'embroussaillent, conduisant à la banalisation de la végétation sur les marais salants, et que des espèces invasives tel que le *Baccharis* s'y développent. L'entretien manuel régulier a tendance à être remplacé par un entretien mécanique.

Cette opération vise à éviter l'abandon de l'entretien de ces surfaces particulières (notamment leurs abords), qui ne sont pas soumises aux règles d'entretien minimal des terres puisque déclarées en « autres utilisations ». Par ailleurs l'entretien de ces surfaces particulières n'a pas d'incidence sur le rendement de l'activité de production de sel. Cette activité d'entretien a bien un caractère non productif.

Cette opération contribue aux domaines prioritaires 4A et 4B fixés par l'Union européenne pour le développement rural.

**Le schéma ci-dessous décrit la structure et le fonctionnement d'un marais salant de type île de Ré:**

Un marais salant se compose de :

- Une réserve d'eau de mer, appelée vasière ou mestière, alimentée par un canal de prise d'eau (étiers) à marées hautes. Ce bassin permet aussi la décantation de l'eau prise avant envoi dans le circuit de cristallisation.

- des bassins intermédiaires de pré-cristallisation, appelés chaudière et mestière en eau chaude.
- Une saline, qui comprend les surfaces d'évaporation de l'eau pour concentration du sel (autermain et fontermain) et les œillets sur lesquels sont récoltés les cristaux de sel.

**Les engagements de l'opération souscrits par le bénéficiaire :**

- Faire établir, par une structure agréée, un plan de gestion incluant un diagnostic de l'état initial
- Enregistrement de l'ensemble des interventions : type d'intervention, localisation, date d'intervention, outils
- Respect des interventions d'entretien indiqués dans le plan de gestion individuel sur les différents compartiments du marais salants et de ses abords
- Absence d'intervention mécanique pendant la période déterminée, sur abords des différents compartiments tels que définis dans le plan de gestion (fauche ou débroussaillage tardif)
- Absence de traitement phytosanitaire sur l'ensemble de la saline et ses abords
- Interdiction de stockage de tout élément étranger à la saline, sauf les bâches strictement nécessaires pour la couverture des tas de sel (évacuation des matériaux usagés inutilisés tels que ferrailles, fibrociment, pneus...)
- Absence de brûlage
- **Les engagements de l'opération à définir, pour chaque territoire :**

*Ces éléments sont définis localement par l'administration et inscrits dans un document hors PDRR.*

- Définir, au niveau du territoire, la liste des structures agréées pour l'élaboration des plans de gestion individuels des marais salants
- Etablir, pour chaque territoire, le contenu minimal des plans de gestion individuels des marais salants. Il devra s'appuyer sur un diagnostic de l'ensemble du système hydraulique du marais, en tenant compte à la fois des enjeux eau et biodiversité.
- Les plans de gestion individuels préciseront les modalités d'entretien des différents compartiments du marais :
  - les modalités d'entretien mécanique des différents compartiments du marais salants, des bosses et des talus limitrophes à ces compartiments,
  - les modalités de débroussaillage et de curage des chenaux (étiers) et des fossés constituant le réseau hydraulique,
  - la ou les période(s) pendant la(es)quelle(s) les différents travaux d'entretien doivent être réalisées,

en dehors des périodes de reproduction de la faune et de la flore,

- la localisation précise des éléments concernés par chacune des travaux d'entretien, au sein des surfaces engagées
- NB : cette opération s'applique aux surfaces exploitées en propre par les sauniers. Chaque marais ne peut être engagé qu'en totalité. En outre, cette opération concerne les marais salants à gestion entièrement en propre (type Ile de Ré). Les marais salants type « Ile de Ré » sont des unités individuelles. Chaque exploitant a son propre réseau hydraulique d'alimentation, ses bassins de chauffe et de décantation et ses oeillets d'exploitation. A titre de comparaison, les marais salants type « Guérande » sont des unités de production de sel individuelles alimentées par un réseau hydraulique collectif. La spécificité de ces marais est la dimension collective du réseau hydraulique (étiers, vasières et cobiers), mis en commun pour optimiser les surfaces disponibles à l'exploitation en propre (oeillets).
- Respect des modalités d'entretien indiqués dans le plan de gestion individuel relatif au réseau hydraulique interne



marais

#### 5.2.4.3.47.2. Type de soutien

L'engagement est pluriannuel et a une durée de 5 ans.

L'aide est payée en euros par hectare et par an.



#### 5.2.4.3.47.3. Liens vers d'autres actes législatifs

Les éléments de la ligne de base spécifiques à l'opération sont définis en conformité avec les exigences établies en vertu du Titre VI du règlement (EU) n°1306/2013, des critères pertinents et des activités minimales établies en application de l'article 4, paragraphe 1, point c), sous ii) et iii) du règlement (UE) n°1307/2013, ainsi que tout autre exigence pertinente établie par la réglementation nationale.

Ces éléments sont détaillés au paragraphe « Information spécifique à l'opération – Description de la ligne de base » de la présente fiche-opération.

Afin d'exclure tout double paiement, les pratiques visées à l'article 43 du règlement (UE) n°1307/2013, sont prises en compte dans le calcul des surcoûts et manques à gagner. La méthode de prise en compte est détaillée au paragraphe « Information spécifique à l'opération – Méthode de calcul du montant » de la présente fiche-opération.

#### 5.2.4.3.47.4. Bénéficiaires

Personne physique ou morale exerçant une activité de saliniculture.

#### 5.2.4.3.47.5. Coûts admissibles

Les engagements, souscrits par le bénéficiaire, éligibles à la présente opération sont décrits, avec la justification du type de coût qu'ils génèrent au paragraphe « Information spécifique à l'opération – Méthode de calcul du montant ». Ce paragraphe détaille également les engagements ne faisant pas l'objet d'une rémunération, pour les raisons suivantes :

- la réalisation du plan de gestion peut-être rémunéré au titre d'une autre mesure du développement rural : mesure 2 ou 7 ;
- les autres engagements non rémunérés le sont par choix de l'État membre.

#### 5.2.4.3.47.6. Conditions d'admissibilité

- **Éligibilité des surfaces :**

Cette opération s'applique aux surfaces exploitées en propre par les sauniers c'est-à-dire les différents compartiments du marais salants et ses abords dont le réseau hydraulique interne. Chaque marais ne peut être engagé qu'en totalité. En outre, cet engagement concerne les marais salants à gestion entièrement en propre (type Ile de Ré).

#### 5.2.4.3.47.7. Principes applicables à l'établissement des critères de sélection

Des critères de sélection à la présente opération peuvent être définis au niveau régional ou local.

#### 5.2.4.3.47.8. Montants et taux d'aide (applicables)

Le taux d'aide publique est de 100%.

Le montant unitaire s'élève à 489,55 €/ha/an.

#### 5.2.4.3.47.9. Caractère vérifiable et contrôlable des mesures et/ou types d'opérations

##### 5.2.4.3.47.9.1. *Risque(s) liés à la mise en œuvre des mesures*

Cette information est renseignée à l'échelle de la mesure dans la section appropriée du présent cadre national.

##### 5.2.4.3.47.9.2. *Mesures d'atténuation*

Cette information est renseignée à l'échelle de la mesure dans la section appropriée du présent cadre national.

##### 5.2.4.3.47.9.3. *Évaluation globale de la mesure*

Cette information est renseignée à l'échelle de la mesure dans la section appropriée du présent cadre

national.

#### 5.2.4.3.47.10. Informations spécifiques sur l'opération

Détermination et définition des éléments du niveau de référence applicable, qui doivent inclure les normes obligatoires établies en application du titre VI, chapitre I, du règlement (UE) n° 1306/2013 du Parlement européen et du Conseil, les critères pertinents et les activités minimales établies en application de l'article 4, paragraphe 1, point c) ii) et c) iii), du règlement (UE) n° 1307/2013 du Parlement européen et du Conseil, les exigences minimales applicables à l'utilisation des engrais et des produits phytosanitaires ainsi que les autres exigences obligatoires pertinentes établies par le droit national

#### **Description des éléments de la ligne de base:**

Si les pratiques rémunérées au titre de la présente opération sont rendues obligatoires sur des zones au titre de la protection de la biodiversité (notamment des zones classées au titre des réserves naturelles des arrêtés de protection de biotopes), celle-ci ne peut être ouverte sur les zones concernées.

Les exigences minimales relatives à l'utilisation d'engrais doivent comprendre, entre autres, le respect des codes de bonnes pratiques introduits au titre de la directive 91/676/CEE pour les exploitations situées en dehors des zones vulnérables aux nitrates, et des exigences concernant la pollution au phosphore; les exigences minimales relatives à l'utilisation de produits phytosanitaires doivent comprendre, entre autres, les principes généraux de la lutte intégrée contre les ennemis des cultures introduits par la directive 2009/128/CE du Parlement européen et du Conseil, l'obligation de détenir une autorisation d'utiliser les produits, de satisfaire aux conditions de formation, d'assurer un stockage sûr et de contrôler les équipements destinés à l'épandage ainsi que les règles relatives à l'utilisation de pesticides à proximité d'étendues d'eau et d'autres sites sensibles, telles qu'établies par le droit national

Pour cette opération, aucune exigence ou norme définie par la réglementation n'est pertinente.

Liste des races locales qui sont menacées d'être perdues pour l'agriculture et des ressources génétiques végétales qui sont menacées d'érosion génétique

Cette opération ne concerne pas la préservation des ressources génétiques.

Description de la méthode et des hypothèses et paramètres agronomiques y compris la description des exigences minimales visées à l'article 29, paragraphe 2, du règlement (UE) n° 1305/2013 correspondant à chaque type particulier d'engagement, utilisés comme référence pour les calculs justifiant les coûts

supplémentaires et les pertes de revenus résultant de l'engagement pris et le niveau des coûts des transactions; le cas échéant, cette méthode tient compte des aides accordées au titre du règlement (UE) n° 1307/2013, et notamment des paiements en faveur des pratiques agricoles bénéfiques pour le climat et l'environnement, afin d'exclure un double financement; le cas échéant, la méthode de conversion utilisée pour d'autres unités conformément à l'article 9 dudit règlement

**Pratique de référence :**

Le montant de cette opération est calculé sur la base de la réalisation d'un plan de gestion spécifique et favorable à l'environnement. Celui-ci inclut le temps de travail supplémentaire nécessaire à l'entretien des différents compartiments du marais salants et des abords de ces derniers et à l'élimination manuelle des espèces invasives, de manière à ce que ces espaces ne soient pas colonisés, ainsi que les heures de travail réalisées chaque année pour entretenir le réseau hydraulique interne, selon des modalités favorables à la protection de la flore et de la faune.

Comme indiqué dans la description de l'opération, l'entretien de ces surfaces particulières n'a pas d'incidence favorable sur l'activité de production de sel. Cette activité d'entretien a donc bien un caractère non productif.

**Prise en compte des pratiques de verdissement :**

Afin d'exclure tout double paiement, les pratiques rémunérées au titre du verdissement sont prises en compte de la façon suivante dans le calcul du montant unitaire de cette opération :

- Maintien des prairies permanentes existantes : cette exigence n'a pas d'interaction avec cette opération.
- Présence de 5 % de SIE sur les terres arables : cette exigence n'a pas d'interaction avec cette opération.
- Diversification des cultures : cette exigence n'a pas d'interaction avec cette opération.

**Sources des données :**

coût de l'accompagnement : barèmes de coûts horaires des techniciens – assemblée permanente des chambres d'agriculture (APCA) ; surface moyenne engagée par exploitation : Service de statistiques et de prospective du Ministère de l'agriculture ; temps de réalisation du programme de travaux, enregistrement et temps de travail pour la mise en œuvre : experts nationaux.

Méthode de calcul du montant:

Eléments techniques	Méthode de calcul des pertes et surcoûts	Formule de calcul	Montant annuel par hectare
Faire établir, par une structure agréée, un plan de gestion incluant un diagnostic de l'état initial	Coût du service: non rémunéré au titre de l'opération		0,00 €
Enregistrement de l'ensemble des interventions: <ul style="list-style-type: none"> <li>- type d'intervention,</li> <li>- localisation,</li> <li>- date d'intervention,</li> <li>- outils</li> </ul>	Coût : temps d'enregistrement	$(9 \text{ heures} \times 18,86 \text{ €/heure de main d'œuvre}) / 4,4 \text{ ha} = 2 \text{ heures} \times 18,86 \text{ €/heure de main d'œuvre}$	37,72 €
Respect des interventions d'entretien indiqués dans le plan de gestion individuel sur les différents compartiments du marais salants et de ses abords.  Absence d'intervention mécanique pendant la période déterminée, sur abords des différents compartiments tels que définis dans le plan de gestion (fauche ou débroussaillage tardif).	Coût : travail et matériel = Travail manuel pour la conservation de la strate herbacée et pour l'élimination manuelle du <u>Baccharis</u> = Travail mécanique sur les bosses et les flancs	$((18 \text{ heures} \times 18,86 \text{ €/heure de main d'œuvre}) + 9 \text{ h} \times (18,86 \text{ €/heure de main d'œuvre} + 19,4 \text{ €/heure de matériel})) / 4,4 \text{ ha} = 4 \text{ heures} \times 18,86 \text{ €/heure de main d'œuvre} + 2 \text{ heures} \times (18,86 \text{ €/heure de main d'œuvre} + 19,4 \text{ €/heure de matériel})$	151,96 €
Absence de traitement phytosanitaire sur l'ensemble de la saline et de ses abords.	Non rémunéré		0,00 €
Interdiction de stockage de tout élément étranger à la saline, sauf les bâches strictement nécessaires pour la couverture des tas de sel (évacuation des matériaux usagés inutilisés tels que ferrailles, fibrociment, pneus...)	Non rémunéré		0,00 €
Absence de brûlage	Non rémunéré		0,00 €
Respect des modalités d'entretien indiqués dans le plan de gestion individuel relatif au réseau hydraulique interne	Coût: travail et matériel	$(70 \text{ heures} \times 18,86 \text{ €/heure de main d'œuvre}) / 4,4 \text{ ha} = 15,9 \text{ heures} \times 18,86 \text{ €/heure de main d'œuvre}$	299,87 €
		<b>Total</b>	<b>489,55 €</b>

chiffrage

5.2.4.3.48. MILIEU\_11 - Gestion des marais salants (type Guérande) pour favoriser la biodiversité (Code: M10.0073)

Sous-mesure:

- 10.1 – Paiements au titre d'engagements agroenvironnementaux et climatiques

5.2.4.3.48.1. Description du type d'opération

Les marais salants sont des réservoirs exceptionnels de biodiversité inféodée aux milieux doux et saumâtres, tant d'un point de vue floristique que faunistique. En effet, les berges des marais peuvent accueillir une grande diversité d'oiseaux et des plantes intéressantes d'un point de vue du patrimoine naturel mais également d'autres espèces à caractère invasif. L'entretien régulier des salines et de leurs abords, en maintenant différentes strates de végétation est indispensable à l'objectif environnemental de maintenir les espèces remarquables typiques de ces milieux.

Dans le même cadre, l'entretien du réseau hydraulique interne est réalisé de sorte à laisser s'installer en période hivernale une lame d'eau favorable à l'apparition de petits invertébrés ou crustacés, ou d'algues, permettant le nourrissage des oiseaux. Réalisé de façon spécifique pour tenir compte des enjeux environnementaux, il impose un calendrier de travail plus respectueux des périodes de reproduction de la faune et de la flore, éventuellement des interventions en mosaïque pour ne pas perturber un site de reproduction, un respect de la flore locale et des espèces à protéger par des mises en défens éventuelles de buissons ou un débroussaillage sélectif. Une pratique normale d'entretien du réseau hydraulique ne répond pas aux enjeux environnementaux qui imposent les contraintes supplémentaires citées plus haut. Ce travail d'entretien est réalisé de façon mécanique, au printemps entraînant la destruction des jeunes pousses, nichées et frayères.

Compte tenu de la difficulté et de la pénibilité de ce travail manuel, les exploitants sont tentés de ne plus entretenir régulièrement les zones de concentration de l'eau de mer en amont des œillets de production ainsi que leurs abords, si bien que ces abords s'embroussaillent, conduisant à la banalisation de la végétation sur les marais salants, et que des espèces invasives tel que le *Baccharis* s'y développent. L'entretien manuel régulier a tendance à être remplacé par un entretien mécanique.

Cette opération vise à éviter l'abandon de l'entretien de ces surfaces particulières (notamment leurs abords), qui ne sont pas soumises aux règles d'entretien minimal des terres puisque déclarées en « autres utilisations ». Par ailleurs l'entretien de ces surfaces particulières n'a pas d'incidence sur le rendement de l'activité de production de sel. Cette activité d'entretien a bien un caractère non productif.

Cette opération contribue aux domaines prioritaires 4A et 4B fixés par l'Union européenne pour le développement rural.

**Le schéma ci-dessous décrit la structure et le fonctionnement d'un marais salant :**

Un marais salant se compose de :

- Une réserve d'eau de mer, appelée vasière, alimentée par les canaux de prise d'eau (étiers) à marées hautes. Ce bassin permet aussi la décantation de l'eau prise avant envoi dans le circuit de

crystallisation.

- Un ou des bassins intermédiaires de pré-cristallisation, appelés cobier. Il est alimenté par un petit canal dénommé bondre (étier plus petit)
- Une saline, qui comprend les surfaces d'évaporation de l'eau pour concentration du sel (fards et adernes) et les œillets sur lesquels sont récoltés les cristaux de sel.

**Les engagements de l'opération souscrits par le bénéficiaire :**

**Engagements portant sur les surfaces de l'exploitation (saline, cobier et part de la vasière alimentant la saline)**

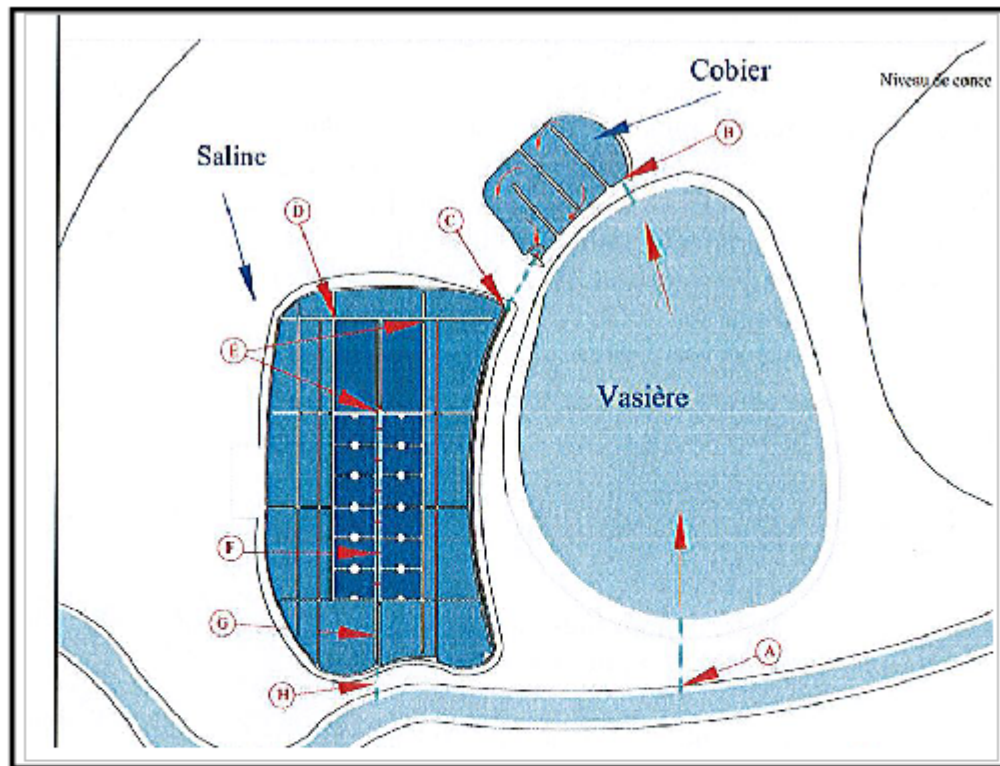
- Faire établir, par une structure agréée, un plan de gestion quinquennal incluant un diagnostic de l'état initial
- Enregistrement de l'ensemble des interventions : type d'intervention, localisation, date d'intervention, outils
- Respect des interventions d'entretien indiqués dans le plan de gestion individuel sur les différents compartiments du marais salants et de ses abords
- Absence de traitement phytosanitaire sur l'ensemble de la saline et ses abords
- Absence d'intervention mécanique (fauche ou broyage) du 15 mars au 15 juillet, sur les talus limitrophes aux salines, cobiers et vasières engagées
- Interdiction de stockage de tout élément étranger à la saline, sauf les bâches strictement nécessaires pour la couverture des tas de sel (évacuation des matériaux usagés inutilisés tels que ferrailles, fibrociment, pneus...)
- Lutte contre le Baccharis : élimination annuelle du Baccharis sur les talus des salines, cobiers et vasières engagés, par coupe ou arrachage, avant leur montée en graine en privilégiant l'arrachage des jeunes pieds tout au long de l'année
- Absence d'écobuage hors place de feu pour l'élimination des tailles de Baccharis
- **Engagements portant sur les surfaces en gestion collective et le réseau hydraulique**
- Faire établir, par une structure agréée, un plan de gestion annuel collectif, individualisé, définissant les travaux à réaliser par chaque salicuteur sur l'entretien des surfaces en gestion collective et du réseau hydraulique commun, recensant les opérations à mener
- **Les engagements de l'opération à définir, pour chaque territoire :**

*Ces éléments sont définis localement par l'administration et inscrits dans un document hors PDRR.*

### **Plan de gestion individuel :**

- Définir, au niveau du territoire, la liste des structures agréées pour l'élaboration des plans de gestion individuels des salines exploitées en propre
- Etablir, pour chaque territoire, le contenu minimal des plans de gestion individuels des salines exploitées en propre. Il devra s'appuyer sur un diagnostic de l'ensemble du système hydraulique du marais, en tenant compte à la fois des enjeux eau et biodiversité
- Ces plans de gestion individuels préciseront les modalités d'entretien des salines exploitées en propre et de leurs abords :
- les modalités d'entretien mécanique des différents compartiments du marais salants, des bosses et des talus limitrophes à ces compartiments,
- les modalités d'entretien des bosses et des talus limitrophes aux salines, vasières et cobiers les alimentant
- la ou les période(s) pendant la(es)quelle(s) les différents travaux d'entretien doivent être réalisées, en dehors des périodes de reproduction de la faune et de la flore,
- la localisation précise des éléments concernés par chacune des travaux d'entretien,
- NB : seules les surfaces en propre pourront être engagées ; cependant, certaines exigences de cet engagement s'appliquent aux surfaces incultes et/ou gérées de manière collective par les saliculteurs ainsi que sur le réseau hydraulique commun. Ainsi, cet engagement concerne uniquement les marais salants à gestion pour partie en propre et pour partie en collectif (type Guérande ou Mès). Les marais salants type « Guérande » sont des unités de production de sel individuelles alimentées par un réseau hydraulique collectif. La spécificité de ces marais est la dimension collective du réseau hydraulique (étiers, vasières et cobiers), mis en commun pour optimiser les surfaces disponibles à l'exploitation en propre (oeillets). A titre de comparaison, les marais salants type « Ile de Ré » sont des unités individuelles. Chaque exploitant a son propre réseau hydraulique d'alimentation, ses bassins de chauffe et de décantation et ses oeillets d'exploitation.
- Enregistrement de l'ensemble des interventions d'entretien collectives effectuées
- Respect des modalités d'entretien annuel définies dans le plan de gestion collectif individualisé sur les surfaces en gestion collective
- Participation aux travaux collectifs d'entretien du réseau hydraulique à raison de 10 heures de travail par hectare de saline en propre engagée, selon un programme de travail défini annuellement par une structure agréée





Ce schéma ne représente pas le réseau hydraulique d'alimentation qui est en commun.

A : Étier d'alimentation
B : <u>bonde</u> d'alimentation du <u>cobier</u>
C : <u>bonde</u> d'alimentation de la saline
D et G : fards (bassins de concentration)
E : <u>aderne</u> (bassin d'alimentation journalière des œillets)
F : œillets (12)
H : évacuation de l'eau (" <u>cu</u> ")

marais

#### 5.2.4.3.48.2. Type de soutien

L'engagement est pluriannuel et a une durée de 5 ans.

L'aide est payée en euros par hectare et par an.

#### 5.2.4.3.48.3. Liens vers d'autres actes législatifs

Les éléments de la ligne de base spécifiques à l'opération sont définis en conformité avec les exigences établies en vertu du Titre VI du règlement (UE) n°1306/2013, des critères pertinents et des activités minimales établies en application de l'article 4, paragraphe 1, point c), sous ii) et iii) du règlement (UE) n°1307/2013, ainsi que tout autre exigence pertinente établie par la réglementation nationale.

Ces éléments sont détaillés au paragraphe « Information spécifique à l'opération – Description de la ligne de base » de la présente fiche-opération.

Afin d'exclure tout double paiement, les pratiques visées à l'article 43 du règlement (UE) n°1307/2013, sont prises en compte dans le calcul des surcoûts et manques à gagner. La méthode de prise en compte est détaillée au paragraphe « Information spécifique à l'opération – Méthode de calcul du montant » de la présente fiche-opération.

#### 5.2.4.3.48.4. Bénéficiaires

Personne physique ou morale exerçant une activité de saliniculture.

#### 5.2.4.3.48.5. Coûts admissibles

Les engagements, souscrits par le bénéficiaire, éligibles à la présente opération sont décrits, avec la justification du type de coût qu'ils génèrent au paragraphe « Information spécifique à l'opération – Méthode de calcul du montant ». . Ce paragraphe détaille également les engagements ne faisant pas l'objet d'une rémunération, pour les raisons suivantes :

- la réalisation du plan de gestion peut-être rémunéré au titre d'une autre mesure du développement rural : mesure 2 ou 7 ;
- les autres engagements non rémunérés le sont par choix de l'État membre.

#### 5.2.4.3.48.6. Conditions d'admissibilité

##### **Éligibilité des surfaces :**

Cette opération s'applique aux surfaces exploitées en propre uniquement ; cependant, certaines exigences de cet engagement s'appliquent aux surfaces incultes et/ou gérées de manière collective par les saliculteurs ainsi que sur le réseau hydraulique commun. Ainsi, cet engagement concerne uniquement les marais salants à gestion pour partie en propre et pour partie en collectif (type Guérande ou Mès).

5.2.4.3.48.7. Principes applicables à l'établissement des critères de sélection

Des critères de sélection à la présente opération peuvent être définis au niveau régional ou local.

5.2.4.3.48.8. Montants et taux d'aide (applicables)

Le taux d'aide publique est de 100%.

Le montant unitaire s'élève à 900,00 €/ha/an.

5.2.4.3.48.9. Caractère vérifiable et contrôlable des mesures et/ou types d'opérations

*5.2.4.3.48.9.1. Risque(s) liés à la mise en œuvre des mesures*

Cette information est renseignée à l'échelle de la mesure dans la section appropriée du présent cadre national.

*5.2.4.3.48.9.2. Mesures d'atténuation*

Cette information est renseignée à l'échelle de la mesure dans la section appropriée du présent cadre national.

*5.2.4.3.48.9.3. Évaluation globale de la mesure*

Cette information est renseignée à l'échelle de la mesure dans la section appropriée du présent cadre national.

5.2.4.3.48.10. Informations spécifiques sur l'opération

Détermination et définition des éléments du niveau de référence applicable, qui doivent inclure les normes obligatoires établies en application du titre VI, chapitre I, du règlement (UE) n° 1306/2013 du Parlement européen et du Conseil, les critères pertinents et les activités minimales établies en application de l'article 4, paragraphe 1, point c) ii) et c) iii), du règlement (UE) n° 1307/2013 du Parlement européen et du Conseil, les exigences minimales applicables à l'utilisation des engrais et des produits phytosanitaires ainsi que les autres exigences obligatoires pertinentes établies par le droit national

Si les pratiques rémunérées au titre de la présente opération sont rendues obligatoires sur des zones au titre de la protection de la biodiversité (notamment des zones classées au titre des réserves naturelles des arrêtés de protection de biotopes), celle-ci ne peut être ouverte sur les zones concernées.

Les exigences minimales relatives à l'utilisation d'engrais doivent comprendre, entre autres, le respect des codes de bonnes pratiques introduits au titre de la directive 91/676/CEE pour les exploitations situées en dehors des zones vulnérables aux nitrates, et des exigences concernant la pollution au phosphore; les exigences minimales relatives à l'utilisation de produits phytosanitaires doivent comprendre, entre autres, les principes généraux de la lutte intégrée contre les ennemis des cultures introduits par la directive 2009/128/CE du Parlement européen et du Conseil, l'obligation de détenir une autorisation d'utiliser les produits, de satisfaire aux conditions de formation, d'assurer un stockage sûr et de contrôler les équipements destinés à l'épandage ainsi que les règles relatives à l'utilisation de pesticides à proximité d'étendues d'eau et d'autres sites sensibles, telles qu'établies par le droit national

Pour cette opération, aucune exigence ou norme définie par la réglementation n'est pertinente.

Liste des races locales qui sont menacées d'être perdues pour l'agriculture et des ressources génétiques végétales qui sont menacées d'érosion génétique

Cette opération ne concerne pas la préservation des ressources génétiques.

Description de la méthode et des hypothèses et paramètres agronomiques y compris la description des exigences minimales visées à l'article 29, paragraphe 2, du règlement (UE) n° 1305/2013 correspondant à chaque type particulier d'engagement, utilisés comme référence pour les calculs justifiant les coûts supplémentaires et les pertes de revenus résultant de l'engagement pris et le niveau des coûts des transactions; le cas échéant, cette méthode tient compte des aides accordées au titre du règlement (UE) n° 1307/2013, et notamment des paiements en faveur des pratiques agricoles bénéfiques pour le climat et l'environnement, afin d'exclure un double financement; le cas échéant, la méthode de conversion utilisée pour d'autres unités conformément à l'article 9 dudit règlement

**Pratique de référence :**

Le montant de cette opération est calculé sur la base de la mise en œuvre de deux plans de gestion favorables à l'environnement :

- Un plan de gestion individuel, quinquennal, portant sur l'entretien des salines exploitées en propre ; ce plan de gestion, fondé sur un diagnostic initial la 1ère année, détermine les actions à mener sur les salines exploitées en propre ;
- Un plan de gestion annuel et individualisé pour chaque saliculteur, qui détermine les travaux d'entretien à mener par chacun dans un cadre collectif organisé par une structure agréée, sur les surfaces incultes et le réseau hydraulique commun, à raison d'un nombre d'heures déterminées

par hectare de saline en propre engagée

Comme indiqué dans la description de l'opération, l'entretien de ces surfaces particulières n'a pas d'incidence favorable sur l'activité de production de sel. Cette activité d'entretien a donc bien un caractère non productif.

**Prise en compte des pratiques de verdissement :**

Afin d'exclure tout double paiement, les pratiques rémunérées au titre du verdissement sont prises en compte de la façon suivante dans le calcul du montant unitaire de cette opération :

- Maintien des prairies permanentes existantes : cette exigence n'a pas d'interaction avec cette opération.
- Présence de 5 % de SIE sur les terres arables : cette exigence n'a pas d'interaction avec cette opération.
- Diversification des cultures : cette exigence n'a pas d'interaction avec cette opération.

**Sources des données :**

Surface moyenne en saline et temps de travail sur les surfaces exploitées de manière collective et le réseau hydraulique et temps de réalisation du programme de travaux, enregistrement et temps de travail pour la mise en œuvre: Cap Atlantique (Communauté d'agglomération de la presqu'île de Guérande – Atlantique)

**Méthode de calcul du montant :**

<u>Éléments</u> techniques	Méthode de calcul des pertes et surcoûts	Formule de calcul	Montant annuel par hectare
<b>Engagements portant sur les surfaces de l'exploitation (saline, <u>cobier</u> et part de la vasière alimentant la saline).</b>			
Maintien de l'exploitation de la saline	Non rémunéré		0,00 €
Faire établir, par une structure agréée, un plan de gestion quinquennal incluant un diagnostic de l'état initial.  (Les opérations à mener seront localisées sur <u>orthophoto</u> ).	Non rémunéré au titre de l'opération		0,00 €
Enregistrement de l'ensemble des interventions sur les salines engagées]: - type d'intervention, - localisation, - date d'intervention, - outils	Coût : temps d'enregistrement	3 heures par saline / surface moyenne par saline]: 3 ha X 18,86 €/heure de main d'œuvre	18,86 €
Respect des interventions d'entretien indiquées dans le plan de gestion individuel]: - Non-destruction de la végétation buissonnante à soude sur le flanc interne des talus limitrophes aux salines, <u>cobiers</u> et vasières engagées - Non-destruction de la strate herbacée des hauts de talus engagés]: lors des rayages (curages), les vases extraites doivent être remises en tête de digue et peuvent enfouir localement la végétation, sans occasionner de destruction - Entretien mécanique biennal (une fois tous les deux ans) des bosses et des talus limitrophes aux salines, <u>cobiers</u> et vasières engagés, (fauche, débroussaillage ou broyage) pendant la période autorisée - Maintien d'une lame d'eau dans les vasières en hiver (hors vidange hivernale pour entretien).	Coût : temps de travail et matériel = Travail manuel = Travail mécanique	Entretien des talus, vasières et <u>cobiers</u> ]: ((5 heures x 18,86 €/heure de main d'œuvre) + 5 heures x (18,86 €/heure de main d'œuvre + 19,40 €/heure de matériel)) / surface moyenne par saline]: 3 ha X 2 ans / 5 ans  Gestion des vannes pour maintenir la lame d'eau en hiver = 6 heures / 3 ha x 18,86 €/heure de main d'œuvre	75,80 €
Absence de traitement phytosanitaire sur l'ensemble de la saline et ses abords	Non rémunéré		0,00 €

engagements-1

<u>Éléments techniques</u>	<u>Méthode de calcul des pertes et surcoûts</u>	<u>Formule de calcul</u>	<u>Montant annuel par hectare</u>
Absence d'intervention mécanique (fauche ou broyage) du 15 mars au 15 juillet, sur les talus limitrophes aux salines, <u>cobiers</u> et vasières engagées	Non rémunéré		0,00 €
Interdiction de stockage de tout élément étranger à la saline, sauf les bâches strictement nécessaires pour la couverture des tas de sel. (évacuation des matériaux usagés inutilisés tels que ferrailles, fibrociment, pneus...)	Non rémunéré		0,00 €
Lutte contre le <u>Baccharis</u> : Élimination annuelle du <u>Baccharis</u> sur les talus des salines, <u>cobiers</u> et vasières engagés, par coupe ou arrachage, avant leur montée en graine, en privilégiant l'arrachage des jeunes pieds tout au long de l'année	Coût : temps de travail	5 heures par saline / surface moyenne par saline]: 3 ha X 18,86 €/heure de main d'œuvre	31,43 €
Absence d'écobuage hors place de feu pour l'élimination des tailles de <u>Baccharis</u>	Non rémunéré		0,00 €
		<u>Sous total surface en propre:</u>	<b>126,09 €</b>
<b>Engagements portant sur les surfaces en gestion collective et le réseau hydraulique.</b>			
Faire établir, par une structure agréée, un plan de gestion annuel collectif, individualisé, définissant les travaux à réaliser par chaque <u>saliculteur</u> sur l'entretien des surfaces en gestion collective et du réseau hydraulique commun, recensant les opérations à mener: - parties de vasières desservant des salines incultes à rayer - zones de <u>Baccharis</u> à tailler, - salines incultes à maintenir en eau  <i>Les opérations à réaliser par chaque <u>saliculteur</u> seront localisées sur une <u>orthophoto papier</u></i>	Non rémunéré.  (financement de la structure agréée par ailleurs)		00,00 €
Enregistrement de l'ensemble des interventions d'entretien collectives effectuées: - type d'intervention, - localisation, - date de début et de fin de l'intervention, - outils	Coût : temps d'enregistrement	0,5 heure par ha de surface en propre engagée x 18,86 €/heure de main d'œuvre	9,43 €
Respect des modalités d'entretien annuel définies dans le plan de gestion	Coût : temps de travail et matériel	Entretien des salines et vasières en gestion	678,96 €

engagements-2

Eléments techniques	Méthode de calcul des pertes et surcoûts	Formule de calcul	Montant annuel par hectare
<p>collectif individualisé sur les surfaces en gestion collective.:</p> <ul style="list-style-type: none"> <li>- Gestion en eau de salines incultes]: maintien périodique d'une lame d'eau</li> <li>- Rayage (curage) des parties de vasières desservant des salines incultes</li> <li>- Taille, coupe ou arrachage annuels des <u>Baccharis</u> avant leur montée en graine, en privilégiant l'arrachage des jeunes pieds.</li> </ul> <p><i>Les opérations à mener seront localisées sur une orthophoto papier et leur réalisation certifiée par la structure agréée ayant réalisé le plan de gestion.</i></p>		<p>collective.]: 20 heures / ha de surface en propre engagée x 18,86 €/heure de main d'œuvre</p> <p><u>Elimination</u> du <u>Baccharis</u> sur les surfaces en gestion collective]: 16 heures / ha de surface en propre engagée x 18,86 €/heure de main d'œuvre</p>	
<p>Participation aux travaux collectifs d'entretien du réseau hydraulique* à raison de 10 heures de travail par hectare de saline en propre engagée, selon un programme de travail défini annuellement par une structure agréée</p> <p>* réseau hydraulique interne et de la digue marine de <u>Guérande</u>, fossés de ceinture sur le Marais du <u>Mès</u></p>	Coût : temps de travail manuel	10 heures / ha de surface en propre engagée x 18,86 €/heure de main d'œuvre	188,60 €
		Sous total surfaces collectives (46,5 heures de travail collectif par hectare de surface en propre engagée)	876,99 €
		Total	900,00 €

engagements-3



#### 5.2.4.3.49. OUVERT01 - Ouverture d'un milieu en déprise (Code: M10.0053)

Sous-mesure:

- 10.1 – Paiements au titre d'engagements agroenvironnementaux et climatiques

##### 5.2.4.3.49.1. Description du type d'opération

**L'objectif de cette opération** est de rouvrir des parcelles afin de répondre à un objectif de restauration de la biodiversité. En effet la reconquête de milieux ouverts permet une large expression d'espèces animales et végétales inféodées à ce type de milieu. Cette opération peut notamment être utilisée pour rajeunir des habitats d'intérêt communautaire de type landes. Elle répond également à la création de coupure de combustible sur les territoires à enjeu de défense des forêts contre les risques d'incendies (DFCI).

Les surfaces ainsi ouvertes sont destinées à être maintenues en couverts herbacés (prairies naturelles, parcours, landes) exploités par la fauche et/ou le pâturage.

Cette opération contribue principalement au domaine prioritaire 4A fixé par l'Union européenne pour le développement rural.

Un même exploitant ne peut pas bénéficier à la fois de cette opération et de la mesure 7.6 d'aide aux investissements à vocation pastorale pour du débroussaillage.

##### **Engagements souscrits par le bénéficiaire :**

- Faire établir, par une structure agréée, un diagnostic parcellaire, afin de déterminer les parcelles ou parties de parcelle à engager et incluant un diagnostic initial des surfaces engagées. Il devra être suivi d'un programme de travaux pour chaque parcelle ou partie de parcelle engagée.

Pour chaque territoire sera précisée la liste des structures agréées pour l'élaboration du diagnostic parcellaire et du programme de travaux. La liste des structures agréées sera précisée dans un document de mise en œuvre de l'opération.

Un modèle de programme de travaux ou le contenu minimal du programme de travaux sera défini dans un document de mise en œuvre de l'opération. Ce programme de travaux précisera :

- Pour l'ouverture des parcelles ou parties de parcelles concernées :
  - la technique de débroussaillage d'ouverture la 1ère année en fonction du milieu : broyage au sol au minimum, pour les parcelles mécanisables ; tronçonnage au ras du sol ou arrachage et débroussaillage manuel ;
  - si l'ouverture peut être réalisée par tranches en fonction de la surface à ouvrir, mais au maximum en trois tranches annuelles ;
  - si la régénération de la parcelle par implantation d'une prairie après débroussaillage est

autorisée ;

- la période pendant laquelle l'ouverture des parcelles doit être réalisée, dans le respect des périodes de reproduction de la faune et de la flore. Une période d'interdiction d'intervention devra ainsi être fixée, d'au minimum 60 jours entre le 1er avril et le 31 juillet, sauf sur les territoires à enjeu « DFCI » sur lesquels l'entretien devra être réalisé avant le 30 juin.
- le taux d'ouverture du milieu à atteindre aux termes des travaux d'ouverture.
- Pour l'entretien des parcelles ouvertes (après les travaux lourds d'ouverture), le programme des travaux devra préciser les travaux d'entretien à réaliser sur les parcelles ou parties de parcelle engagées, pour maintenir l'ouverture du milieu après les travaux lourds. Ces travaux devront être conformes aux éléments du cahier des charges, défini pour le territoire concerné.
  - définir, pour chaque territoire, les rejets ligneux et les autres végétaux indésirables à éliminer pour atteindre le type de couvert souhaité (taux de recouvrement ligneux), en fonction du diagnostic du territoire et, le cas échéant, en lien avec les objectifs du SRCE et du DocOb Natura 2000 ;
  - définir, pour chaque territoire, la périodicité d'élimination mécanique des rejets et autres végétaux indésirables. En fonction de la périodicité, et donc de l'âge des ligneux correspondants, les éléments objectifs de contrôle doivent être définis (par exemple absence de ligneux, présence de ligneux de diamètre inférieur à 1 cm...) ;
  - définir, pour chaque territoire, la période pendant laquelle l'entretien des parcelles doit être réalisé, dans le respect des périodes de reproduction de la faune et de la flore. Une période d'interdiction d'intervention devra ainsi être fixée, d'au minimum 60 jours entre le 1er avril et le 31 juillet, sauf sur les territoires à enjeu « DFCI » sur lesquels l'entretien devra être réalisé avant le 30 juin ;
  - définir, pour chaque territoire, la méthode d'élimination mécanique et sa fréquence en fonction de la sensibilité du milieu :
    - fauche ou broyage ;
    - export obligatoire des produits de fauche ou maintien sur place autorisé ;
    - matériel à utiliser.

- Mettre en œuvre le programme de travaux d'ouverture ;

- Mettre en œuvre le programme de travaux d'entretien ;

- Enregistrement des interventions sur chacun des éléments engagés :

Ce cahier d'enregistrement des pratiques servira de base documentaire pour les contrôles sur place. Le contenu de ce cahier sera précisé dans un document de mise en œuvre de l'opération.

A minima, l'enregistrement devra porter, pour chacune des parcelles engagées, sur les points suivants :

- Identification de l'élément engagé (n° de l'îlot, parcelle ou partie de parcelle ou groupe de

parcelles, telle que localisé sur le registre parcellaire graphique (RPG) de la déclaration de surfaces) ;

- Type d'intervention ;
- Dates ;
- Matériels utilisés.

- Interdiction d'utilisation d'herbicides sur les surfaces engagées :

Absence de désherbage chimique sauf traitement localisé visant à lutter contre les chardons, les rumex et les plantes envahissantes conformément à l'arrêté préfectoral de lutte contre les plantes envahissantes et à l'arrêté du 12 septembre 2006 relatif à la mise sur le marché et à l'utilisation des produits visés à l'article L.253-1 du code rural.

#### 5.2.4.3.49.2. Type de soutien

L'engagement est pluriannuel et a une durée de 5 ans.

L'aide est payée en euros par hectare et par an.

#### 5.2.4.3.49.3. Liens vers d'autres actes législatifs

Les éléments de la ligne de base spécifiques à l'opération sont définis en conformité avec les exigences établies en vertu du Titre VI du règlement (EU) n°1306/2013, des critères pertinents et des activités minimales établies en application de l'article 4, paragraphe 1, point c), sous ii) et iii) du règlement (UE) n°1307/2013, ainsi que tout autre exigence pertinente établie par la réglementation nationale.

Ces éléments sont détaillés au paragraphe « Information spécifique à l'opération – Description de la ligne de base » de la présente fiche-opération.

Afin d'exclure tout double paiement, les pratiques visées à l'article 43 du règlement (UE) n°1307/2013, sont prises en compte dans le calcul des surcoûts et manques à gagner. La méthode de prise en compte est détaillée au paragraphe « Information spécifique à l'opération – Méthode de calcul du montant » de la présente fiche-opération.

#### 5.2.4.3.49.4. Bénéficiaires

Personne physique ou morale exerçant une activité agricole.

#### 5.2.4.3.49.5. Coûts admissibles

Les coûts éligibles sont les coûts du service et les surcoûts générés par les engagements.

Les engagements, souscrits par le bénéficiaire, éligibles à la présente opération sont décrits, avec la justification du type de coût qu'ils génèrent au paragraphe « Information spécifique à l'opération – Méthode de calcul du montant ». Ce paragraphe détaille également les engagements ne faisant pas l'objet d'une rémunération par choix de l'État membre.

#### 5.2.4.3.49.6. Conditions d'admissibilité

##### **Éligibilité des surfaces :**

Les surfaces éligibles sont les milieux fermés ne permettant pas une exploitation complète par fauche et/ou pâturage ou les surfaces sensibles à l'embroussaillage nécessitant des interventions pour rouvrir ces milieux en vue d'une valorisation annuelle par fauche(s) et/ou pâturage(s).

Il convient de préciser, pour chaque territoire, les surfaces éligibles : estives collectives ou individuelles, alpages, landes, parcours. Les surfaces éligibles seront définies dans un document de mise en œuvre de l'opération.

#### 5.2.4.3.49.7. Principes applicables à l'établissement des critères de sélection

Des critères de sélection à la présente opération peuvent être définis au niveau régional ou local.

#### 5.2.4.3.49.8. Montants et taux d'aide (applicables)

Le taux d'aide publique est de 100 %.

Dans tous les cas, le montant maximal de l'opération est de 246,76 €/ha/an.

#### 5.2.4.3.49.9. Caractère vérifiable et contrôlable des mesures et/ou types d'opérations

##### *5.2.4.3.49.9.1. Risque(s) liés à la mise en œuvre des mesures*

Cette information est renseignée à l'échelle de la mesure dans la section appropriée du présent cadre national.

#### 5.2.4.3.49.9.2. Mesures d'atténuation

Cette information est renseignée à l'échelle de la mesure dans la section appropriée du présent cadre national.

#### 5.2.4.3.49.9.3. Évaluation globale de la mesure

Cette information est renseignée à l'échelle de la mesure dans la section appropriée du présent cadre national.

#### 5.2.4.3.49.10. Informations spécifiques sur l'opération

Détermination et définition des éléments du niveau de référence applicable, qui doivent inclure les normes obligatoires établies en application du titre VI, chapitre I, du règlement (UE) n° 1306/2013 du Parlement européen et du Conseil, les critères pertinents et les activités minimales établies en application de l'article 4, paragraphe 1, point c) ii) et c) iii), du règlement (UE) n° 1307/2013 du Parlement européen et du Conseil, les exigences minimales applicables à l'utilisation des engrais et des produits phytosanitaires ainsi que les autres exigences obligatoires pertinentes établies par le droit national

Si les pratiques rémunérées au titre de la présente opération sont rendues obligatoires sur des zones au titre de la protection de la biodiversité (notamment des zones classées au titre des réserves naturelles des arrêtés de protection de biotopes), celle-ci ne peut être ouverte sur les zones concernées.

Les exigences minimales relatives à l'utilisation d'engrais doivent comprendre, entre autres, le respect des codes de bonnes pratiques introduits au titre de la directive 91/676/CEE pour les exploitations situées en dehors des zones vulnérables aux nitrates, et des exigences concernant la pollution au phosphore; les exigences minimales relatives à l'utilisation de produits phytosanitaires doivent comprendre, entre autres, les principes généraux de la lutte intégrée contre les ennemis des cultures introduits par la directive 2009/128/CE du Parlement européen et du Conseil, l'obligation de détenir une autorisation d'utiliser les produits, de satisfaire aux conditions de formation, d'assurer un stockage sûr et de contrôler les équipements destinés à l'épandage ainsi que les règles relatives à l'utilisation de pesticides à proximité d'étendues d'eau et d'autres sites sensibles, telles qu'établies par le droit national

Pour cette opération, aucune exigence ou norme définie par la réglementation n'est pertinente.

Liste des races locales qui sont menacées d'être perdues pour l'agriculture et des ressources génétiques végétales qui sont menacées d'érosion génétique

Cette opération ne concerne pas la préservation des ressources génétiques.

Description de la méthode et des hypothèses et paramètres agronomiques y compris la description des exigences minimales visées à l'article 29, paragraphe 2, du règlement (UE) n° 1305/2013 correspondant à chaque type particulier d'engagement, utilisés comme référence pour les calculs justifiant les coûts supplémentaires et les pertes de revenus résultant de l'engagement pris et le niveau des coûts des transactions; le cas échéant, cette méthode tient compte des aides accordées au titre du règlement (UE) n° 1307/2013, et notamment des paiements en faveur des pratiques agricoles bénéfiques pour le climat et l'environnement, afin d'exclure un double financement; le cas échéant, la méthode de conversion utilisée pour d'autres unités conformément à l'article 9 dudit règlement

### **Pratiques de références**

Les surfaces visées par cette opération sont des milieux fermés sans entretien spécifique.

### **Prise en compte du verdissement**

Justification de la prise en compte des pratiques du verdissement afin d'éviter tout double paiement :

- Maintien des prairies permanentes existantes : cette exigence n'a pas d'interaction avec cette opération.
- Présence de 5 % de SIE sur les terres arables : cette exigence n'a pas d'interaction avec cette opération.
- Diversification des cultures : cette exigence n'a pas d'interaction avec cette opération.

### **Méthode de calcul du montant**

Le montant de l'aide est calculé sur la base du temps de travail et du coût de matériel nécessaire à la mise en œuvre du programme de travaux, et sur le surcoût lié au temps d'enregistrement des pratiques.

Le montant de l'opération est donc défini à l'échelle du territoire selon la variable **p8** définie ci-après.

La formule de calcul du montant de l'opération est la suivante :  $171,24 + 18,88 \times p8$

**Calcul et Sources de données** : voir ci - après

### **Remarques**

- Dans certaines situations spécifiques, après une ouverture initiale réalisée dans le cadre de

l'opération d'ouverture d'un milieu en déprise (**OUVERT\_01**), il peut être pertinent d'alterner sur les parcelles concernées un entretien mécanique (prévu dans le cadre d'**OUVERT\_01**) et un entretien par pâturage (**HERBE\_09**). La séquence des 4 entretiens à réaliser les années suivant l'ouverture doit être définie pour chaque territoire. La première année étant occupée par l'ouverture de la parcelle, la somme du nombre de fois où chaque opération intervient dans la séquence doit correspondre à la durée restante à courir, soit 4 ans ( $p11 + p8 = 4$ ).

- Dans des cas dûment justifiés, au regard du diagnostic de territoire, où les surfaces concernées sont particulièrement sensibles à l'embroussaillage et nécessitent de ce fait certaines années une combinaison de plusieurs modes d'entretien, ceux-ci peuvent être associés et au total représenter plus de 4 entretiens annuels ( $p11 + p8 > 4$ ).
- En cas de combinaison entre les opérations **OUVERT\_01** et **HERBE\_03** sur la même parcelle, l'absence de fertilisation azotée ne s'entend (et n'est rémunérée) que durant la période post ouverture du milieu. La variable p14 d'**HERBE\_03** est fixée au maximum à 4.
- En cas de combinaison entre les opérations **OUVERT\_01** et **HERBE\_04** sur la même parcelle, l'ajustement de la pression de pâturage ne s'entend (et n'est rémunérée) que durant la période post ouverture du milieu. Les variables p13 et p15 d'**HERBE\_04** sont fixées au maximum à 4.

Éléments techniques	Méthode de calcul des surcoûts et manques à gagner	Formule de calcul	Adaptation locale du montant annuel par hectare
Faire établir par une structure agréée un programme des travaux d'ouverture et d'entretien, incluant un diagnostic de l'état initial, de manière à atteindre l'objectif de recouvrement ligneux fixé par le diagnostic initial.	Surcoût : Coût du service	60 €/heure × (6 heures de réalisation du programme + 1 heure de déplacement) / 5 ans / surface moyenne engagée par exploitation (6 ha)	14,00
Enregistrement de l'ensemble des interventions sur les surfaces engagées.	Surcoût : temps d'enregistrement  (1 heure pour les travaux d'ouverture la première année, puis 1 heure pour les travaux d'entretien les p8 années suivantes)	1 heure × 18,86 €/heure de main d'œuvre + 1 heure × 18,86 €/heure de main d'œuvre × nombre d'années sur lesquelles un entretien mécanique est requis après ouverture (p8)	18,86 + 18,86 × p8 / 5
Mise en œuvre du programme de travaux d'ouverture	Surcoût : travail et matériel	[ 3 jours × 7 heures × (18,86 €/heure de main d'œuvre + 19,42 €/heure de matériel) + 7 heures d'export des souches × (18,86 €/heure de main d'œuvre + 11,43 €/heure de matériel)] / 5 ans	203,18
Mise en œuvre du programme de travaux d'entretien (après ouverture).	Surcoût : travail et matériel  Gain de fourrage moyen sur les 4 ans après ouverture	2 heures d'entretien par année × (18,86 €/heure de main d'œuvre + 19,42 €/heure de matériel) × nombre d'années sur lesquelles un entretien mécanique est requis après ouverture (p8) / 5 ans - [1 tonne d'herbe /ha × 0,54 UF / kg × 0,15 € / UF] × 4 ans / 5 ans	76,55 × p8 / 5 - 64,80
Absence de désherbage chimique sur les surfaces engagées	Non rémunéré		
Montant total annuel (inférieur ou égal au montant plafond de 246,76 €/ha/an)			171,24 + 18,88 × p8

OUVERT01\_calcul



Sources des données

- coût de l'accompagnement : barèmes de coûts horaires des techniciens – assemblée permanente des chambres d'agriculture (APCA) ;
- surface moyenne engagée par exploitation : surface moyenne engagée en mesure agroenvironnementale comprenant l'engagement unitaire OUVERT\_01 – ASP – campagne 2012 ;
- temps de réalisation du programme de travaux et enregistrement : experts nationaux ;
- temps de travail et coûts du matériel : rapport «Elaboration de références technico-économiques pour les mesures de gestion des sites Natura 2000 dans les milieux ouverts, humides et aquatiques» - bureau d'étude Ecosphère – 2005 ;
- production moyenne des surfaces après ouverture : barème des calamités agricole et experts nationaux : 1 tonne de matière sèche /ha à faible valeur fourragère ; prix du fourrage : 0,15 €/unité fourragère.

Variable		Source	Valeur minimale	Valeur maximale
P8	Nombre d'années sur lesquelles un entretien mécanique après ouverture est nécessaire	Diagnostic de territoire, selon le niveau moyen de fermeture des surfaces éligibles sur le territoire de mise en œuvre	1	4

OUVERT01\_sources

#### 5.2.4.3.50. OUVERT02 - Maintien de l'ouverture par élimination mécanique/manuelle des rejets ligneux et des végétaux indésirables (Code: M10.0054)

Sous-mesure:

- 10.1 – Paiements au titre d'engagements agroenvironnementaux et climatiques

##### 5.2.4.3.50.1. Description du type d'opération

**L'objectif de cette opération** est de maintenir l'ouverture de parcelles dont la dynamique d'embroussaillage est défavorable à l'expression de la biodiversité (risque de fermeture de milieux remarquables herbacés gérés de manière extensive par pâturage).

En effet, dans certaines zones, le pâturage n'est pas suffisant pour entretenir le milieu (rejets ligneux et autres végétaux indésirables ou envahissants tels que les fougères induisant une perte de biodiversité). Un entretien mécanique complémentaire est donc nécessaire pour éviter la fermeture du milieu, dans un objectif paysager et de maintien de la biodiversité. Cette opération contribue également à la défense des forêts contre les risques d'incendies (DFCI) lorsqu'il est appliqué sur les zones de coupures de combustible ou représentant un fort enjeu de prévention des risques de feux et où une action concertée de défense des forêts contre les incendies est mise en place.

La reconquête de milieux ouverts permet une large expression d'espèces animales et végétales inféodées à ce type de milieu.

Cette opération contribue principalement au domaine prioritaire 4A fixé par l'Union européenne pour le développement rural.

##### **Engagements souscrits par le bénéficiaire :**

- Mettre en œuvre la méthode d'élimination mécanique ou manuelle des espèces ligneuses et des autres végétaux indésirables ou envahissants à éliminer pour maintenir le type de couvert souhaité

En fonction du diagnostic du territoire, l'opérateur précise dans un document de mise en œuvre de l'opération :

- Les espèces à éliminer. Elles pourront faire l'objet d'un référentiel photographique.
- Un taux de recouvrement ligneux à maintenir. En effet, sur certains territoires, certaines espèces ligneuses comestibles peuvent être maintenues sur la parcelle dès lors qu'une autre opération est combinée avec le « maintien de l'ouverture » (notamment l'ajustement de la pression de pâturage) afin de garantir que ces espèces se stabilisent et que le couvert végétal de la parcelle engagée conserve une valeur pastorale satisfaisante (exemple : myrtille, callune, aubépine, rosiers, noisetier, genêts...). Si cela se justifie sur un territoire, ces espèces pouvant être maintenues doivent être listées dans le cahier des charges.
- La périodicité d'élimination des rejets et autres végétaux indésirables, au minimum 1 fois sur 5 ans. En fonction de la périodicité, et donc de l'âge des ligneux correspondants, les éléments objectifs de contrôle doivent être définis (par exemple absence de ligneux, présence de ligneux de

diamètre inférieur à 1 cm...).

- La période pendant laquelle l'élimination mécanique des rejets ligneux et autres végétaux indésirables doit être réalisée, dans le respect des périodes de reproduction de la faune et de la flore et, le cas échéant, en lien avec les objectifs du SRCE et du site Natura 2000. Une période d'interdiction d'intervention devra ainsi être fixée, d'au minimum 60 jours entre le 1er avril et le 31 juillet, sauf sur les territoires à enjeu DFCI sur lesquels l'entretien devra être réalisé avant le 30 juin.
- La méthode d'élimination mécanique en fonction de la sensibilité du milieu :
  - fauche ou broyage ;
  - export obligatoire des produits de fauche ou maintien sur place autorisé ;
  - matériel à utiliser, en particulier matériel d'intervention spécifique aux zones humides (faible portance).

- Non retournement des surfaces engagées ;

- Enregistrement des interventions sur chacun des éléments engagés.

Ce cahier d'enregistrement des pratiques servira de base documentaire pour les contrôles sur place. Le contenu de ce cahier sera précisé dans un document de mise en œuvre de l'opération.

A minima, l'enregistrement devra porter, pour chacune des parcelles engagées, sur les points suivants :

- Identification de l'élément engagé (n° de l'îlot, parcelle ou partie de parcelle ou groupe de parcelles, telle que localisé sur le registre parcellaire graphique (RPG) de la déclaration de surfaces) ;
- Type d'intervention ;
- Dates ;
- Matériels utilisés.

- Interdiction d'utilisation d'herbicides sur les surfaces engagées :

Absence de désherbage chimique sauf traitement localisé visant à lutter contre les chardons, les rumex et les plantes envahissantes conformément à l'arrêté préfectoral de lutte contre les plantes envahissantes et à l'arrêté du 12 septembre 2006 relatif à la mise sur le marché et à l'utilisation des produits visés à l'article L.253-1 du code rural.

#### 5.2.4.3.50.2. Type de soutien

L'engagement est pluriannuel et a une durée de 5 ans.

L'aide est payée en euros par hectare et par an.

#### 5.2.4.3.50.3. Liens vers d'autres actes législatifs

Les éléments de la ligne de base spécifiques à l'opération sont définis en conformité avec les exigences établies en vertu du Titre VI du règlement (EU) n°1306/2013, des critères pertinents et des activités minimales établies en application de l'article 4, paragraphe 1, point c), sous ii) et iii) du règlement (UE) n°1307/2013, ainsi que tout autre exigence pertinente établie par la réglementation nationale.

Ces éléments sont détaillés au paragraphe « Information spécifique à l'opération – Description de la ligne de base » de la présente fiche-opération.

Afin d'exclure tout double paiement, les pratiques visées à l'article 43 du règlement (UE) n°1307/2013, sont prises en compte dans le calcul des surcoûts et manques à gagner. La méthode de prise en compte est détaillée au paragraphe « Information spécifique à l'opération – Méthode de calcul du montant » de la présente fiche-opération.

#### 5.2.4.3.50.4. Bénéficiaires

Personne physique ou morale exerçant une activité agricole.

#### 5.2.4.3.50.5. Coûts admissibles

Les coûts éligibles sont les surcoûts générés par les engagements.

Les engagements, souscrits par le bénéficiaire, éligibles à la présente opération sont décrits, avec la justification du type de coût qu'ils génèrent au paragraphe « Information spécifique à l'opération – Méthode de calcul du montant ». Ce paragraphe détaille également l'engagement ne faisant pas l'objet d'une rémunération par choix de l'État membre.

#### 5.2.4.3.50.6. Conditions d'admissibilité

##### **Éligibilité des surfaces :**

Les surfaces éligibles sont les milieux remarquables gérés de manière extensive par pâturage dont la

dynamique d'évolution tend vers l'embroussaillage.

Il convient de préciser, pour chaque territoire, les surfaces éligibles dans un document de mise en œuvre de l'opération.

#### 5.2.4.3.50.7. Principes applicables à l'établissement des critères de sélection

Des critères de sélection à la présente opération peuvent être définis au niveau régional ou local.

#### 5.2.4.3.50.8. Montants et taux d'aide (applicables)

Le taux d'aide publique est de 100 %.

Dans tous les cas le montant maximal de l'opération est de 95,42 €/ha/an.

#### 5.2.4.3.50.9. Caractère vérifiable et contrôlable des mesures et/ou types d'opérations

##### 5.2.4.3.50.9.1. *Risque(s) liés à la mise en œuvre des mesures*

Cette information est renseignée à l'échelle de la mesure dans la section appropriée du présent cadre national.

##### 5.2.4.3.50.9.2. *Mesures d'atténuation*

Cette information est renseignée à l'échelle de la mesure dans la section appropriée du présent cadre national.

##### 5.2.4.3.50.9.3. *Évaluation globale de la mesure*

Cette information est renseignée à l'échelle de la mesure dans la section appropriée du présent cadre national.

#### 5.2.4.3.50.10. Informations spécifiques sur l'opération

Détermination et définition des éléments du niveau de référence applicable, qui doivent inclure les normes obligatoires établies en application du titre VI, chapitre I, du règlement (UE) n° 1306/2013 du Parlement

européen et du Conseil, les critères pertinents et les activités minimales établies en application de l'article 4, paragraphe 1, point c) ii) et c) iii), du règlement (UE) n° 1307/2013 du Parlement européen et du Conseil, les exigences minimales applicables à l'utilisation des engrais et des produits phytosanitaires ainsi que les autres exigences obligatoires pertinentes établies par le droit national

Les éléments de la ligne de base sont décrits dans le tableau ci-dessous.

Engagement concerné	Niveau d'exigence de la ligne de base		Niveau d'exigence de l'engagement
	Conditionnalité	Prog. actions nitrates	
Maintien des prairies et pâturages permanents	A l'échelle de l'exploitation	Encadrement pouvant aller jusqu'à une interdiction de retournement de certaines parcelles	A l'échelle de la parcelle strictement localisé, pour l'ensemble des prairies et pâturages permanents engagés et par ailleurs non rémunéré

Si les pratiques rémunérées au titre de la présente opération sont rendues obligatoires sur des zones au titre de la protection de la biodiversité (notamment des zones classées au titre des réserves naturelles des arrêtés de protection de biotopes), celle-ci ne peut être ouverte sur les zones concernées.

OUVERT02\_reference

Les exigences minimales relatives à l'utilisation d'engrais doivent comprendre, entre autres, le respect des codes de bonnes pratiques introduits au titre de la directive 91/676/CEE pour les exploitations situées en dehors des zones vulnérables aux nitrates, et des exigences concernant la pollution au phosphore; les exigences minimales relatives à l'utilisation de produits phytosanitaires doivent comprendre, entre autres, les principes généraux de la lutte intégrée contre les ennemis des cultures introduits par la directive 2009/128/CE du Parlement européen et du Conseil, l'obligation de détenir une autorisation d'utiliser les produits, de satisfaire aux conditions de formation, d'assurer un stockage sûr et de contrôler les équipements destinés à l'épandage ainsi que les règles relatives à l'utilisation de pesticides à proximité d'étendues d'eau et d'autres sites sensibles, telles qu'établies par le droit national

Pour cette opération, aucune exigence ou norme définie par la réglementation n'est pertinente.

Liste des races locales qui sont menacées d'être perdues pour l'agriculture et des ressources génétiques végétales qui sont menacées d'érosion génétique

Cette opération ne concerne pas la préservation des ressources génétiques.

Description de la méthode et des hypothèses et paramètres agronomiques y compris la description des exigences minimales visées à l'article 29, paragraphe 2, du règlement (UE) n° 1305/2013 correspondant à chaque type particulier d'engagement, utilisés comme référence pour les calculs justifiant les coûts supplémentaires et les pertes de revenus résultant de l'engagement pris et le niveau des coûts des transactions; le cas échéant, cette méthode tient compte des aides accordées au titre du règlement (UE) n° 1307/2013, et notamment des paiements en faveur des pratiques agricoles bénéfiques pour le climat et l'environnement, afin d'exclure un double financement; le cas échéant, la méthode de conversion utilisée pour d'autres unités conformément à l'article 9 dudit règlement

## Pratiques de références

L'entretien minimal de toute parcelle en herbe consiste à réaliser chaque année au moins une fauche ou un pâturage. Toutefois, cet entretien minimal ne permet pas de garantir une lutte efficace contre la fermeture des milieux particulièrement soumis à l'embroussaillage ou constitués d'une mosaïque de strates végétales dont l'équilibre doit être maintenu par un effort d'entretien supplémentaire.

## Prise en compte du verdissement

Justification de la prise en compte des pratiques du verdissement afin d'éviter tout double paiement :

- Maintien des prairies permanentes existantes : cette exigence a une interaction avec cette opération. Afin d'éviter tout double financement, l'obligation de maintien des surfaces en herbe doit être respectée à l'échelle de la parcelle engagée, ce qui est plus contraignant que le verdissement qui s'applique à l'échelle régionale. Par ailleurs cette obligation n'est pas rémunérée.
- Présence de 5 % de SIE sur les terres arables : cette exigence n'a pas d'interaction avec cette opération.
- Diversification des cultures : cette exigence n'a pas d'interaction avec cette opération.

## Méthode de calcul du montant

Le montant de l'aide est calculé sur la base du temps de travail et du coût de matériel nécessaire pour lutter contre l'embroussaillage, et sur le surcoût lié au temps d'enregistrement des pratiques.

Le montant de l'opération est donc défini à l'échelle du territoire selon la variable **p9** définie ci-après.

La formule de calcul du montant de l'opération est la suivante :  $95,42 \times p9 / 5$

**Calcul et Sources de données** : voir ci - après

## Remarques

Dans certaines situations très spécifiques, il peut être pertinent d'alterner les modes d'entretien des parcelles. Ainsi, il est possible de combiner les différentes opérations correspondantes – à savoir gestion pastorale (HERBE\_09), gestion de pelouses et landes en sous bois (HERBE\_10), maintien de l'ouverture (OUVERT\_02) et brûlage dirigé (OUVER\_03) – en les appliquant successivement selon une séquence définie pour chaque territoire. La somme du nombre de fois où chaque opération intervient dans la séquence doit correspondre à la durée de l'engagement, soit 5 ans ( $p9 + p10 + p11 + p12 = 5$ ).

Dans des cas dûment justifiés, au regard du diagnostic de territoire, où les surfaces concernées sont

particulièrement sensibles à l'embroussaillage et nécessitent de ce fait certaines années une combinaison de plusieurs modes d'entretien, ceux-ci peuvent être associés et au total représenter plus de 5 entretiens annuels ( $p9 + p10 + p11 + p12 > 5$ ).

Sources des données

Experts nationaux


Variable		Source	Valeur minimale	Valeur maximale
p9	Nombre d'années sur lesquelles une élimination mécanique doit être réalisée	Diagnostic de territoire, selon la dynamique moyenne de fermeture des surfaces éligibles du territoire de mise en œuvre	1	5

OUVERT02\_sources

Éléments techniques	Méthode de calcul des surcoûts et manques à gagner	Formule de calcul	Adaptation locale du montant annuel par hectare
Enregistrement de l'ensemble des interventions sur les surfaces engagées	<b>Surcoût :</b> temps d'enregistrement	1 heure x 18,86 €/heure de main d'œuvre x nombre d'années sur lesquelles une élimination mécanique doit être réalisée (p9) / 5 ans	$18,86 \text{ €} \times p9 / 5$
Élimination mécanique ou manuelle des ligneux et autres végétaux définis comme indésirables, selon les modalités définies pour le territoire	<b>Surcoût :</b> travail, matériel	2 heures d'export des souches par année x (18,86 €/heure de main d'œuvre + 19,42 €/heure de matériel) x nombre d'années sur lesquelles une élimination mécanique doit être réalisée (p9) / 5 ans	$76,56 \times p9 / 5$
Non retournement des surfaces engagées	Non rémunéré		
Absence de désherbage chimique sur les surfaces engagées	Non rémunéré		
<b>Montant total annuel</b> (inférieur ou égal au montant plafond de 95,42 €/ha/an)			$95,42 \times p9 / 5$

Ouvert





#### 5.2.4.3.51. OUVERT03 - Maintien de l'ouverture par brûlage ou écobuage dirigé (Code: M10.0055)

Sous-mesure:

- 10.1 – Paiements au titre d'engagements agroenvironnementaux et climatiques

##### 5.2.4.3.51.1. Description du type d'opération

**L'objectif de cette opération** est de maintenir l'ouverture de milieux dont la dynamique d'embroussaillage est défavorable à l'expression de la biodiversité. En effet, la gestion de landes par brûlage ou écobuage dirigé en altitude ou pour des parcelles ou parties de parcelles peu accessibles permet de maintenir une mosaïque d'habitats naturels et de lutte contre les incendies.

Le brûlage dirigé est une pratique traditionnelle en zone de montagne, pour lutter contre la fermeture de parcelles peu accessibles avec une forte pente et l'affleurement de rochers qui interdisent toute mécanisation des opérations d'ouverture. Un passage régulier du feu, selon une fréquence variable selon les formations végétales (de 3 à 10 ans en général) permet d'entretenir des espaces ouverts et une végétation appétante. La régularité et l'ancienneté de cette pratique font qu'elle est intégrée par l'écosystème au point où certains habitats peuvent être considérés comme dépendants du feu (Sutherland, 1990).

Les surfaces qui font l'objet du brûlage dirigé sont limitées et maîtrisées afin que le feu ne s'étende pas sur des espaces non tolérants au feu. L'ouverture par brûlage, réalisée en plein sur des surfaces limitées, en tâches voire pied à pied, permet d'obtenir des milieux ouverts ou semi-ouverts et de restaurer à terme des habitats naturels de pelouses ou landes. Par ailleurs, ces opérations d'ouverture en mosaïque sont favorables à l'avifaune inféodée aux milieux ouverts ou semi-ouverts.

La réalisation du brûlage nécessite une planification des interventions pour être cohérente avec la protection des espèces, des forêts et des biens. La maîtrise du feu est également recherchée pour favoriser un passage rapide des flammes qui détruit la litière herbacée et la végétation ligneuse. Les feux sont réalisés durant la période hivernale ce qui limite les effets secondaires sur la faune. Il doit toutefois être accompagné d'une gestion par le pâturage afin d'assurer la pérennité de l'ouverture et la réintégration à long terme des surfaces restaurées dans la gestion pastorale de l'espace.

L'objectif de cette opération est d'inciter de nouveau les éleveurs à utiliser cette technique, favorable à la gestion des espaces pastoraux sur les zones non mécanisables, en l'intégrant à leur système d'élevage par le biais de la réalisation d'un programme de brûlage individuel adapté.

Cette opération contribue principalement au domaine prioritaire 4A fixé par l'Union européenne pour le développement rural.

##### **Engagements souscrits par le bénéficiaire :**

- Faire établir, par une structure agréée, un diagnostic parcellaire et un programme de travaux de brûlage ou d'écobuage sur les surfaces engagées :

Pour chaque territoire sera précisée la liste des structures agréées pour la réalisation des diagnostics parcellaires et des programmes de travaux de brûlage ou d'écobuage. La liste des structures agréées sera

précisée dans un document de mise en œuvre de l'opération.

Un modèle ou le contenu minimal du diagnostic parcellaire et du programme de travaux de brûlage ou d'écobuage, sera défini dans un document de mise en œuvre de l'opération.

Le programme de travaux précisera a minima :

- Pour les interventions sur la parcelle ou parties de parcelle concernées :
  - la participation de l'agriculteur ou du gestionnaire des surfaces engagées aux réunions de planification des feux ;
  - la périodicité d'intervention minimale (1 fois en 5 ans au minimum) et maximale. Cette précision sera faite pour chaque milieu considéré ;
  - la période d'intervention, en privilégiant la période hivernale afin de minimiser l'impact négatif sur la flore, la faune et le sol ;
  - les modalités d'intervention :
    - brûlage ou écobuage en plein sur une partie de la parcelle ou brûlage en tâches (surfaces inférieures à 10 hectares) ;
    - brûlage pied à pied (interventions manuelles) ;
    - préparation de la parcelle ;
    - surveillance du feu ;

- Pour l'entretien des parcelles :

En dehors des années où un brûlage doit être réalisé, l'entretien des parcelles doit être réalisé par entretien mécanique ou par pâturage. Les conditions éventuelles d'intervention mécanique et/ou de pâturage seront précisées par le biais d'autres opérations spécifiques.

- Mettre en œuvre le programme de travaux de brûlage ou d'écobuage ;

- Interdiction du retournement des surfaces engagées ;

- Enregistrement des interventions sur chacun des éléments engagés.

Ce cahier d'enregistrement des pratiques servira de base documentaire pour les contrôles sur place. Le contenu de ce cahier sera précisé dans un document de mise en œuvre de l'opération.

A minima, l'enregistrement devra porter, pour chacune des parcelles engagées, sur les points suivants :

- Identification de l'élément engagé (n° de l'îlot, parcelle ou partie de parcelle ou groupe de parcelles, telle que localisé sur le registre parcellaire graphique (RPG) de la déclaration de surfaces) ;

- Types d'interventions ;
- Dates.

#### 5.2.4.3.51.2. Type de soutien

L'engagement est pluriannuel et a une durée de 5 ans.

L'aide est payée en euros par hectare et par an.

#### 5.2.4.3.51.3. Liens vers d'autres actes législatifs

Les éléments de la ligne de base spécifiques à l'opération sont définis en conformité avec les exigences établies en vertu du Titre VI du règlement (EU) n°1306/2013, des critères pertinents et des activités minimales établies en application de l'article 4, paragraphe 1, point c), sous ii) et iii) du règlement (UE) n°1307/2013, ainsi que tout autre exigence pertinente établie par la réglementation nationale.

Ces éléments sont détaillés au paragraphe « Information spécifique à l'opération – Description de la ligne de base » de la présente fiche-opération.

Afin d'exclure tout double paiement, les pratiques visées à l'article 43 du règlement (UE) n°1307/2013, sont prises en compte dans le calcul des surcoûts et manques à gagner. La méthode de prise en compte est détaillée au paragraphe « Information spécifique à l'opération – Méthode de calcul du montant » de la présente fiche-opération.

#### 5.2.4.3.51.4. Bénéficiaires

Personne physique ou morale exerçant une activité agricole.

#### 5.2.4.3.51.5. Coûts admissibles

Les coûts éligibles sont les surcoûts générés par les engagements.

Les engagements, souscrits par le bénéficiaire, éligibles à la présente opération sont décrits, avec la justification du type de coût qu'ils génèrent au paragraphe « Information spécifique à l'opération – Méthode de calcul du montant ». Ce paragraphe détaille également l'engagement ne faisant pas l'objet d'une rémunération par choix de l'État membre.

#### 5.2.4.3.51.6. Conditions d'admissibilité

##### **Éligibilité des surfaces :**

Les surfaces éligibles sont les landes d'altitude, les parcelles ou parties de parcelles peu accessibles dont la dynamique d'évolution tend vers l'embroussaillage.

Il convient de préciser, pour chaque territoire, les surfaces éligibles dans un document de mise en œuvre de l'opération.

#### 5.2.4.3.51.7. Principes applicables à l'établissement des critères de sélection

Des critères de sélection à la présente opération peuvent être définis au niveau régional ou local.

#### 5.2.4.3.51.8. Montants et taux d'aide (applicables)

Le taux d'aide publique est de 100 %.

Dans tous les cas le montant plafond de l'opération est de 98,17 €/ha/an.

#### 5.2.4.3.51.9. Caractère vérifiable et contrôlable des mesures et/ou types d'opérations

##### *5.2.4.3.51.9.1. Risque(s) liés à la mise en œuvre des mesures*

Cette information est renseignée à l'échelle de la mesure dans la section appropriée du présent cadre national.

##### *5.2.4.3.51.9.2. Mesures d'atténuation*

Cette information est renseignée à l'échelle de la mesure dans la section appropriée du présent cadre national.

##### *5.2.4.3.51.9.3. Évaluation globale de la mesure*

Cette information est renseignée à l'échelle de la mesure dans la section appropriée du présent cadre

national.

#### 5.2.4.3.51.10. Informations spécifiques sur l'opération

Détermination et définition des éléments du niveau de référence applicable, qui doivent inclure les normes obligatoires établies en application du titre VI, chapitre I, du règlement (UE) n° 1306/2013 du Parlement européen et du Conseil, les critères pertinents et les activités minimales établies en application de l'article 4, paragraphe 1, point c) ii) et c) iii), du règlement (UE) n° 1307/2013 du Parlement européen et du Conseil, les exigences minimales applicables à l'utilisation des engrais et des produits phytosanitaires ainsi que les autres exigences obligatoires pertinentes établies par le droit national

Les éléments de la ligne de base sont décrits dans le tableau ci-dessous.

Engagement concerné	Niveau d'exigence de la ligne de base		Niveau d'exigence de l'engagement
	<u>Conditionnalité</u>	<u>Prog. actions nitrates</u>	
Maintien des prairies et pâturages permanents	À l'échelle de l'exploitation	Encadrement pouvant aller jusqu'à une interdiction de retournement de certaines parcelles	À l'échelle de la parcelle strictement localisé, pour l'ensemble des prairies et pâturages permanents engagés et par ailleurs non rémunéré

Si les pratiques rémunérées au titre de la présente opération sont rendues obligatoires sur des zones au titre de la protection de la biodiversité (notamment des zones classées au titre des réserves naturelles des arrêtés de protection de biotopes), celle-ci ne peut être ouverte sur les zones concernées.

OUVERT03\_reference

Les exigences minimales relatives à l'utilisation d'engrais doivent comprendre, entre autres, le respect des codes de bonnes pratiques introduits au titre de la directive 91/676/CEE pour les exploitations situées en dehors des zones vulnérables aux nitrates, et des exigences concernant la pollution au phosphore; les exigences minimales relatives à l'utilisation de produits phytosanitaires doivent comprendre, entre autres, les principes généraux de la lutte intégrée contre les ennemis des cultures introduits par la directive 2009/128/CE du Parlement européen et du Conseil, l'obligation de détenir une autorisation d'utiliser les produits, de satisfaire aux conditions de formation, d'assurer un stockage sûr et de contrôler les équipements destinés à l'épandage ainsi que les règles relatives à l'utilisation de pesticides à proximité d'étendues d'eau et d'autres sites sensibles, telles qu'établies par le droit national

Pour cette opération, aucune exigence ou norme définie par la réglementation n'est pertinente.

Liste des races locales qui sont menacées d'être perdues pour l'agriculture et des ressources génétiques végétales qui sont menacées d'érosion génétique

Cette opération ne concerne pas la préservation des ressources génétiques.

Description de la méthode et des hypothèses et paramètres agronomiques y compris la description des exigences minimales visées à l'article 29, paragraphe 2, du règlement (UE) n° 1305/2013 correspondant à chaque type particulier d'engagement, utilisés comme référence pour les calculs justifiant les coûts supplémentaires et les pertes de revenus résultant de l'engagement pris et le niveau des coûts des transactions; le cas échéant, cette méthode tient compte des aides accordées au titre du règlement (UE) n° 1307/2013, et notamment des paiements en faveur des pratiques agricoles bénéfiques pour le climat et l'environnement, afin d'exclure un double financement; le cas échéant, la méthode de conversion utilisée pour d'autres unités conformément à l'article 9 dudit règlement

### **Pratiques de références**

L'entretien minimal de toute parcelle en herbe consiste à réaliser chaque année au moins une fauche ou un pâturage. Toutefois, cet entretien minimal ne permet pas de garantir une lutte efficace contre la fermeture de milieux particulièrement soumis à l'embroussaillage ou constitués d'une mosaïque de strates végétales dont l'équilibre doit être maintenu par un effort d'entretien supplémentaire.

### **Prise en compte du verdissement**

Justification de la prise en compte des pratiques du verdissement afin d'éviter tout double paiement :

- Maintien des prairies permanentes existantes : cette exigence a une interaction avec cette opération. Afin d'éviter tout double financement, l'obligation de maintien des surfaces en herbe doit être respectée à l'échelle de la parcelle engagée, ce qui est plus contraignant que le verdissement qui s'applique à l'échelle régionale. Par ailleurs cette obligation n'est pas rémunérée.
- Présence de 5 % de SIE sur les terres arables : cette exigence n'a pas d'interaction avec cette opération.
- Diversification des cultures : cette exigence n'a pas d'interaction avec cette opération.

### **Méthode de calcul du montant**

Le montant de l'aide est calculé sur la base du coût du service, du temps de travail et du coût de matériel nécessaire pour lutter contre l'embroussaillage, et sur le surcoût lié au temps d'enregistrement des pratiques.

Le montant de l'opération est donc défini à l'échelle du territoire selon la variable **p10** définie ci-après.

La formule de calcul du montant de l'opération est la suivante :  $21,66 + 76,51 \times p10 / 5$

**Calcul et Sources de données** : voir ci - après

## Remarques

Dans certaines situations très spécifiques, il peut être pertinent d'alterner les modes d'entretien des parcelles. Ainsi, il est possible de combiner les différentes opérations correspondantes – à savoir gestion pastorale (HERBE\_09), gestion de pelouses et landes en sous bois (HERBE\_10), maintien de l'ouverture (OUVER\_02) et brûlage dirigé (OUVER\_03) – en les appliquant successivement selon une séquence définie pour chaque territoire. La somme du nombre de fois où chaque engagement unitaire intervient dans la séquence doit correspondre à la durée de l'engagement, soit 5 ans ( $p9 + p10 + p11 + p12 = 5$ ).

Dans des cas dûment justifiés, au regard du diagnostic de territoire, où les surfaces concernées sont particulièrement sensibles à l'embroussaillage et nécessitent de ce fait certaines années une combinaison de plusieurs modes d'entretien, ceux-ci peuvent être associés et au total représenter plus de 5 entretiens annuels ( $p9 + p10 + p11 + p12 > 5$ ).

Éléments techniques	Méthode de calcul des surcoûts et manques à gagner	Formule de calcul	Adaptation locale du montant annuel par hectare
Faire établir par une structure agréée un programme de brûlage	Surcoût : coût du service	60 €/ heure × (8 heures pour la réalisation du programme + 1 heure de déplacement) / 5 ans / surface moyenne engagée par exploitation (30 ha)	2,80 €
Enregistrement des interventions sur les surfaces engagées	Surcoût : temps d'enregistrement	1 heure × 18,86 €/heure de main d'œuvre	18,86 €
Mise en œuvre du programme et des modalités de brûlage	Surcoût : travail, matériel	1 heure 30 × 18,86 €/heure de main d'œuvre + 48,22 €/ha de matériel × nombre d'années sur lesquelles un brûlage est requis (p10) / 5 ans	$76,51 \times p10 / 5$
Non retournement des surfaces engagées	Non rémunéré		
Montant total annuel (inférieur ou égal au montant plafond de 98,17 €/ha/an)			$21,86 + 76,51 \times p10 / 5$

OUVERT03\_calcul



#### Sources des données

coût de l'accompagnement: barèmes de coûts horaires des techniciens – APCA;  
surface moyenne, par exploitation, engagée en mesure agroenvironnementale comprenant l'engagement unitaire OUVERT\_03 – ASP – campagne 2012;  
temps de réalisation du programme de travaux, enregistrement et temps de travail: experts nationaux.

Variable		Source	Valeur minimale	Valeur maximale
p10	Nombre d'années sur lesquelles un brûlage est requis	Diagnostic de territoire, selon le niveau moyen des besoins sur les surfaces éligibles du territoire de mise en œuvre	1	5

OUVERT03\_sources

#### 5.2.4.3.52. PHYTO\_01 - Bilan de la stratégie de protection des cultures (Code: M10.0056)

Sous-mesure:

- 10.1 – Paiements au titre d'engagements agroenvironnementaux et climatiques

##### 5.2.4.3.52.1. Description du type d'opération

Cette opération unitaire vise à accompagner les exploitants dans la mise en œuvre d'autres engagements agroenvironnementaux visant la limitation du recours aux produits phytosanitaires, en particulier les engagements unitaires de réduction du nombre de doses homologuées de traitements. Il permet à l'agriculteur, selon les cas :

- soit de s'assurer de l'atteinte des objectifs de résultats fixés dans le cadre de certains engagements unitaires (1) et de faire face aux difficultés éventuelles qu'il pourrait rencontrer dans la définition et la mise en œuvre d'une stratégie de protection des cultures permettant d'atteindre ces résultats, en s'appuyant sur les conseils d'un technicien compétent ;
- soit d'optimiser l'efficacité de la solution agronomique mise en œuvre pour répondre à certains engagements unitaires définissant des obligations de moyens (2), en aidant l'agriculteur à l'intégrer dans une stratégie globale de protection de ses cultures (identification des économies de produits phytosanitaires permises notamment) ;
- de façon générale, d'évaluer la pertinence des options techniques retenues pour réduire le recours aux produits phytosanitaires, et de comparer les performances obtenues sur les parcelles faisant l'objet d'une contractualisation et sur celles n'en faisant pas l'objet, afin de réfléchir à une éventuelle généralisation des pratiques correspondant aux engagements contractualisés à l'ensemble des parcelles de son exploitation potentiellement concernées.
- Cette opération ne peut être mobilisée qu'en accompagnement d'une ou plusieurs autres opérations relatives à la réduction des traitements phytosanitaires afin de garantir de bonnes conditions d'appui technique à la réduction de ces intrants et à la méthode recommandée pour atteindre les objectifs inscrits dans les cahiers des charges des opérations concernées.

Cette opération contribue aux domaines prioritaires 4A, 4B et 4C fixés par l'Union européenne pour le développement rural.

##### **Les engagements de l'opération souscrits par le bénéficiaire :**

- Réalisation d'un bilan de la stratégie de protection des cultures sur les parcelles de l'exploitation, à partir des cahiers d'enregistrement
- Réalisation du nombre minimal requis de bilans avec l'appui d'un technicien dont la structure et la méthode ont été agréées au niveau régional

##### **Les engagements de l'opération à définir, pour chaque territoire :**

*Ces éléments sont définis localement par l'administration et inscrits dans un document hors PDRR.*

- Définir, pour chaque territoire, au regard des autres engagements unitaires avec lesquels cet engagement est combiné, le nombre de bilans à réaliser avec un technicien agréé. Ce nombre sera au minimum de 2 et au maximum de 5, ou de 10 dans le cas d'une combinaison avec les engagements unitaires de réduction du nombre de doses homologuées de traitements herbicides et hors herbicides. Il est d'ailleurs vivement recommandé dans ce dernier cas de fixer au minimum 5 bilans (au moins un bilan annuel accompagné). Dans le cas où le nombre de bilans ainsi défini est inférieur ou égal à 5, il ne s'agira alors que de bilans annuels (pas plus d'un bilan par an). Pour les cas de bilans pluriannuels, on distinguera alors le premier bilan de l'année considérée et les bilans suivants de cette même année.
- Définir, au niveau régional, après validation par le service régional de l'alimentation (SRAL), également chargé de la protection des végétaux, sur la base des critères de validation définis au niveau national :
  - la liste des techniciens agréés pour l'élaboration du bilan sur les pratiques phytosanitaires ;
  - la(es) méthode(s) ou le(s) référentiel(s) pour la réalisation des bilans qui devront être utilisés par chaque structure agréée ;
  - une liste des substances dont l'utilisation doit faire l'objet de préconisations de réduction, en raison du risque qu'elles représentent, et la liste des produits correspondants. Cette liste reprendra a minima l'ensemble des matières actives les plus dangereuses définies par le plan interministériel de réduction des risques phytosanitaires.

Pour être agréé, les techniciens doivent :

- s'engager à respecter la(es) méthode(s) ou le(s) référentiel(s) pour la réalisation des bilans ;
- être qualifiés en matière de production intégrée, c'est-à-dire formés ou ayant pratiqué des actions d'expérimentation, de formation ou d'animation sur la production intégrée ;
- S'engager, au-delà de la réalisation des bilans, à accompagner l'agriculteur dans la mise en œuvre des autres opérations de réduction des traitements phytosanitaires, tout particulièrement au cours des deux premières années de l'engagement.

**Suite : voir image**

Notes:

1-ex : réduction du nombre de doses homologuées de traitements phytosanitaires de 30% ; réduction du nombre de doses homologuées en herbicides de 50% ; absence de traitements phytosanitaires, absence d'herbicides

2 ex : enherbement sous cultures pérennes, lutte biologique, mise en place d'un paillage végétal, diversité au sein de la succession culturale

3 un usage est ici défini par le couple culture \* type de bio agresseurs visés lors des traitements pour cet

usage.

**Méthode ou référentiel agréé:**

Pour être agréé(s), la(es) méthode(s) ou référentiel(s) devant être établi(s) au niveau régional devra respecter les conditions suivantes:

- Pour le premier bilan réalisé en année 1 avec l'appui d'un technicien agréé:
- être d'une durée minimale d'une journée,
- comporter les deux volets suivants:
  - **volet intensité du recours aux produits phytosanitaires**:
    - calcul de l'indicateur de fréquence de traitement (IFT) initial, exprimé en du nombre de doses homologuées de référence par hectare au cours de la campagne culturale écoulée pour chaque culture, puis toutes cultures confondues, en distinguant, d'une part les parcelles faisant l'objet d'une opération agroenvironnementale zonée et d'autre part les autres parcelles de l'exploitation
    - analyse du résultat obtenu pour identifier les usages prépondérants, via le calcul par type de produit, par rapport aux seuils de nuisibilité défini, le cas échéant, pour chaque usage concerné, et l'analyse des pratiques de traitements en regard des données d'observation parcellaire enregistrées.
    - formulation de préconisations, en termes de stratégies de protection des cultures à l'échelle de la campagne et de la succession culturale, pour, selon les cas, limiter le recours aux produits phytosanitaires pour ces usages [en cas de contractualisation d'une MAE comprenant une opération correspondant à une obligation de résultats], ou optimiser l'efficacité de la solution agronomique mise en œuvre [en cas de contractualisation d'une MAE comprenant une opération correspondant à une obligation de moyens].
  - **volet «substances à risque»**:
    - identification des principaux produits utilisés contenant des substances à risque à l'aide du calcul du nombre de doses homologuées appliquées et de la liste des substances dont l'utilisation doit faire l'objet de préconisations de réduction fournie par le SRAL.
    - formulation de préconisations, en termes de substitution de produits, pour limiter le recours à des produits contenant des substances actives à risque ainsi que le risque d'apparition de résistance.
- **Dans les cas où plusieurs bilans sont réalisés par an, pour le premier bilan de l'année 2, 3, 4 ou 5 réalisés avec l'appui d'un technicien agréé,** est requis un suivi de la prise en compte des préconisations formulées lors du premier bilan réalisé en année 1:
  - être d'une durée minimale d'une journée,
  - comporter le même calcul d'IFT et la même analyse qu'en année 1 pour la campagne culturale écoulée,
  - faire le point sur la prise en compte des préconisations formulées en année 1 et leur efficacité en termes de stratégies de protection des cultures à l'échelle de la campagne et de la succession culturale et de substitutions de produits, à partir du cahier d'enregistrement des pratiques culturales et des calculs de nombre de doses homologuées réalisées pour les années écoulées depuis le premier bilan annuel réalisé.Dans le cas où seuls 2 bilans annuels sont requis, le 2<sup>ème</sup> devra avoir lieu la 2<sup>ème</sup> ou la 3<sup>ème</sup> année d'engagement.
- Le cas échéant, lorsque des bilans pluriannuels sont exigés avec l'appui d'un technicien agréé, pour les bilans suivant le premier de l'année considérée, il est requis un suivi de la prise en compte des préconisations formulées lors du 1<sup>er</sup> bilan de l'année considérée:
  - être d'une durée minimale d'une journée,
  - comporter le calcul de l'IFT en cours et l'analyse associée,
  - faire le point sur la prise en compte des préconisations formulées en début de campagne et leur efficacité en terme de stratégies de protection des cultures et pour, selon les cas, limiter le recours aux produits phytosanitaires pour ces usages.
- Le cas échéant, pour les bilans réalisés les autres années, sans l'appui d'un technicien agréé, est requis:
  - calcul du nombre de doses homologuées initial par culture et sur l'ensemble de la succession culturale et son analyse par grands types d'usage de l'indicateur de fréquence de traitement (IFT), de la même manière que lors des bilans accompagnés.

PHYTO\_01 description

### 5.2.4.3.52.2. Type de soutien

L'engagement est pluriannuel et a une durée de 5 ans.

L'aide est payée en euros par hectare et par an.

### 5.2.4.3.52.3. Liens vers d'autres actes législatifs

Les éléments de la ligne de base spécifiques à l'opération sont définis en conformité avec les exigences établies en vertu du Titre VI du règlement (EU) n°1306/2013, des critères pertinents et des activités minimales établies en application de l'article 4, paragraphe 1, point c), sous ii) et iii) du règlement (UE) n°1307/2013, ainsi que tout autre exigence pertinente établie par la réglementation nationale.

Ces éléments sont détaillés au paragraphe « Information spécifique à l'opération – Description de la ligne de base » de la présente fiche-opération.

Afin d'exclure tout double paiement, les pratiques visées à l'article 43 du règlement (UE) n°1307/2013, sont prises en compte dans le calcul des surcoûts et manques à gagner. La méthode de prise en compte est détaillée au paragraphe « Information spécifique à l'opération – Méthode de calcul du montant » de la présente fiche-opération.

#### 5.2.4.3.52.4. Bénéficiaires

Personne physique ou morale exerçant une activité agricole.

#### 5.2.4.3.52.5. Coûts admissibles

Les coûts éligibles sont les surcoûts et les pertes de revenus générés par les engagements.

Les engagements, souscrits par le bénéficiaire, éligibles à la présente opération sont décrits, avec la justification du type de coût qu'ils génèrent au paragraphe « Information spécifique à l'opération – Méthode de calcul du montant ». Ce paragraphe détaille également le/les engagement(s) ne faisant pas l'objet d'une rémunération par choix de l'État membre.

#### 5.2.4.3.52.6. Conditions d'admissibilité

**Éligibilité des surfaces**

Sont éligibles les parcelles de cultures éligibles : grandes cultures sur terres arables, cultures légumières de plein champ, viticulture, arboriculture

#### 5.2.4.3.52.7. Principes applicables à l'établissement des critères de sélection

Des critères de sélection à la présente opération peuvent être définis au niveau régional ou local.

#### 5.2.4.3.52.8. Montants et taux d'aide (applicables)

Le taux d'aide publique est de 100%.

Selon les couverts, tous les cas, le montant maximum de cette opération est de :

- En grandes cultures ou rotations de grandes cultures et de cultures légumières : 15,17 €/ha/an
- En cultures légumières dites de plein champ : 54,60 €/ha/an
- En cultures maraîchères et horticoles : 273,00 €/ha/an
- En arboriculture : 54,60 €/ha/an
- En viticulture : 109,20 €/ha/an

#### 5.2.4.3.52.9. Caractère vérifiable et contrôlable des mesures et/ou types d'opérations

##### 5.2.4.3.52.9.1. *Risque(s) liés à la mise en œuvre des mesures*

Cette information est renseignée à l'échelle de la mesure dans la section appropriée du présent cadre national.

##### 5.2.4.3.52.9.2. *Mesures d'atténuation*

Cette information est renseignée à l'échelle de la mesure dans la section appropriée du présent cadre national.

##### 5.2.4.3.52.9.3. *Évaluation globale de la mesure*

Cette information est renseignée à l'échelle de la mesure dans la section appropriée du présent cadre national.

#### 5.2.4.3.52.10. Informations spécifiques sur l'opération

Détermination et définition des éléments du niveau de référence applicable, qui doivent inclure les normes obligatoires établies en application du titre VI, chapitre I, du règlement (UE) n° 1306/2013 du Parlement européen et du Conseil, les critères pertinents et les activités minimales établies en application de l'article 4, paragraphe 1, point c) ii) et c) iii), du règlement (UE) n° 1307/2013 du Parlement européen et du Conseil, les exigences minimales applicables à l'utilisation des engrais et des produits phytosanitaires ainsi que les autres exigences obligatoires pertinentes établies par le droit national

### **Description des éléments de la ligne de base :**

Si les pratiques rémunérées au titre de la présente opération sont rendues obligatoires sur des zones au titre de la protection de la biodiversité (notamment des zones classées au titre des réserves naturelles des arrêtés de protection de biotopes), celle-ci ne peut être ouverte sur les zones concernées.

Les exigences minimales relatives à l'utilisation d'engrais doivent comprendre, entre autres, le respect des codes de bonnes pratiques introduits au titre de la directive 91/676/CEE pour les exploitations situées en dehors des zones vulnérables aux nitrates, et des exigences concernant la pollution au phosphore; les exigences minimales relatives à l'utilisation de produits phytosanitaires doivent comprendre, entre autres, les principes généraux de la lutte intégrée contre les ennemis des cultures introduits par la directive 2009/128/CE du Parlement européen et du Conseil, l'obligation de détenir une autorisation d'utiliser les produits, de satisfaire aux conditions de formation, d'assurer un stockage sûr et de contrôler les équipements destinés à l'épandage ainsi que les règles relatives à l'utilisation de pesticides à proximité d'étendues d'eau et d'autres sites sensibles, telles qu'établies par le droit national

Pour cette opération, aucune exigence ou norme définie par la réglementation n'est pertinente.

Liste des races locales qui sont menacées d'être perdues pour l'agriculture et des ressources génétiques végétales qui sont menacées d'érosion génétique

Cette opération ne concerne pas la préservation des ressources génétiques.

Description de la méthode et des hypothèses et paramètres agronomiques y compris la description des exigences minimales visées à l'article 29, paragraphe 2, du règlement (UE) n° 1305/2013 correspondant à chaque type particulier d'engagement, utilisés comme référence pour les calculs justifiant les coûts supplémentaires et les pertes de revenus résultant de l'engagement pris et le niveau des coûts des transactions; le cas échéant, cette méthode tient compte des aides accordées au titre du règlement (UE) n° 1307/2013, et notamment des paiements en faveur des pratiques agricoles bénéfiques pour le climat et l'environnement, afin d'exclure un double financement; le cas échéant, la méthode de conversion utilisée pour d'autres unités conformément à l'article 9 dudit règlement

### **Pratiques de références utilisées dans les hypothèses de calcul**

Le conseil sur l'utilisation des produits phytosanitaires est apporté, une fois par an obligatoirement, dans le

cadre de la vente de ces produits. Mais ce conseil ne comporte pas de volet d'accompagnement spécifique sur le raisonnement des itinéraires techniques ou des assolements pour réduire le recours aux traitements

Le montant de cette opération est ainsi calculée sur la base du coût d'une intervention spécifique d'un technicien sur l'exploitation pour accompagner l'agriculteur dans la mise en oeuvre d'autres engagements portant sur la réduction effective du recours aux traitements phytosanitaires, ainsi que le temps passé par l'exploitant avec ce technicien.

### Justification de la prise en compte des pratiques du verdissement

Afin d'exclure tout double paiement, les pratiques rémunérées au titre du verdissement sont prises en compte de la façon suivante dans le calcul du montant unitaire de cette opération :

- Maintien des prairies permanentes existantes : cette exigence n'a pas d'interaction avec cette opération.
- Présence de 5 % de SIE sur les terres arables : cette exigence n'a pas d'interaction avec cette opération.
- Diversification des cultures : cette exigence n'a pas d'interaction avec cette opération.

### Méthode de calcul du montant et sources des données : voir tableaux joints

En grandes cultures ou rotation grandes cultures/cultures légumières:

Éléments techniques	Méthode de calcul	Formule de calcul	Montant annuel maximal par hectare	Adaptation locale du montant annuel par hectare
Réalisation d'un bilan de la stratégie de protection des cultures sur les parcelles de l'exploitation, à partir des cahiers d'enregistrement	Coût travail et service	7 heures / bilan x 18,86 €/heure / surface moyenne nationale engagée par exploitation (72)ha	1,83 €	
Réalisation du nombre minimal requis de bilans avec l'appui d'un technicien dont la structure et la méthode ont été agréées au niveau régional	Coût travail et service	60 €/heure x (7 heures de réalisation du bilan + 1 heure de déplacement) x nombre minimum de bilan accompagnés défini / 5 ans / surface moyenne nationale engagée par exploitation (72)ha	6,67 €	
				1,83 + 6,67 x p13/5
<b>Total</b>			<b>8,50 €</b>	

Source des données  
 temps de travail: experts nationaux; surface moyenne engagée par exploitation; Service de Statistiques et de Prospective du Ministère de l'Agriculture; coût de l'accompagnement; barèmes de coûts horaires des techniciens – assemblée permanente des chambres d'agriculture (APCA).

Cultures légumières dites de plein champ

Éléments techniques	Méthode de calcul	Formule de calcul	Montant annuel maximal par hectare	Adaptation locale du montant annuel par hectare
Réalisation d'un bilan de la stratégie de protection des cultures sur les parcelles de l'exploitation, à partir des cahiers d'enregistrement	Coût travail et service	7 heures / bilan x 18,86 €/heure / surface moyenne nationale en cultures légumières par exploitation (20 ha)	6,60 €	6,60 €
Réalisation du nombre minimal requis de bilans avec l'appui d'un technicien dont la structure et la méthode ont été agréées au niveau régional	Coût travail et service	60 €/heure x (7 heures de réalisation du bilan + 1 heure de déplacement) x nombre minimum de bilan accompagnés défini / 5 ans / surface moyenne nationale en cultures légumières par exploitation (20 ha)	24,00 €	24,00 x p13 / 5
<b>Total</b>			<b>30,60 €</b>	24,00 x p13 / 5 + 6,60

Source des données  
 temps de travail: experts nationaux; surface moyenne engagée par exploitation; Service de Statistiques et de Prospective du Ministère de l'Agriculture; coût de l'accompagnement; barèmes de coûts horaires des techniciens – assemblée permanente des chambres d'agriculture (APCA).

Grandes cultures-cultures légumières



Cultures maraichères et horticoles

Éléments techniques	Méthode de calcul	Formule de calcul	Montant annuel maximal par hectare	Adaptation locale du montant annuel par hectare
Réalisation d'un bilan annuel de la stratégie de protection des cultures sur les parcelles de l'exploitation, à partir des cahiers d'enregistrement	Coût travail et service	7 heures / bilan x 18,86 €/heure / surface moyenne nationale en cultures maraichères et horticoles par exploitation (4 ha)	33,00 €	33,00 €
Réalisation du nombre minimal requis de bilans annuels avec l'appui d'un technicien dont la structure et la méthode ont été agréées au niveau régional	Coût travail et service	60 €/heure x (7 heures de réalisation du bilan + 1 heure de déplacement) x nombre minimum de bilan accompagnés défini / 5 ans / surface moyenne nationale en cultures maraichères et horticoles par exploitation (4 ha)	120,00 €	120,00 x p13 / 5
<b>Total</b>			<b>153,00 €</b>	120 x p13 / 5 + 33,00

Source des données

temps de travail: experts nationaux; surface moyenne engagée par exploitation; Service de Statistiques et de Prospective du Ministère de l'Agriculture; coût de l'accompagnement; barèmes de coûts horaires des techniciens – assemblée permanente des chambres d'agriculture (APCA).

Arboriculture

Éléments techniques	Méthode de calcul	Formule de calcul	Montant annuel maximal par hectare	Adaptation locale du montant annuel par hectare
Réalisation d'un bilan de la stratégie de protection des cultures sur les parcelles de l'exploitation, à partir des cahiers d'enregistrement	Coût travail et service	7 heures / bilan x 18,86 €/heure / surface moyenne nationale de vergers par exploitation (20 ha)	6,60 €	6,60 €
Réalisation du nombre minimal requis de bilans avec l'appui d'un technicien dont la structure et la méthode ont été agréées au niveau régional	Coût travail et service	60 €/heure x (7 heures de réalisation du bilan + 1 heure de déplacement) x nombre minimum de bilan accompagnés défini / 5 ans / surface moyenne nationale de vergers par exploitation (20 ha)	24,00 €	24,00 x p13 / 5
<b>Total</b>			<b>30,60 €</b>	24,00 x p13 / 5 + 6,60

Source des données

temps de travail: experts nationaux; surface moyenne engagée par exploitation; Service de Statistiques et de Prospective du Ministère de l'Agriculture; coût de l'accompagnement; barèmes de coûts horaires des techniciens – assemblée permanente des chambres d'agriculture (APCA).

maraichage et arboriculture

## Viticulture

<u>Eléments techniques</u>	<u>Méthode de calcul</u>	<u>Formule de calcul</u>	<u>Montant annuel maximal par hectare</u>	<u>Adaptation locale du montant annuel par hectare</u>
Réalisation d'un bilan de la stratégie de protection des cultures sur les parcelles de l'exploitation, à partir des cahiers d'enregistrement.	Coût travail et service	7 heures / bilan x 18,86 €/heure / surface moyenne nationale de vignes par exploitation (10 ha)	13,20 €	13,20 €
Réalisation du nombre minimal requis de bilans avec l'appui d'un technicien dont la structure et la méthode ont été agréées au niveau régional.	Coût travail et service	60 €/heure x (7 heures de réalisation du bilan + 1 heure de déplacement) x nombre minimum de bilan accompagnés défini / 5 ans / surface moyenne nationale de vignes par exploitation (10 ha)	48,00 €	48,00 x p13 / 5
<b>Total</b>			<b>61,20 €</b>	48,00 x p13 / 5 + 13,20

### Source des données

temps de travail: experts nationaux; surface moyenne engagée par exploitation : Service de Statistiques et de Prospective du Ministère de l'Agriculture; coût de l'accompagnement: barèmes de coûts horaires des techniciens – assemblée permanente des chambres d'agriculture (APCA).

<u>Variable</u>		<u>Source</u>	<u>Valeur minimale</u>	<u>Valeur maximale</u>
p13	Nombre de bilans accompagnés requis au cours de l'engagement.	Diagnostic de territoire, selon les engagements unitaires combinés dans un objectif de réduction des traitements phytosanitaires	2	5, ou 10 dans le cas d'une combinaison avec Phyto04/14 ou Phyto05/15 ou Phyto06/16

viticulture et variables

#### 5.2.4.3.53. PHYTO\_02 - Absence de traitement herbicide de synthèse (Code: M10.0057)

Sous-mesure:

- 10.1 – Paiements au titre d'engagements agroenvironnementaux et climatiques

##### 5.2.4.3.53.1. Description du type d'opération

Cette opération vise à supprimer l'utilisation de traitements herbicides de synthèse. (1). Il suppose, pour ce faire, la mise en place d'une stratégie de protection des cultures alternatives, constituée par un ensemble cohérent de solutions agronomiques limitant le recours aux herbicides à l'échelle de la rotation (2) et de l'itinéraire de conduite de culture(3), incluant le désherbage mécanique ou thermique. S'il est conseillé de proposer au niveau régional, un mode de conduite de culture type reposant sur une telle stratégie, l'élaboration de cette stratégie est laissée à l'appréciation de l'agriculteur pour lui permettre de s'adapter au mieux aux atouts et contraintes de son exploitation. Il s'agit ainsi d'une exigence de résultats et non de moyens à mettre en œuvre.

Cette opération diffère d'une conversion à l'agriculture biologique, dans la mesure où le recours aux engrais de synthèse et à des produits phytosanitaires de synthèse autres que les herbicides(4) sont autorisés (l'accent étant mis sur les herbicides dans la mesure où il s'agit des substances actives des métabolites les plus fréquemment retrouvés dans les eaux).

Cette opération doit être mobilisée prioritairement sur des territoires à enjeu « eau » présentant un risque de pollution par les produits phytosanitaires particulièrement fort, en particulier dans les zones d'alimentation des captages. Mais il peut également être proposé sur des territoires à enjeu « biodiversité » lorsque la protection de ces milieux nécessite l'interdiction de traitements herbicides (ex : site Natura 2000). Dans ce cas, les milieux et surfaces éligibles seront définis localement en fonction des espèces à protéger.

**L'interdiction de traitement herbicide de synthèse concerne également l'inter culture en grandes cultures et en cultures légumières.** Elle concerne l'ensemble de la parcelle, rangs et inter-rangs en cultures ligneuses pérennes (arboriculture et viticulture).

Cette opération ne concerne pas les surfaces en herbe et milieux remarquables. En revanche, les prairies temporaires et les surfaces en jachère sans production intégrés dans une rotation des cultures sur terres arables sont éligibles.

Pour l'arboriculture et la viticulture, cette opération ne peut être proposée que sur des territoires sur lesquels l'enherbement n'est pas la pratique courante afin de remplacer le désherbage chimique en plein par un désherbage mécanique de l'ensemble de la parcelle (rangs et des inter rangs), même si dans ce cas, seule la suppression du désherbage chimique sur les rangs est financée.

Notes:

(1) Les produits phytosanitaires dont l'emploi est autorisé en agriculture biologique sont en revanche autorisés (ex : substances actives minérales ou substances organiques naturelles.)

(2) ex : alternance des périodes de semis des cultures, introduction de cultures étouffantes

(3) ex : travail du sol en inter culture (faux-semis répétés, labour), semis précoce ou tardif, densité de

semis élevée et écartement réduit, désherbage mécanique ou désherbinage,

(4) fongicides, insecticides, nématicides, molluscicides, régulateurs de croissance, etc.

Cette opération contribue aux domaines prioritaires 4A, 4B et 4C fixés par l'Union européenne pour le développement rural.

**Les engagements de l'opération souscrits par le bénéficiaire :**

- Absence d'utilisation de traitements herbicides de synthèse (sauf traitement localisé, conforme à l'éventuel arrêté préfectoral de lutte contre les plantes envahissantes)

Pour les grandes cultures et les cultures légumières, il est défini, pour chaque territoire, un coefficient d'étalement (e8) correspondant à la part minimale de la surface totale engagée sur laquelle portera l'interdiction de traitement herbicide de synthèse. Le coefficient d'étalement (e8) est défini localement par l'administration et inscrit dans un document hors PDRR.

- Enregistrement des pratiques alternatives de désherbage

**5.2.4.3.53.2. Type de soutien**

L'engagement est pluriannuel et a une durée de 5 ans.

L'aide est payée en euros par hectare et par an.

**5.2.4.3.53.3. Liens vers d'autres actes législatifs**

Les éléments de la ligne de base spécifiques à l'opération sont définis en conformité avec les exigences établies en vertu du Titre VI du règlement (EU) n°1306/2013, des critères pertinents et des activités minimales établies en application de l'article 4, paragraphe 1, point c), sous ii) et iii) du règlement (UE) n°1307/2013, ainsi que tout autre exigence pertinente établie par la réglementation nationale.

Ces éléments sont détaillés au paragraphe « Information spécifique à l'opération – Description de la ligne de base » de la présente fiche-opération.

Afin d'exclure tout double paiement, les pratiques visées à l'article 43 du règlement (UE) n°1307/2013, sont prises en compte dans le calcul des surcoûts et manques à gagner. La méthode de prise en compte est détaillée au paragraphe « Information spécifique à l'opération – Méthode de calcul du montant » de la présente fiche-opération.

#### 5.2.4.3.53.4. Bénéficiaires

Personne physique ou morale exerçant une activité agricole.

#### 5.2.4.3.53.5. Coûts admissibles

Les coûts éligibles sont les surcoûts et les pertes de revenus générés par les engagements.

Les engagements, souscrits par le bénéficiaire, éligibles à la présente opération sont décrits, avec la justification du type de coût qu'ils génèrent au paragraphe « Information spécifique à l'opération – Méthode de calcul du montant ». Ce paragraphe détaille également le/les engagement(s) ne faisant pas l'objet d'une rémunération par choix de l'État membre.

#### 5.2.4.3.53.6. Conditions d'admissibilité

##### **Éligibilité des surfaces**

Sont éligibles les parcelles de cultures suivantes : terres arables (grandes cultures, prairies temporaires, les surfaces en jachère sans production intégrées dans les rotations et les cultures légumières de plein champ), viticulture, et arboriculture.

Pour chaque territoire, le(les) types de cultures éligibles sont définis localement par l'administration et

inscrits dans un document hors PDRR.

### **Éligibilité du demandeur**

Les demandeurs sont éligibles s'ils respectent les critères suivants en première année (*ces éléments sont définis localement par l'administration et inscrits dans un document hors PDRR*) :

- Pour chaque territoire, le cas échéant, un seuil de contractualisation des surfaces de l'exploitation couvertes par la ou les cultures éligibles située(s) sur le territoire peut être défini.

Pour les surfaces en terres arables, il est obligatoire d'engager 30 % au moins des surfaces éligibles.

- De même, un diagnostic parcellaire (type CORPEN) peut être exigé pour localiser prioritairement les engagements sur les parcelles à risque ou sur les parcelles à enjeu biodiversité (hors cas où le seuil de contractualisation des surfaces éligibles est de 100%). Si un tel diagnostic est exigé, les structures agréées pour la réalisation de ces diagnostics devront être précisées.

#### 5.2.4.3.53.7. Principes applicables à l'établissement des critères de sélection

Des critères de sélection à la présente opération peuvent être définis au niveau régional ou local.

#### 5.2.4.3.53.8. Montants et taux d'aide (applicables)

Le taux d'aide publique est de 100%.

- En grandes cultures, le montant varie entre 30 % et 100 % du montant unitaire maximum régional selon le tableau, ci-joint, en fonction d'un coefficient d'étalement.
- En cultures légumières, le montant unitaire varie entre 30 % et 100 % de 179,40€/ha/an en fonction d'un coefficient d'étalement.
- En arboriculture, le montant unitaire s'élève à 233,82 €/ha/an (pas de coefficient d'étalement).
- En viticulture, le montant unitaire s'élève à 236,82 €/ha/an (pas de coefficient d'étalement).

Région	Montant unitaire maximum régional (€/ha/an)
11 - Région Île-de-France	140,39 €
21 - Région Champagne-Ardenne	127,77 €
22 - Région Picardie	148,17 €
23 - Région Haute-Normandie	144,01 €
24 - Région Centre	125,00 €
25 - Région Basse-Normandie	136,64 €
26 - Région Bourgogne	125,00 €
31 - Région Nord-Pas-de-Calais	160,92 €
41 - Région Lorraine	125,00 €
42 - Région Alsace	165,00 €
43 - Région Franche-Comté	125,00 €
52 - Région Pays de la Loire	132,91 €
53 - Région Bretagne	140,31 €
54 - Région Poitou-Charentes	125,00 €
72 - Région Aquitaine	139,08 €
73 - Région Midi-Pyrénées	125,00 €
74 - Région Limousin	125,00 €
82 - Région Rhône-Alpes	134,39 €
83 - Région Auvergne	125,70 €
91 - Région Languedoc-Roussillon	125,00 €
93 - Région Provence-Alpes-Côte d'Azur	125,00 €

PHYTO\_02 montants GC

#### 5.2.4.3.53.9. Caractère vérifiable et contrôlable des mesures et/ou types d'opérations

##### 5.2.4.3.53.9.1. Risque(s) liés à la mise en œuvre des mesures

Cette information est renseignée à l'échelle de la mesure dans la section appropriée du présent cadre national.

##### 5.2.4.3.53.9.2. Mesures d'atténuation

Cette information est renseignée à l'échelle de la mesure dans la section appropriée du présent cadre

national.

#### 5.2.4.3.53.9.3. *Évaluation globale de la mesure*

Cette information est renseignée à l'échelle de la mesure dans la section appropriée du présent cadre national.

#### 5.2.4.3.53.10. Informations spécifiques sur l'opération

Détermination et définition des éléments du niveau de référence applicable, qui doivent inclure les normes obligatoires établies en application du titre VI, chapitre I, du règlement (UE) n° 1306/2013 du Parlement européen et du Conseil, les critères pertinents et les activités minimales établies en application de l'article 4, paragraphe 1, point c) ii) et c) iii), du règlement (UE) n° 1307/2013 du Parlement européen et du Conseil, les exigences minimales applicables à l'utilisation des engrais et des produits phytosanitaires ainsi que les autres exigences obligatoires pertinentes établies par le droit national

#### **Description des éléments de la ligne de base :**

Si les pratiques rémunérées au titre de la présente opération sont rendues obligatoires sur des zones au titre de la protection de la biodiversité (notamment des zones classées au titre des réserves naturelles des arrêtés de protection de biotopes), celle-ci ne peut être ouverte sur les zones concernées.

Les exigences minimales relatives à l'utilisation d'engrais doivent comprendre, entre autres, le respect des codes de bonnes pratiques introduits au titre de la directive 91/676/CEE pour les exploitations situées en dehors des zones vulnérables aux nitrates, et des exigences concernant la pollution au phosphore; les exigences minimales relatives à l'utilisation de produits phytosanitaires doivent comprendre, entre autres, les principes généraux de la lutte intégrée contre les ennemis des cultures introduits par la directive 2009/128/CE du Parlement européen et du Conseil, l'obligation de détenir une autorisation d'utiliser les produits, de satisfaire aux conditions de formation, d'assurer un stockage sûr et de contrôler les équipements destinés à l'épandage ainsi que les règles relatives à l'utilisation de pesticides à proximité d'étendues d'eau et d'autres sites sensibles, telles qu'établies par le droit national

Pour cette opération, aucune exigence ou norme définie par la réglementation n'est pertinente.

Liste des races locales qui sont menacées d'être perdues pour l'agriculture et des ressources génétiques végétales qui sont menacées d'érosion génétique

Cette opération ne concerne pas la préservation des ressources génétiques.



Description de la méthode et des hypothèses et paramètres agronomiques y compris la description des exigences minimales visées à l'article 29, paragraphe 2, du règlement (UE) n° 1305/2013 correspondant à chaque type particulier d'engagement, utilisés comme référence pour les calculs justifiant les coûts supplémentaires et les pertes de revenus résultant de l'engagement pris et le niveau des coûts des transactions; le cas échéant, cette méthode tient compte des aides accordées au titre du règlement (UE) n° 1307/2013, et notamment des paiements en faveur des pratiques agricoles bénéfiques pour le climat et l'environnement, afin d'exclure un double financement; le cas échéant, la méthode de conversion utilisée pour d'autres unités conformément à l'article 9 dudit règlement

### **Pratiques de références utilisées dans les hypothèses de calcul :**

En grandes cultures et en cultures légumières, la pratique de référence est un désherbage chimique de chaque parcelle culturale à raison d'un passage annuel. L'absence d'utilisation d'herbicides nécessite la mise en œuvre de différentes techniques telles que la diversification des rotations, le choix des densités de semis, la réalisation de faux-semis et/ou plusieurs désherbages mécaniques. Le montant de l'aide est calculé sur la base d'une comparaison du coût de 3 désherbages mécaniques par rapport au coût d'un désherbage chimique (achat de produit et temps de travail), d'une perte de rendement en moyenne sur les 5 ans du fait de l'absence d'utilisation d'herbicides et de surcoûts liés aux modifications de pratiques.

En arboriculture et viticulture, sur les territoires visés, les inter-rangs peuvent être enherbés, traités chimiquement ou désherbés mécaniquement. Toutefois, la pratique de référence retenue est la plus favorable, à savoir l'absence d'utilisation d'herbicides sur les inter-rangs et un désherbage chimique uniquement sur les rangs, à raison d'un passage par an. L'absence d'utilisation d'herbicides suppose donc le remplacement du désherbage chimique des rangs par un désherbage mécanique (les inter-rangs étant déjà soit enherbés soit désherbés mécaniquement). Le montant est ainsi calculé par comparaison du coût d'un désherbage mécanique du rang par rapport au coût du désherbage chimique du rang.

### **Justification de la prise en compte des pratiques du verdissement**

Afin d'exclure tout double paiement, les pratiques rémunérées au titre du verdissement sont prises en compte de la façon suivante dans le calcul du montant unitaire de cette opération :

- Maintien des prairies permanentes existantes : cette exigence n'a pas d'interaction avec cette opération.
- Présence de 5 % de SIE sur les terres arables : cette exigence n'a pas d'interaction avec cette opération.
- Diversification des cultures : cette exigence n'a pas d'interaction avec cette opération.

### **Méthode de calcul du montant et source des données :**

## Voir les tableaux ci-joints

### En grandes cultures:

Éléments techniques	Méthode de calcul	Formule de calcul	Montant annuel maximal par hectare	Adaptation locale du montant annuel par hectare
Absence d'utilisation de traitements herbicides de synthèse (sauf traitement localisé, conforme à l'éventuel arrêté préfectoral de lutte contre les plantes envahissantes)	Coût; travail et matériel pour désherbage mécanique Gain; économie d'achat et d'épandage de l'herbicide Perte; perte estimée à 8,5 % du produit brut moyen régional	8,5 % du produit brut moyen régional sur 5 ans + 3 désherbages mécaniques x 1,5 heures/ha x (18,86 €/heure de main d'œuvre + 13,75 €/heure de matériel) - 1 désherbage chimique x 1 heure / ha x (18,86 €/heure de main d'œuvre + 13,75 €/heure de matériel) - charges moyennes d'approvisionnement en herbicides: 70,00 €/ha	8,5 % du produit brut moyen régional sur 5 ans + 44,14 €	[8,5 % du produit brut moyen régional sur 5 ans + 46,54] x e8
Modification des pratiques	Coût; temps de travail supplémentaire (gestion de chantiers culturels supplémentaires, fractionnement des travaux dans le temps, recherche de débouchés)	(18,86 €/heure x 8 heures)/surface moyenne nationale engagée par exploitation (72/ha)	2,09 €	
Enregistrement des pratiques alternatives de désherbage	Non rémunéré		0,00 €	

### Source des données

Perte de produit brut: modèle «coûts de production» moyenne pour un assolement type régional, produit brut moyen régional; Service de Statistiques et de Prospective du Ministère de l'Agriculture; temps de travail et coûts du matériel; fédération nationale des coopératives d'utilisation de matériel agricole (FNCUMA); charges d'approvisionnement en herbicides; Service de Statistiques et de Prospective du Ministère de l'Agriculture

### En cultures légumières:

Éléments techniques	Méthode de calcul	Formule de calcul	Montant annuel maximal par hectare	Adaptation locale du montant annuel par hectare
Absence d'utilisation de traitements herbicides de synthèse (sauf traitement localisé, conforme à l'éventuel arrêté préfectoral de lutte contre les plantes envahissantes)	Gain; économie d'achat et d'épandage de l'herbicide Manque à gagner; perte estimée à 1,5 % du produit brut moyen en cultures légumières Coût; travail (désherbage mécanique) et matériel	1,5 % x 12 351 €/ha de produit brut en moyenne sur 5 ans + 3 désherbages mécaniques x 1,5 heures/ha x (18,86 €/heure de main d'œuvre + 13,75 €/heure de matériel) - 1 désherbage chimique x 1 heure / ha x (18,86 €/heure de main d'œuvre + 13,75 €/heure de matériel) - charges moyennes d'approvisionnement en herbicides: 120,00 €/ha	179,40 €	179,40 x e 8
Enregistrement des pratiques alternatives de désherbage	Non rémunéré		0,00 €	0,00
<b>Total</b>			<b>179,40 €</b>	<b>179,40 x e 8</b>

### Source des données

Source de produit brut; experts nationaux CTIFL / France AgriMer; Produit brut; Observatoire Conseil National des Centres d'Economie Rurale (CNCER); temps de travail et coûts du matériel; fédération nationale des coopératives d'utilisation de matériel agricole (FNCUMA); charges d'approvisionnement en herbicides; Service de Statistiques et de Prospective du Ministère de l'Agriculture

Variables	Source	Valeur minimale	Valeur maximale
e8	Coefficient d'étalement de la surface engagée = part de la surface totale engagée sur laquelle interdiction de traitement herbicide chaque année	30 %	100 %

## Phyto\_02 Grandes cultures et légumes

### En arboriculture:

Éléments techniques	Méthode de calcul	Formule de calcul	Montant annuel par hectare
Absence d'utilisation de traitements herbicides de synthèse (sauf traitement localisé, conforme à l'éventuel arrêté préfectoral de lutte contre les plantes envahissantes)	Gain; économie d'achat et d'épandage de l'herbicide sur le rang Coût; travail et matériel pour désherbage mécanique des rangs	- charges moyenne d'approvisionnement en herbicides: 36,00 €/ha - 1 désherbage chimique x 1 heure/ha x (18,86 €/heure de main d'œuvre + 32,20 €/heure de matériel) 1 désherbage mécanique sur le rang x (8 heures/ha x 18,86 €/heure de main d'œuvre + 170 €/ha de matériel)	- 87,06 € 320,88€
Enregistrement des pratiques alternatives de désherbage	Non rémunéré		0,00 €
<b>Total</b>			<b>233,82 €</b>

### Source des données

temps de travail et coûts du matériel; école nationale d'ingénieurs des travaux agricoles de Bordeaux (ENITAB) et fédération nationale des coopératives d'utilisation de matériel agricole (FNCUMA); charges d'approvisionnement en herbicides; Service de Statistiques et de Prospective du Ministère de l'Agriculture

### En viticulture:

Éléments techniques	Méthode de calcul	Formule de calcul	Montant annuel par hectare
Absence d'utilisation de traitements herbicides de synthèse (sauf traitement localisé, conforme à l'éventuel arrêté préfectoral de lutte contre les plantes envahissantes)	Gain; économie d'achat et d'épandage de l'herbicide sur le rang Coût; travail et matériel pour désherbage mécanique des rangs	- charges moyennes d'approvisionnement en herbicide: 33,00 €/ha - 1 désherbage chimique x 1 heure/ha x (18,86 €/heure de main d'œuvre + 32,20 €/heure de matériel) 1 désherbage mécanique sur le rang x (8 heures/ha x 18,86 €/heure + 170 €/ha de matériel)	- 84,06 € 320,88 €
Enregistrement des pratiques alternatives de désherbage	Non rémunéré		0,00 €
<b>Total</b>			<b>236,82 €</b>

### Source des données

temps de travail et coûts du matériel; école nationale d'ingénieurs des travaux agricoles de Bordeaux (ENITAB) et fédération nationale des coopératives d'utilisation de matériel agricole (FNCUMA); charges d'approvisionnement en herbicides; Service de Statistiques et de Prospective du Ministère de l'Agriculture

## Phyto\_02 arboriculture viticulture

#### 5.2.4.3.54. PHYTO\_03 - Absence de traitement phytosanitaire de synthèse (Code: M10.0058)

Sous-mesure:

- 10.1 – Paiements au titre d'engagements agroenvironnementaux et climatiques

##### 5.2.4.3.54.1. Description du type d'opération

Cette opération vise à supprimer l'utilisation de traitements phytosanitaires de synthèse (1). Il suppose, pour ce faire, la mise en place d'une stratégie de protection des cultures alternative, constituée par un ensemble cohérent de solutions agronomiques limitant le recours aux produits phytosanitaires à l'échelle de la rotation (2) et de l'itinéraire de conduite de culture (3), incluant le désherbage mécanique ou thermique. S'il est conseillé de proposer au niveau régional, un mode de conduite de culture type reposant sur une telle stratégie, l'élaboration de cette stratégie est laissée à l'appréciation de l'agriculteur pour lui permettre de s'adapter au mieux aux atouts et contraintes de son exploitation. Il s'agit ainsi d'une exigence de résultats et non de moyens techniques à mettre en œuvre.

Cette opération diffère d'une conversion à l'agriculture biologique, dans la mesure où les engrais de synthèse sont autorisés.

Il doit être mobilisé prioritairement sur des territoires à enjeu « eau » présentant un risque de pollution par les produits phytosanitaires particulièrement fort, en particulier dans les zones d'alimentation des captages. Mais il peut également être proposé sur des territoires à enjeu « biodiversité » lorsque la protection de ces milieux nécessitent l'interdiction des traitements phytosanitaires (ex : site Natura 2000).

**L'interdiction de traitements phytosanitaires de synthèse concerne également l'inter culture en grandes cultures et en cultures légumières de plein champ.**

Cette opération ne concerne pas les surfaces en prairies permanentes. En revanche, les prairies temporaires et les surfaces en jachère sans production intégrés dans une rotation des cultures sur terres arables sont éligibles.

Pour l'arboriculture et la viticulture, cette opération ne peut être proposée que sur des territoires sur lesquels l'enherbement n'est pas la pratique courante afin de remplacer le désherbage chimique en plein par un désherbage mécanique de l'ensemble de la parcelle (rangs et des inter rangs), même si dans ce cas, seule la suppression du désherbage chimique sur les rangs est financée (en plus de la suppression des traitements autres que herbicides).

Notes :

(1) Les produits phytosanitaires dont l'emploi est autorisé en agriculture biologique sont en revanche autorisés (ex : substances actives minérales telles que le cuivre, le soufre, ou substances organiques naturelles.)

(2) ex : diversité des cultures, cultures étouffantes

(3) travail du sol en inter culture, choix variétal, date, densité et écartement du semis, désherbage

mécanique, niveau de fertilisation azoté limité

Cette opération contribue aux domaines prioritaires 4A, 4B et 4C fixés par l'Union européenne pour le développement rural.

**Les engagements de l'opération souscrits par le bénéficiaire :**

- Absence de traitement phytosanitaire de synthèse (sauf traitement localisé, conforme à l'éventuel arrêté préfectoral de lutte contre les plantes envahissantes et traitements pour la lutte obligatoire définis par arrêté pris au titre de l'article L.251-8 du code rural)

Pour les grandes cultures et les cultures légumières, il est défini, pour chaque territoire, un coefficient d'étalement (e9) correspondant à la part minimale de la surface totale engagée sur laquelle portera l'interdiction de traitement phytosanitaire de synthèse. Le coefficient d'étalement (e9) est défini localement par l'administration et inscrit dans un document hors PDRR.

- Enregistrement des pratiques alternatives.

**5.2.4.3.54.2. Type de soutien**

L'engagement est pluriannuel et a une durée de 5 ans.

L'aide est payée en euros par hectare et par an.

**5.2.4.3.54.3. Liens vers d'autres actes législatifs**

Les éléments de la ligne de base spécifiques à l'opération sont définis en conformité avec les exigences établies en vertu du Titre VI du règlement (EU) n°1306/2013, des critères pertinents et des activités minimales établies en application de l'article 4, paragraphe 1, point c), sous ii) et iii) du règlement (UE) n°1307/2013, ainsi que tout autre exigence pertinente établie par la réglementation nationale.

Ces éléments sont détaillés au paragraphe « Information spécifique à l'opération – Description de la ligne de base » de la présente fiche-opération.

Afin d'exclure tout double paiement, les pratiques visées à l'article 43 du règlement (UE) n°1307/2013, sont prises en compte dans le calcul des surcoûts et manques à gagner. La méthode de prise en compte est détaillée au paragraphe « Information spécifique à l'opération – Méthode de calcul du montant » de la présente fiche-opération.

#### 5.2.4.3.54.4. Bénéficiaires

Personne physique ou morale exerçant une activité agricole.

#### 5.2.4.3.54.5. Coûts admissibles

Les coûts éligibles sont les surcoûts et les pertes de revenus générés par les engagements.

Les engagements, souscrits par le bénéficiaire, éligibles à la présente opération sont décrits, avec la justification du type de coût qu'ils génèrent au paragraphe « Information spécifique à l'opération – Méthode de calcul du montant ». Ce paragraphe détaille également le/les engagement(s) ne faisant pas l'objet d'une rémunération par choix de l'État membre.

#### 5.2.4.3.54.6. Conditions d'admissibilité

##### **Éligibilité des surfaces :**

Sont éligibles les parcelles de cultures suivantes : terres arables (grandes cultures, prairies temporaires, les surfaces en jachère sans production intégrés et cultures légumières de plein champ), viticulture, et arboriculture.

Pour chaque territoire, le(les) types de cultures éligibles sont définis localement par l'administration et inscrits dans un document hors PDRR.

##### **Éligibilité du demandeur**

Les demandeurs sont éligibles s'ils respectent les critères suivants en première année (*ces éléments sont*

*définis localement par l'administration et inscrits dans un document hors PDRR) :*

- Pour chaque territoire, le cas échéant, un seuil de contractualisation des surfaces de l'exploitation couvertes par la ou les cultures éligibles située(s) sur le territoire peut être défini.

Pour les surfaces en terres arables, il est obligatoire d'engager 30 % au moins des surfaces éligibles.

- De même, un diagnostic parcellaire (type CORPEN) peut être exigé pour localiser prioritairement les engagements sur les parcelles à risque ou sur les parcelles à enjeu biodiversité (hors cas où le seuil de contractualisation des surfaces éligibles est de 100%). Si un tel diagnostic est exigé, les structures agréées pour la réalisation de ces diagnostics devront être précisées.

#### 5.2.4.3.54.7. Principes applicables à l'établissement des critères de sélection

Des critères de sélection à la présente opération peuvent être définis au niveau régional ou local.

#### 5.2.4.3.54.8. Montants et taux d'aide (applicables)

Le taux d'aide publique est de 100%.

- En grandes cultures, le montant varie entre 30 % et 100 % du montant unitaire maximum régional selon le tableau, ci-joint en fonction d'un coefficient d'étalement.
- En cultures légumières, le montant varie entre 30 % et 100 % de 310,71€/ha/an en fonction d'un coefficient d'étalement.
- En arboriculture, le montant unitaire s'élève à 386,50€/ha/an (pas de coefficient d'étalement).

- En viticulture, le montant unitaire s'élève à 399,98 €/ha/an (pas de coefficient d'étalement).

s

Région	Montant unitaire maximum régional (€/ha/an)
11 - Région Île-de-France	285,42 €
21 - Région Champagne-Ardenne	252,76 €
22 - Région Picardie	300,00 €
23 - Région Haute-Normandie	294,79 €
24 - Région Centre	234,80 €
25 - Région Basse-Normandie	275,71 €
26 - Région Bourgogne	230,00 €
31 - Région Nord-Pas-de-Calais	300,00 €
41 - Région Lorraine	230,00 €
42 - Région Alsace	300,00 €
43 - Région Franche-Comté	236,08 €
52 - Région Pays de la Loire	266,07 €
53 - Région Bretagne	285,23 €
54 - Région Poitou-Charentes	230,00 €
72 - Région Aquitaine	282,04 €
73 - Région Midi-Pyrénées	230,00 €
74 - Région Limousin	230,00 €
82 - Région Rhône-Alpes	269,89 €
83 - Région Auvergne	247,41 €
91 - Région Languedoc-Roussillon	230,00 €
93 - Région Provence-Alpes-Côte d'Azur	230,00 €

PHYTO\_03 Montants GC

#### 5.2.4.3.54.9. Caractère vérifiable et contrôlable des mesures et/ou types d'opérations

##### 5.2.4.3.54.9.1. Risque(s) liés à la mise en œuvre des mesures

Cette information est renseignée à l'échelle de la mesure dans la section appropriée du présent cadre national.

##### 5.2.4.3.54.9.2. Mesures d'atténuation

Cette information est renseignée à l'échelle de la mesure dans la section appropriée du présent cadre national.

#### 5.2.4.3.54.9.3. Évaluation globale de la mesure

Cette information est renseignée à l'échelle de la mesure dans la section appropriée du présent cadre national.

#### 5.2.4.3.54.10. Informations spécifiques sur l'opération

Détermination et définition des éléments du niveau de référence applicable, qui doivent inclure les normes obligatoires établies en application du titre VI, chapitre I, du règlement (UE) n° 1306/2013 du Parlement européen et du Conseil, les critères pertinents et les activités minimales établies en application de l'article 4, paragraphe 1, point c) ii) et c) iii), du règlement (UE) n° 1307/2013 du Parlement européen et du Conseil, les exigences minimales applicables à l'utilisation des engrais et des produits phytosanitaires ainsi que les autres exigences obligatoires pertinentes établies par le droit national

#### **Description des éléments de la ligne de base :**

Si les pratiques rémunérées au titre de la présente opération sont rendues obligatoires sur des zones au titre de la protection de la biodiversité (notamment des zones classées au titre des réserves naturelles des arrêtés de protection de biotopes), celle-ci ne peut être ouverte sur les zones concernées.

Les exigences minimales relatives à l'utilisation d'engrais doivent comprendre, entre autres, le respect des codes de bonnes pratiques introduits au titre de la directive 91/676/CEE pour les exploitations situées en dehors des zones vulnérables aux nitrates, et des exigences concernant la pollution au phosphore; les exigences minimales relatives à l'utilisation de produits phytosanitaires doivent comprendre, entre autres, les principes généraux de la lutte intégrée contre les ennemis des cultures introduits par la directive 2009/128/CE du Parlement européen et du Conseil, l'obligation de détenir une autorisation d'utiliser les produits, de satisfaire aux conditions de formation, d'assurer un stockage sûr et de contrôler les équipements destinés à l'épandage ainsi que les règles relatives à l'utilisation de pesticides à proximité d'étendues d'eau et d'autres sites sensibles, telles qu'établies par le droit national

Pour cette opération, aucune exigence ou norme définie par la réglementation n'est pertinente.

Liste des races locales qui sont menacées d'être perdues pour l'agriculture et des ressources génétiques végétales qui sont menacées d'érosion génétique

Cette opération ne concerne pas la préservation des ressources génétiques.



Description de la méthode et des hypothèses et paramètres agronomiques y compris la description des exigences minimales visées à l'article 29, paragraphe 2, du règlement (UE) n° 1305/2013 correspondant à chaque type particulier d'engagement, utilisés comme référence pour les calculs justifiant les coûts supplémentaires et les pertes de revenus résultant de l'engagement pris et le niveau des coûts des transactions; le cas échéant, cette méthode tient compte des aides accordées au titre du règlement (UE) n° 1307/2013, et notamment des paiements en faveur des pratiques agricoles bénéfiques pour le climat et l'environnement, afin d'exclure un double financement; le cas échéant, la méthode de conversion utilisée pour d'autres unités conformément à l'article 9 dudit règlement

#### **Pratiques de références utilisées dans les hypothèses de calcul :**

En grandes cultures et cultures légumières, la pratique de référence est un désherbage chimique de chaque parcelle culturale, à raison d'un passage annuel, et de 3 traitements hors herbicides sur chaque parcelle. L'absence d'utilisation d'herbicides nécessite la mise en œuvre de différentes techniques telles que la diversification des rotations, le choix des densités de semis, la réalisation de faux-semis et/ou plusieurs désherbages mécaniques. Par ailleurs, les moyens de lutte biologique ne permettant pas de substituer l'ensemble des traitements, la suppression de l'ensemble des traitements hors herbicides s'accompagne d'une perte de production. Le montant de l'aide est ainsi calculé sur la base :

- d'une comparaison du coût de 3 désherbages mécaniques par rapport au coût d'un désherbage chimique (achat des herbicides et temps de travail),
- de l'économie réalisée sur l'achat et l'épandage des traitements hors herbicides
- du coût d'une lutte biologique partielle,
- d'une perte de rendement en moyenne sur les 5 ans du fait de l'absence d'utilisation de traitements phytosanitaires.
- et de surcoûts liés aux modifications de pratiques.

En arboriculture et viticulture, sur les territoires visés, les inter-rangs peuvent être enherbés, traités chimiquement ou désherbés mécaniquement. Toutefois, la pratique de référence retenue est la plus favorable, à savoir l'absence d'utilisation d'herbicides sur les inter-rangs et un désherbage chimique uniquement sur les rangs, à raison d'un passage par an. Par ailleurs, 10 traitements hors herbicides sont réalisés chaque année par parcelle. L'absence d'utilisation d'herbicides suppose donc le remplacement du désherbage chimique des rangs par un désherbage mécanique (les inter-rangs étant déjà soit enherbés soit désherbés mécaniquement). Par ailleurs, les moyens de lutte biologique ne permettant pas de substituer l'ensemble des traitements hors herbicides, la suppression de l'ensemble des traitements hors herbicides s'accompagne d'une perte de production. Le montant de l'aide est ainsi calculé sur la base :

- d'une comparaison du coût de 1 désherbage mécanique des rangs par rapport au coût d'un désherbage chimique (achat des herbicides et temps de travail),
- de l'économie réalisée sur l'achat et l'épandage des traitements hors herbicides,
- du coût d'une lutte biologique partielle,
- et d'une perte de rendement en moyenne sur les 5 ans du fait de l'absence d'utilisation de traitements

phytosanitaires (essentiellement autres que les herbicides).

### **Justification de la prise en compte des pratiques du verdissement**

Afin d'exclure tout double paiement, les pratiques rémunérées au titre du verdissement sont prises en compte de la façon suivante dans le calcul du montant unitaire de cette opération :

- Maintien des prairies permanentes existantes : cette exigence n'a pas d'interaction avec cette opération.
- Présence de 5 % de SIE sur les terres arables : cette exigence n'a pas d'interaction avec cette opération.
- Diversification des cultures : cette exigence n'a pas d'interaction avec cette opération.

**Méthode de calcul du montant et source des données : voir tableaux ci-joints**

En grandes cultures:

Eléments techniques	Méthode de calcul des pertes et surcoûts	Formule de calcul	Montant annuel maximal par hectare	Adaptation locale du montant annuel par hectare
Absence de traitement phytosanitaire de synthèse (sauf traitement localisé, conforme à l'éventuel arrêté préfectoral de lutte contre les plantes envahissantes et traitements pour la lutte obligatoire définis par arrêté pris au titre de l'article L.251-8 du code rural)	Gain; économie d'achat et d'épandage de produits phytosanitaires  Coût; temps de travail et matériel pour la lutte alternative (lutte biologique par exemple) et de désherbage mécanique  Manque à gagner; perte moyenne estimée à 22% du produit brut moyen régional	22% de perte de produit brut moyen régional sur 5 ans + 2 lâchers d'auxiliaires de lutte biologique x [30 €/ha d'auxiliaires + 1 heure/ha d'épandage x (18,86 €/heure de main d'œuvre + 32,20 €/heure de matériel)] + 3 désherbages mécaniques x 1,5 heure/ha x (18,86 €/heure + 13,75 €/heure de matériel) - 1 désherbage chimique x 1 heure / ha x (18,86 €/heure de main d'œuvre + 13,75 €/heure de matériel) - 3 traitements hors herbicides x 1 heure / ha x (18,86 €/heure de main d'œuvre + 13,75 €/heure de matériel) - charges moyennes d'approvisionnement en produits phytosanitaires par hectare de grandes cultures; 140,90 €/ha	22 % du produit brut moyen régional sur 5 ans + 37,53 €	[22 % du produit brut moyen régional sur 5 ans + 41,72] x e9 €
Modification des pratiques	Coût; temps de travail supplémentaire (gestion de chantiers culturels supplémentaires, fractionnement des travaux dans le temps, recherche de débouchés)	(18,86 €/heure x 16 heures)/surface moyenne engagée par exploitation (72 ha)	4,19 €	
Enregistrement des techniques alternatives	Non rémunéré		0,00 €	

Source des données

Perte de produit brut; modèle «coûts de production» moyenne pour un assolement type régional, produit brut moyen régional; Service de Statistiques et de Prospective du Ministère de l'Agriculture; coûts des auxiliaires; école nationale d'ingénieurs des travaux agricoles de Bordeaux (ENITAB); temps de travail et coûts du matériel; fédération nationale des coopératives d'utilisation de matériel agricole (FNCUMA); charges d'approvisionnement en produits phytosanitaires; Service de Statistiques et de Prospective du Ministère de l'Agriculture

En cultures légumières:

Eléments techniques	Méthode de calcul des pertes et surcoûts	Formule de calcul	Montant annuel maximal par hectare	Adaptation locale du montant annuel par hectare
Absence de traitement phytosanitaire de synthèse (sauf traitement localisé, conforme à l'éventuel arrêté préfectoral de lutte contre les plantes envahissantes et traitements pour la lutte obligatoire définis par arrêté pris au titre de l'article L.251-8 du code rural)	Gain; économie d'achat et d'épandage du produit phytosanitaire  Coût; temps de travail et matériel pour la lutte alternative (lutte biologique par exemple) et le désherbage mécanique  Manque à gagner; perte moyenne estimée à 3,5 % du produit brut moyen en cultures légumières	3,5 % x 12 351 €/ha de perte de produit brut en moyenne sur 5 ans + 2 lâchers d'auxiliaires de lutte biologique x [30 €/ha d'auxiliaires + 1 heure / ha d'épandage x (18,86 €/heure de main d'œuvre + 32,20 €/heure de matériel)] - 3 traitements hors herbicides x 1 heure / ha x (18,86 €/heure de main d'œuvre + 13,75 €/heure de matériel) + 3 désherbages mécaniques x 1,5 heure/ha x (18,86 €/heure + 13,75 €/heure de matériel) - 1 désherbage chimique x 1 heure / ha x (18,86 €/heure de main d'œuvre + 13,75 €/heure de matériel) - charges moyennes d'approvisionnement en produits phytosanitaires par hectare; 300,00 €/ha	310,71 €	310,71 x e9
Enregistrement des techniques alternatives	Non rémunéré		0,00 €	0,00 €
<b>Total</b>			<b>310,71 €</b>	<b>310,71 x e9</b>

Source des données

perte de produit brut; experts nationaux CTIFL / France AgriMer; Produit brut; Observatoire Conseil National des Centres d'Economie Rurale (CN CER); coûts des auxiliaires; école nationale d'ingénieurs des travaux agricoles de Bordeaux (ENITAB); temps de travail et coûts du matériel; fédération nationale des coopératives d'utilisation de matériel agricole (FNCUMA); charges d'approvisionnement en produits phytosanitaires; Service de Statistiques et de Prospective du Ministère de l'Agriculture

Variables	Source	Valeur minimale	Valeur maximale
e9	Diagnostic de territoire	30 %	100 %

Phyto\_03 Grandes cultures légumes et variables

En arboriculture:

Eléments techniques	Méthode de calcul des pertes et surcoûts	Formule de calcul	Montant annuel par hectare
Absence de traitement phytosanitaire de synthèse (sauf traitement localisé, conforme à l'éventuel arrêté préfectoral de lutte contre les plantes envahissantes et traitements pour la lutte obligatoire définis par arrêté pris au titre de l'article L.251-8 du code rural)	Coût ; temps de travail et matériel pour la lutte alternative (lutte biologique par exemple) et le désherbage mécanique du rang Manque à gagner; perte estimée à 8 % du produit brut moyen d'un hectare de vergers. Gain ; économie d'achat et d'épandage des produits phytosanitaires	8% x 9 045 €/ha de perte de produit brut en moyenne sur 5 ans + 3 lâchers d'auxiliaires de lutte biologique x [30 €/ha d'auxiliaires + 1 heure/ha d'épandage x (18,86 €/heure de main d'œuvre + 32,20 €/heure de matériel)] + 1 désherbage mécanique sur le rang x 8 heures/ha x 18,86 €/heure + 170 €/ha de matériel - 1 désherbage chimique x 1 heure/ha x (18,86 €/heure de main d'œuvre + 32,20 €/heure de matériel) - 10 traitements hors herbicides x 1 heure / ha x (18,86 €/heure de main d'œuvre + 32,20 €/heure de matériel) - charges moyennes en produits phytosanitaires de synthèse par hectare de vergers; 357,50 €/ha	368,50 €
	Non rémunéré		0,00 €
<b>Total</b>			<b>368,50 €</b>

Source des données

perte de produit brut; experts nationaux CTIFL / France AgriMer; Produit brut; Observatoire Conseil National des Centres d'Economie Rurale (CN CER); coûts des auxiliaires; école nationale d'ingénieurs des travaux agricoles de Bordeaux (ENITAB); temps de travail et coûts du matériel; fédération nationale des coopératives d'utilisation de matériel agricole (FNCUMA); charges d'approvisionnement en produits phytosanitaires; Service de Statistiques et de Prospective du Ministère de l'Agriculture

En viticulture:

Eléments techniques	Méthode de calcul des pertes et surcoûts	Formule de calcul	Montant annuel par hectare
Absence de traitement phytosanitaire de synthèse (sauf traitement localisé, conforme à l'éventuel arrêté préfectoral de lutte contre les plantes envahissantes et traitements pour la lutte obligatoire définis par arrêté pris au titre de l'article L.251-8 du code rural)	Coût ; temps de travail et matériel pour la lutte alternative (lutte biologique par exemple) et le désherbage mécanique du rang Manque à gagner; perte estimée à 6 % du produit brut moyen d'un hectare de vignes. Gain ; économie d'achat et d'épandage des produits phytosanitaires	6 % x 12 013 €/ha de perte de produit brut en moyenne sur 5 ans + 3 lâchers d'auxiliaires de lutte biologique x [30 €/ha d'auxiliaires + 1 heure/ha d'épandage x (18,86 €/heure de main d'œuvre + 32,20 €/heure de matériel)] + 1 désherbage mécanique sur le rang x 8 heures/ha x 18,86 €/heure + 170 €/ha de matériel - 1 désherbage chimique x 1 heure/ha x (18,86 €/heure de main d'œuvre + 32,20 €/heure de matériel) - 10 traitements hors herbicides x 1 heure / ha x (18,86 €/heure de main d'œuvre + 32,20 €/heure de matériel) - charges moyenne en produits phytosanitaires par hectare de vignes; 323,20 €/ha	399,98 €
	Non rémunéré		0,00 €
<b>Total</b>			<b>399,98 €</b>

Source des données

perte de produit brut; experts nationaux France AgriMer; Produit brut; Service de Statistiques et de Prospective du Ministère de l'Agriculture, RICA- moyenne 2008 à 2012; coûts des auxiliaires; école nationale d'ingénieurs des travaux agricoles de Bordeaux (ENITAB); temps de travail et coûts du matériel; fédération nationale des coopératives d'utilisation de matériel agricole (FNCUMA); charges d'approvisionnement en produits phytosanitaires; Service de Statistiques et de Prospective du Ministère de l'Agriculture

Phyto\_03 arbo et viticulture



#### 5.2.4.3.55. PHYTO\_04 - Réduction progressive du nombre de doses homologuées de traitements herbicides de synthèse (niveau 2) (Code: M10.0059)

Sous-mesure:

- 10.1 – Paiements au titre d'engagements agroenvironnementaux et climatiques

##### 5.2.4.3.55.1. Description du type d'opération

Cette opération vise une réduction de l'utilisation des produits phytosanitaires dans un objectif de préservation de la qualité de l'eau. L'ensemble des applications de produits herbicides réalisées à la parcelle sont prises en compte (y compris celles réalisées le cas échéant en inter culture).

Les herbicides sont particulièrement ciblés dans la mesure où la réduction de leur utilisation correspond à un niveau de technicité différent de celui requis pour réduire l'utilisation de produits phytosanitaires hors herbicides (niveau de technicité plus faible en cultures pérenne et plus fort en grandes cultures).

Le nombre de doses homologuées reflète l'intensité d'utilisation des pesticides. Parce qu'il tient compte de la dose homologuée de chaque produit, il constitue à ce niveau un indicateur bien plus fiable que la quantité de produit utilisée : en fonction du produit, la dose homologuée est très variable (1) et de ce fait une diminution des quantités appliquées ne témoigne pas forcément d'un moindre recours aux produits phytosanitaires (2) ni d'un moindre impact sanitaire et environnemental.

Cette opération suppose, pour ce faire, la mise en place d'une stratégie de protection des cultures alternative, constituée par un ensemble cohérent de solutions agronomiques limitant le recours aux herbicides à l'échelle de la rotation (3) et de l'itinéraire technique (4). S'il est conseillé de proposer de telles stratégies alternatives types au niveau régional, en s'appuyant en particulier sur les itinéraires techniques en production intégrée diffusés par les conseillers agricoles, l'élaboration de la stratégie de l'exploitation est laissée à l'appréciation de l'agriculteur pour lui permettre de s'adapter au mieux à ses atouts et à ses contraintes. Il s'agit ainsi d'une exigence de résultats et non de moyens techniques à mettre en œuvre.

Cette opération doit être mobilisée sur des territoires à enjeu « eau » identifiés par rapport à un risque de pollution par les produits phytosanitaires. Mais il peut également être proposé sur des territoires à enjeu « biodiversité » lorsque la protection de ces milieux nécessite l'interdiction des traitements phytosanitaires (ex : site Natura 2000).

Cette opération ne concerne pas les surfaces en prairies permanentes. En revanche, les prairies temporaires ainsi que le gel sans production intégrés dans une rotation des cultures sur terres arables sont éligibles.

Pour l'arboriculture et la viticulture, cette opération ne peut être proposée que sur des territoires sur lesquels l'enherbement n'est pas la pratique courante afin d'encourager le désherbage mécanique des inter-rangs ou leur enherbement.

Cette opération est mobilisée obligatoirement en combinaison avec PHYTO\_01 afin de garantir un lien strict avec un appui technique à la réduction des pesticides visés par cette opération et de réunir les conditions nécessaires pour vérifier l'atteinte des objectifs de cette opération : ils sont vérifiables par le calcul de l'IFT, qui constitue une méthode fiable pour mesurer les résultats obtenus.

Il s'agit d'une mesure fixe (respect de la mesure sur la même parcelle pendant 5 ans).

Cette opération contribue aux domaines prioritaires 4A, 4B et 4C fixés par l'Union européenne pour le développement rural.

-----  
(1) De quelques dizaines de grammes à quelques kilogrammes

(2) Possibilité d'une substitution de produits à doses homologuée élevée par des produits à dose homologuée faible

(3) Ex : alternance des périodes de semis des cultures, introduction de cultures étouffantes

(4) Ex : travail du sol en inter culture (faux-semis répétés, labour), semis précoce ou tardif, densité de semis élevée et écartement réduit, désherbage mécanique ou désherbinage

#### **Les engagements de l'opération souscrits par le bénéficiaire :**

- Suivi d'une formation agréée dans les 2 années suivant l'engagement ou lors de la campagne précédant l'engagement
- Respect de l'IFT « herbicides » maximal fixé pour l'année, sur l'ensemble des parcelles de l'exploitation engagées
- Respect de l'IFT « herbicides » de référence du territoire, à partir de l'année 2, sur l'ensemble des parcelles non engagées

#### **Les engagements de l'opération à définir, pour chaque territoire :**

*Ces éléments sont définis localement par l'administration et inscrits dans un document hors PDRR.*

- A partir de l'indicateur de fréquence de traitement (IFT) « herbicides » renseigné par culture, correspondant au nombre de doses homologuées « herbicides » par hectare et par an, définir, pour chaque territoire, l'IFT de référence « herbicide » pour chaque type de cultures éligible à cet engagement sur le territoire. L'IFT de référence « herbicides » du territoire par type de culture (selon les cas, IFT « herbicides » vigne, IFT « herbicides » arboriculture, IFT « herbicides » grandes cultures ou IFT « herbicides » maraîchage) correspond à l'indicateur de fréquence de traitement (IFT) « herbicides » initial moyen le plus représentatif possible de chaque territoire concerné.
- Définir l'IFT « herbicides » maximal, pour chaque type de cultures éligible, à ne pas dépasser chaque année sur les parcelles contractualisées de l'exploitation, équivalent à : Voir tableaux ci joint
- Les formations agréées au titre de cet engagement sont définies au niveau régional. L'agrément

concerne les structures de formation et le contenu de la formation. La liste des formations agréées est communiquée aux souscripteurs, dans le cahier des charges de la mesure.

Pour être agréée, la structure de formation doit :

- s'engager à respecter le contenu de formation agréé défini,
  - faire réaliser cette formation par des formateurs ayant fait la preuve de leur compétence sur les différents thèmes abordés au cours de la formation et une expérience significative dans le domaine de la formation continue d'agriculteurs.
- La réalisation de bilan annuel de stratégie de protection des cultures par cette structure est par ailleurs recommandée.

### **Contenu de la formation allant au-delà des exigences du Certiphyto:**

Pour être agréé, le contenu de formation doit :

Par ailleurs, il est recommandé que la formation :

- porter sur une filière particulière en fonction du type de couvert sur lequel porte l'engagement,
- aborder obligatoirement les thèmes suivants :
- Identification des enjeux sanitaires, agronomiques, économiques et environnementaux liés à l'utilisation des pesticides ;
- Reconnaissance des principaux ravageurs, adventices, et maladies de la filière considérée au niveau régional ;
- Seuils de nuisibilité économiquement acceptables et décision de traitement ;
- Choix du produit, tenant compte de la dangerosité et des risques qu'il présente, intégrant la prévention de l'apparition de résistances et le respect de la faune auxiliaire ; optimisation de la dose d'application ;
- Optimisation des conditions d'application (périodes, respect de la zone non traitée, limitation de la dérive, réglage du pulvérisateur) ;
- Enregistrement des pratiques culturales, calcul du nombre de doses homologuées à partir de cet enregistrement et analyse des résultats par usage prépondérant.
- soit d'une durée minimale de 3 jours ;
- soit fractionnée en différentes séquences (ex : automne, sortie d'hiver, printemps) afin de pouvoir effectuer la reconnaissance d'une diversité satisfaisante de bio agresseurs ;
- consacre une journée à cette reconnaissance sur le terrain ;

- soit ouverte à un maximum de 15 personnes.

**En arboriculture et viticulture :**

	IFT <sub>herbicides</sub> mesuré pour l'année	Pourcentage de l'IFT <sub>herbicides</sub> de référence à atteindre
Année 2	IFT <sub>herbicides</sub> année 2	70%
Année 3	Moyenne IFT <sub>herbicides</sub> des années 2 et 3	55%
Année 4	Moyenne IFT <sub>herbicides</sub> des années 2, 3 et 4	50%
Année 5	Moyenne IFT <sub>herbicides</sub> des années 3, 4 et 5 OU IFT <sub>herbicides</sub> année 5	40% en moyenne ou 40% sur l'année 5

**En grandes cultures et cultures légumières :**

	IFT <sub>herbicides</sub> mesuré pour l'année	Pourcentage de l'IFT <sub>herbicides</sub> de référence à atteindre
Année 2	IFT <sub>herbicides</sub> année 2	80%
Année 3	Moyenne IFT <sub>herbicides</sub> des années 2 et 3	75%
Année 4	Moyenne IFT <sub>herbicides</sub> des années 2, 3 et 4	70%
Année 5	Moyenne IFT <sub>herbicides</sub> des années 3, 4 et 5 OU IFT <sub>herbicides</sub> année 5	60% en moyenne ou 60% sur l'année 5

Phyto\_04-IFT.png

**5.2.4.3.55.2. Type de soutien**

L'engagement est pluriannuel et a une durée de 5 ans.

L'aide est payée en euros par hectare et par an.



#### 5.2.4.3.55.3. Liens vers d'autres actes législatifs

Les éléments de la ligne de base spécifiques à l'opération sont définis en conformité avec les exigences établies en vertu du Titre VI du règlement (EU) n°1306/2013, des critères pertinents et des activités minimales établies en application de l'article 4, paragraphe 1, point c), sous ii) et iii) du règlement (UE) n°1307/2013, ainsi que tout autre exigence pertinente établie par la réglementation nationale.

Ces éléments sont détaillés au paragraphe « Information spécifique à l'opération – Description de la ligne de base » de la présente fiche-opération.

Afin d'exclure tout double paiement, les pratiques visées à l'article 43 du règlement (UE) n°1307/2013, sont prises en compte dans le calcul des surcoûts et manques à gagner. La méthode de prise en compte est détaillée au paragraphe « Information spécifique à l'opération – Méthode de calcul du montant » de la présente fiche-opération.

#### 5.2.4.3.55.4. Bénéficiaires

Personne physique ou morale exerçant une activité agricole.

#### 5.2.4.3.55.5. Coûts admissibles

Les coûts éligibles sont les surcoûts et les pertes de revenus générés par les engagements.

Les engagements, souscrits par le bénéficiaire, éligibles à la présente opération sont décrits, avec la justification du type de coût qu'ils génèrent au paragraphe « Information spécifique à l'opération – Méthode de calcul du montant ». Ce paragraphe détaille également le/les engagement(s) ne faisant pas l'objet d'une rémunération par choix de l'État membre.

#### 5.2.4.3.55.6. Conditions d'admissibilité

##### **Éligibilité des surfaces**

Sont éligibles les parcelles de cultures suivantes : terres arables (grandes cultures, prairies temporaires, les surfaces en jachère sans production intégrées dans une rotation et les cultures légumières de plein champ), viticulture, et arboriculture.

Pour chaque territoire, le ou les types de cultures éligibles sont définis localement par l'administration et inscrits dans un document hors PDRR.

### **Éligibilité du demandeur**

Les demandeurs sont éligibles s'ils respectent les critères suivants en première année (*ces éléments sont définis localement par l'administration et inscrits dans un document hors PDRR*) :

- Pour chaque territoire, un seuil de contractualisation des surfaces de l'exploitation couvertes par la ou les cultures éligibles situées sur le territoire doit être défini. Ce seuil sera calculé par rapport aux surfaces de la campagne précédente.
- Un diagnostic parcellaire (type CORPEN) peut être exigé pour localiser prioritairement les engagements sur les parcelles à risque ou sur les parcelles à enjeu biodiversité (hors cas où le seuil de contractualisation des surfaces éligibles est de 100%). Si un tel diagnostic est exigé, les structures agréées pour la réalisation de ces diagnostics devront être précisées.

#### 5.2.4.3.55.7. Principes applicables à l'établissement des critères de sélection

Des critères de sélection à la présente opération peuvent être définis au niveau régional ou local.

#### 5.2.4.3.55.8. Montants et taux d'aide (applicables)

Le taux d'aide publique est de 100%.

- En grandes cultures : le montant est fixé pour chaque région selon le tableau ci-joint
- En cultures légumières : 81,15 €/ha/an
- En arboriculture : 89,97 €/ha/an.
- En viticulture : 96,32 €/ha/an

Région	Montant unitaire régional (€/ha/an)
11 - Région Île-de-France	85,37 €
21 - Région Champagne-Ardenne	82,40 €
22 - Région Picardie	87,20 €
23 - Région Haute-Normandie	86,22 €
24 - Région Centre	80,77 €
25 - Région Basse-Normandie	84,49 €
26 - Région Bourgogne	78,91 €
31 - Région Nord-Pas-de-Calais	90,20 €
41 - Région Lorraine	78,93 €
42 - Région Alsace	93,83 €
43 - Région Franche-Comté	80,89 €
52 - Région Pays de la Loire	83,61 €
53 - Région Bretagne	85,35 €
54 - Région Poitou-Charentes	79,07 €
72 - Région Aquitaine	85,06 €
73 - Région Midi-Pyrénées	78,41 €
74 - Région Limousin	79,24 €
82 - Région Rhône-Alpes	83,96 €
83 - Région Auvergne	81,92 €
91 - Région Languedoc-Roussillon	78,41 €
93 - Région Provence-Alpes-Côte d'Azur	78,41 €

PHyto\_04 montants GC.png

#### 5.2.4.3.55.9. Caractère vérifiable et contrôlable des mesures et/ou types d'opérations

##### 5.2.4.3.55.9.1. Risque(s) liés à la mise en œuvre des mesures

Cette information est renseignée à l'échelle de la mesure dans la section appropriée du présent cadre national.

##### 5.2.4.3.55.9.2. Mesures d'atténuation

Cette information est renseignée à l'échelle de la mesure dans la section appropriée du présent cadre national.

### 5.2.4.3.55.9.3. Évaluation globale de la mesure

Cette information est renseignée à l'échelle de la mesure dans la section appropriée du présent cadre national.

### 5.2.4.3.55.10. Informations spécifiques sur l'opération

Détermination et définition des éléments du niveau de référence applicable, qui doivent inclure les normes obligatoires établies en application du titre VI, chapitre I, du règlement (UE) n° 1306/2013 du Parlement européen et du Conseil, les critères pertinents et les activités minimales établies en application de l'article 4, paragraphe 1, point c) ii) et c) iii), du règlement (UE) n° 1307/2013 du Parlement européen et du Conseil, les exigences minimales applicables à l'utilisation des engrais et des produits phytosanitaires ainsi que les autres exigences obligatoires pertinentes établies par le droit national

#### Description des éléments de la ligne de base :

Les éléments de la ligne de base sont décrits dans le tableau ci-dessous.

Par ailleurs, si des pratiques rémunérées au titre de la présente opération sont rendues obligatoires sur des zones au titre de la protection de la biodiversité (notamment des zones classées au titre des réserves naturelles des arrêtés de protection de biotopes), celle-ci ne peut être ouverte sur les zones concernées.

Engagement concerné	Niveau d'exigence de la ligne de base	Niveau d'exigence de l'engagement
	Exigences minimales relatives à l'utilisation des produits phytosanitaires	
Suivi d'une formation agréée	Sensibilisation dans le cadre du <u>Certiphyto</u> sur les stratégies visant à limiter le recours aux produits phytosanitaires (4 heures sur un total de 2 jours)	Formation : ~ sur une durée minimale de 3 jours ~ avec au moins une journée consacrée à la reconnaissance de terrain, ~ centrée sur le raisonnement de la lutte contre les bio-agresseurs ~ et contextualisées aux enjeux du territoire.

Ligne de base

Les exigences minimales relatives à l'utilisation d'engrais doivent comprendre, entre autres, le respect des codes de bonnes pratiques introduits au titre de la directive 91/676/CEE pour les exploitations situées en dehors des zones vulnérables aux nitrates, et des exigences concernant la pollution au phosphore; les exigences minimales relatives à l'utilisation de produits phytosanitaires doivent comprendre, entre autres, les principes généraux de la lutte intégrée contre les ennemis des cultures introduits par la directive 2009/128/CE du Parlement européen et du Conseil, l'obligation de détenir une autorisation d'utiliser les produits, de satisfaire aux conditions de formation, d'assurer un stockage sûr et de contrôler les équipements

destinés à l'épandage ainsi que les règles relatives à l'utilisation de pesticides à proximité d'étendues d'eau et d'autres sites sensibles, telles qu'établies par le droit national

L'ERMG 4, établie dans le cadre de la conditionnalité, constitue la ligne de base des types d'opérations relevant de la mesure 10, comprenant un engagement de baisse d'IFT.

L'enregistrement de toutes les utilisations de produits phytosanitaires qui est obligatoire au titre de l'ERMG4 et qui n'est pas repris dans les engagements de la présente opération, sert en effet au contrôle de la baisse de l'IFT.

Ces exigences sont détaillées dans la section 5.1 du présent document de cadrage.

Liste des races locales qui sont menacées d'être perdues pour l'agriculture et des ressources génétiques végétales qui sont menacées d'érosion génétique

Cette opération ne concerne pas la préservation des ressources génétiques.

Description de la méthode et des hypothèses et paramètres agronomiques y compris la description des exigences minimales visées à l'article 29, paragraphe 2, du règlement (UE) n° 1305/2013 correspondant à chaque type particulier d'engagement, utilisés comme référence pour les calculs justifiant les coûts supplémentaires et les pertes de revenus résultant de l'engagement pris et le niveau des coûts des transactions; le cas échéant, cette méthode tient compte des aides accordées au titre du règlement (UE) n° 1307/2013, et notamment des paiements en faveur des pratiques agricoles bénéfiques pour le climat et l'environnement, afin d'exclure un double financement; le cas échéant, la méthode de conversion utilisée pour d'autres unités conformément à l'article 9 dudit règlement

#### **Pratiques de références utilisées dans les hypothèses de calcul :**

En grandes cultures et cultures légumières, la pratique de référence est un désherbage chimique de chaque parcelle culturale, à raison d'un passage annuel. Plusieurs moyens sont possibles pour atteindre l'objectif de réduction visé par l'opération, le plus simple consistant en une réduction du nombre de doses apportées lors de chaque traitement. Toutefois, progressivement au cours des 5 ans, avec le développement des adventices, il devient nécessaire de compléter le désherbage chimique à dose réduite par un désherbage mécanique (1 désherbage mécanique en année 2 et 3, 2 en année en 4 puis 3 en année 5 pour les grandes cultures ; 1 en année 2, 2 en année 3, 3 en année 4 et 4 en année 5 en cultures légumières). Le montant de l'aide est ainsi calculé sur la base de l'économie réalisée sur l'achat d'herbicides en moyenne sur les 5 ans, sans modification du nombre de passage, et du coût moyen sur 5 ans du désherbage mécanique mis en place en complément du désherbage chimique à dose réduite en tenant compte du temps de travail supplémentaire lié à la modification des pratiques.

En arboriculture et viticulture, la pratique de référence sur les territoires visés est un désherbage chimique en plein des parcelles (rangs et inter-rangs), à raison de 1 passage par an. La réduction en 2ème année du nombre de doses homologuées de 30% par rapport à la pratique référence, correspond à la suppression du désherbage chimique d'un inter-rang sur deux au profit d'un désherbage mécanique ou d'un entretien de

l'enherbement spontané des inter-rangs concernés. A partir de la 3ème année, la réduction du nombre de doses homologuées de 60% par rapport à la pratique référence, correspond à la suppression du désherbage chimique des inter-rangs au profit d'un désherbage mécanique ou d'un entretien de l'enherbement spontané des inter-rangs. Toutefois, l'entretien mécanique des inter-rangs est plus coûteux que l'entretien de leur enherbement (5 désherbages mécaniques par an sont en effet nécessaires. Le montant de l'aide est ainsi calculé par comparaison du coût d'un traitement chimique des inter-rangs et du coût d'entretien d'un enherbement spontané sur les inter-rangs en remplacement de l'utilisation d'herbicides.

### **Justification de la prise en compte des pratiques du verdissement**

Afin d'exclure tout double paiement, les pratiques rémunérées au titre du verdissement sont prises en compte de la façon suivante dans le calcul du montant unitaire de cette opération :

- Maintien des prairies permanentes existantes : cette exigence n'a pas d'interaction avec cette opération.
- Présence de 5 % de SIE sur les terres arables : cette exigence n'a pas d'interaction avec cette opération.
- Diversification des cultures : cette exigence n'a pas d'interaction avec cette opération.

**Méthode de calcul du montant unitaire et source des données : voir tableaux ci joints**

En grandes cultures]:

Eléments techniques	Méthode de calcul des pertes et surcoûts	Formule de calcul	Montant annuel par hectare
Suivi d'une formation agréée dans les 2 années suivant l'engagement ou lors de la campagne précédant l'engagement	Coût: temps passé par l'exploitant pour la recherche et le suivi de la formation	[(3 jours de formation x 8 heures / jour + 3 heures de recherche) x 18,86 €/heure] / surface moyenne engagée par exploitation (72)ha x 1an / 5 = 1,41 €	
Respect de l'IFT «herbicides» maximal fixé pour l'année, sur l'ensemble des parcelles de l'exploitation en grandes cultures engagées dans toute mesure comprenant l'engagement unitaire PHYTO_04	Coût: temps de calcul et temps de travail (complément du désherbage chimique par du désherbage mécanique) Gain: économies d'achat d'herbicides (28% en moyenne sur 5 ans)	0,5 heure de calcul de IFT x 18,86 €/heure de main d'œuvre + 1,4 désherbages mécaniques en moyenne sur 5 ans x 1,5 heure/ha x (18,86 €/heure + 13,75 €/heure de matériel)	2% du produit brut moyen régional sur 5 ans + 63,22 €
Respect de l'IFT «herbicides» de référence du territoire, à partir de l'année 2, sur l'ensemble des parcelles non engagées en grandes cultures dans une mesure comprenant l'opération PHYTO_04	Manque à gagner: perte moyenne estimée à 2% du produit brut moyen d'un assolement moyen régional	-26 % des charges moyennes d'approvisionnement en herbicide par hectare de grandes cultures; 0,26 x 70,00 €/ha + 2,2% du produit brut moyen régional sur 5 ans	
Modification des pratiques	Coût: temps de travail supplémentaire (gestion de chantiers culturaux supplémentaires, fractionnement des travaux dans le temps, recherche de débouchés)	(18,86 €/heure x 8 heures) / surface moyenne engagée par exploitation (72)ha = 2,09€/ha	
<b>Total</b>			<b>81,15 €</b>

Source des données

perte de produit brut: modèle «coûts de production» moyenne pour un assolement type régional, produit brut moyen régional; Service de Statistiques et de Prospective du Ministère de l'Agriculture; temps de calcul: experts nationaux; temps de travail et coûts du matériel: fédération nationale des coopératives d'utilisation de matériel agricole (FNCUMA); charges d'approvisionnement en herbicides: Service de Statistiques et de Prospective du Ministère de l'Agriculture

En cultures légumières]:

Eléments techniques	Méthode de calcul des pertes et surcoûts	Formule de calcul	Montant annuel par hectare
Suivi d'une formation agréée dans les 2 années suivant l'engagement ou lors de la campagne précédant l'engagement	Coût: temps passé par l'exploitant pour la recherche et le suivi de la formation	[(3 jours de formation x 8 heures / jour + 3 heures de recherche) x 18,86 €/heure] / surface moyenne engagée par exploitation (20)ha x 1an / 5,	5,09 €
Respect de l'IFT «herbicides» maximal fixé pour l'année, sur l'ensemble des parcelles de l'exploitation en cultures légumières engagées dans toute mesure comprenant l'opération PHYTO_04	Coût: temps de calcul et temps de travail (complément du désherbage chimique par du désherbage mécanique) Gain: économies d'achat d'herbicides (28% en moyenne sur 5 ans)	0,5 heure de calcul de IFT x 18,86 €/heure de main d'œuvre + 2 désherbages mécaniques en moyenne sur 5 ans x 1,5 heure/ha (18,86 €/heure + 13,75 €/heure de matériel)	76,06 €
Respect de l'IFT «herbicides» de référence du territoire, à partir de l'année 2, sur l'ensemble des parcelles non engagées dans toute mesure comprenant l'opération PHYTO_04		- 26 % des charges moyennes d'approvisionnement en herbicide par hectare de cultures légumières ; 0,26 x 120,00 €/ha	
<b>Total</b>			<b>81,15 €</b>

Source des données

temps de calcul: experts nationaux; temps de travail et coûts du matériel: fédération nationale des coopératives d'utilisation de matériel agricole (FNCUMA); charges d'approvisionnement en herbicides: Service de Statistiques et de Prospective du Ministère de l'Agriculture

Phyto\_04-Grandes culture et légumes

En arboriculture]:

Eléments techniques	Méthode de calcul des pertes et surcoûts	Formule de calcul	Montant annuel par hectare
Suivi d'une formation agréée dans les 2 années suivant l'engagement ou lors de la campagne précédant l'engagement	Coût: temps passé par l'exploitant pour la recherche et le suivi de la formation	[(3 jours de formation x 8 heures / jour + 3 heures de recherche) x 18,86 €/heure] / surface moyenne engagée par exploitation (20)ha x 1an / 5,	5,09 €
Respect de l'IFT «herbicides» maximal fixé pour l'année, sur l'ensemble des parcelles de l'exploitation en vergers engagées dans toute mesure comprenant l'opération PHYTO_04	Coût: temps de calcul et temps de travail (entretien de l'enherbement spontané des inter rangs)	0,5 heure de calcul de IFT x 18,86 €/heure de main d'œuvre + entretien annuel des inter rangs enherbés 4 ans sur 5 (dont 1 année 1 inter rang sur 2); [0,5 x (4 heures/ha x 18,86 €/heure de main d'œuvre + 105 €/ha de matériel) x 1/5] + [(4 heures/ha x 18,86 €/heure de main d'œuvre + 105 €/ha de matériel) x 3 / 5] -42 % des charges moyennes d'approvisionnement en herbicide par hectare de vergers; 0,42 x 36,00 €/ha	84,88€
Respect de l'IFT «herbicides» de référence du territoire, à partir de l'année 2, sur l'ensemble des parcelles non engagées dans une mesure comprenant l'opération PHYTO_04	Gain: économies d'achat d'herbicides (42%) et d'épandage (1 passage)	- 1 désherbage chimique des inter rangs 4 ans sur 5; (dont 1 année 1 inter rang sur 2); [0,5 x 1 heure/ha x (18,86 €/heure de main d'œuvre + 32,20 €/heure de matériel) x 1 / 5] + [1 heure/ha x (18,86 €/heure de main d'œuvre + 32,20 €/heure de matériel) x 3 / 5]	
<b>Total</b>			<b>89,97 €</b>

Source des données

temps de calcul: experts nationaux; temps de travail et coûts du matériel: école nationale d'ingénieurs des travaux agricoles de Bordeaux (ENITAB) et fédération nationale des coopératives d'utilisation de matériel agricole (FNCUMA); charges d'approvisionnement en herbicides: Service de Statistiques et de Prospective du Ministère de l'Agriculture

En viticulture]:

Eléments techniques	Méthode de calcul des pertes et surcoûts	Formule de calcul	Montant annuel par hectare
Suivi d'une formation agréée dans les 2 années suivant l'engagement ou lors de la campagne précédant l'engagement	Coût: temps passé par l'exploitant pour la recherche et le suivi de la formation	[(3 jours de formation x 8 heures / jour + 3 heures de recherche) x 18,86 €/heure] / surface moyenne engagée par exploitation (10)ha x 1an / 5,	10,18 €
Respect de l'IFT «herbicides» maximal fixé pour l'année, sur l'ensemble des parcelles de l'exploitation de vignes engagées dans toute mesure comprenant l'opération PHYTO_04	Coût: temps de calcul et temps de travail (entretien de l'enherbement spontané des inter rangs)	0,5 heure de calcul de IFT x 18,86 €/heure de main d'œuvre + entretien annuel des inter rangs enherbés 4 ans sur 5; (dont 1 année 1 inter rang sur 2); [0,5 x (4 heures/ha x 18,86 €/heure de main d'œuvre + 105 €/ha de matériel) x 1/5] + [(4 heures/ha x 18,86 €/heure de main d'œuvre + 105 €/ha de matériel) x 3 / 5]	86,14€
Respect de l'IFT «herbicides» de référence du territoire, à partir de l'année 2, sur l'ensemble des parcelles de vignes non engagées dans une mesure comprenant l'opération PHYTO_04	Gain: économies d'achat d'herbicides (60 %) et d'épandage (1 passage)	- 1 désherbage chimique des inter rangs 4 ans sur 5 (dont 1 année 1 inter rang sur 2); [0,5 x 1 heure/ha x (18,86 €/heure de main d'œuvre + 32,20 €/heure de matériel) x 1 / 5 + [1 heure/ha x (18,86 €/heure de main d'œuvre + 32,20 €/heure de matériel) x 3 / 5]	
<b>Total</b>			<b>96,32€</b>

Source des données

temps de calcul: experts nationaux; temps de travail et coûts du matériel: école nationale d'ingénieurs des travaux agricoles de Bordeaux (ENITAB) et fédération nationale des coopératives d'utilisation de matériel agricole (FNCUMA); charges d'approvisionnement en herbicides: Service de Statistiques et de Prospective du Ministère de l'Agriculture

Phyto\_04-arbo et viticulture

#### 5.2.4.3.56. PHYTO\_05 - Réduction progressive du nombre de doses homologuées de traitements phytosanitaires hors herbicides de synth (niv 2) (Code: M10.0060)

Sous-mesure:

- 10.1 – Paiements au titre d'engagements agroenvironnementaux et climatiques

##### 5.2.4.3.56.1. Description du type d'opération

Cette opération vise une réduction de l'utilisation des produits phytosanitaires autres que les herbicides, dans un objectif de préservation de la qualité de l'eau. L'ensemble des applications phytosanitaires réalisées à la parcelle, en dehors des traitements herbicides, sont prises en compte (y compris celles réalisées le cas échéant en interculture).

Les herbicides sont exclus dans la mesure où la réduction de leur utilisation correspond à un niveau de technicité différent de celui requis pour réduire l'utilisation de produits phytosanitaires hors herbicides (niveau de technicité plus faible en cultures pérennes et plus fort en grandes cultures).

Le nombre de doses homologuées reflète en effet l'intensité d'utilisation des pesticides. Parce qu'il tient compte de la dose homologuée de chaque produit, il constitue à ce niveau un indicateur bien plus fiable que la quantité de produit utilisée : en fonction du produit, la dose homologuée est très variable (1) et de ce fait une diminution des quantités appliquées ne témoigne pas forcément d'un moindre recours aux produits phytosanitaires (2) ni d'un moindre impact sanitaire et environnemental.

Cette opération suppose, pour ce faire, la mise en place d'une stratégie de protection des cultures alternatives, constituée par un ensemble cohérent de solutions agronomiques limitant le recours aux produits phytosanitaires à l'échelle de la rotation (3) et surtout de l'itinéraire technique (4). S'il est conseillé de proposer de telles stratégies alternatives types au niveau régional, en s'appuyant en particulier sur les itinéraires techniques en production intégrée diffusés par les conseillers agricoles, l'élaboration de la stratégie de l'exploitation est laissée à l'appréciation de l'agriculteur pour lui permettre de s'adapter au mieux à ses atouts et à ses contraintes. Il s'agit ainsi d'une exigence de résultats et non de moyens techniques à mettre en œuvre. En arboriculture et viticulture, la réduction demandée, exprimée en pourcentage, apparaît moins importante qu'en grandes cultures et cultures légumières. Elle représente cependant un niveau d'effort équivalent pour toutes les catégories de cultures compte tenu de la sensibilité aux bioagresseurs plus élevée en arboriculture et viticulture qui se traduit par un nombre de traitement habituellement plus important qu'en grandes cultures et cultures légumières.

Elle doit être mobilisée sur des territoires à enjeu « eau » identifiés par rapport à un risque de pollution par les produits phytosanitaires. Mais il peut également être proposé sur des territoires à enjeu « biodiversité » lorsque la protection de ces milieux nécessite l'interdiction des traitements phytosanitaires (ex : site Natura 2000).

Il s'agit d'une mesure fixe (respect de la mesure sur la même parcelle pendant 5 ans), pouvant être contractualisée sur des parcelles de vignes, d'arboriculture, de cultures légumières ou de grandes cultures.

En ce qui concerne les grandes cultures, le maïs, le tournesol ainsi que les prairies temporaires et le gel sans production intégrés dans une rotation des cultures, moins concernés par l'objectif de réduction du recours aux produits phytosanitaires autres qu'herbicides, sont éligibles mais leur proportion dans la surface engagée est limitée à 30% et prise en compte dans le calcul du montant de l'engagement unitaire.



Cette opération ne concerne pas les surfaces en prairies permanentes.

Cette opération est mobilisée obligatoirement en combinaison avec PHYTO\_01 afin de garantir un lien strict avec un appui technique à la réduction des pesticides visés par cette opération et de réunir les conditions nécessaires pour vérifier l'atteinte des objectifs de cette opération : ils sont vérifiables par le calcul de l'IFT, qui constitue une méthode fiable pour mesurer les résultats obtenus.

-----  
(1) De quelques dizaines de grammes à quelques kilogrammes

(2) possibilité d'une substitution de produits à doses homologuée élevée par des produits à dose homologuée faible

(3) ex : diversité des cultures, cultures étouffantes

(4) ex : travail du sol en inter culture, choix variétal, date, densité et écartement du semis, désherbage mécanique, niveau de fertilisation azoté limité

Cette opération contribue aux domaines prioritaires 4A, 4B et 4C fixés par l'Union européenne pour le développement rural.

**Les engagements de l'opération souscrits par le bénéficiaire :**

- Suivi d'une formation agréée dans les 2 années suivant l'engagement ou lors de la campagne précédant l'engagement
- Respect de l'IFT « hors-herbicides » maximal fixé pour l'année, sur l'ensemble des parcelles de l'exploitation engagées
- Respect de l'IFT « hors-herbicides » de référence du territoire, à partir de l'année 2, sur l'ensemble des parcelles non engagées
- En grandes cultures, respect d'une proportion maximale annuelle de surfaces en maïs, tournesol, prairies temporaires et gel sans production (intégrés dans la rotation) dans la surface totale engagée inférieure à 30%

**Les engagements de l'opération à définir, pour chaque territoire :**

*Ces éléments sont définis localement par l'administration et inscrits dans un document hors PDRR.*

- A partir de l'indicateur de fréquence de traitement (IFT) renseigné par culture, correspondant au nombre de doses homologuées par hectare et par an, définir, pour chaque territoire, l'IFT « hors-herbicides » de référence pour chaque type de cultures éligible à cet engagement sur le territoire.

L'IFT de référence du territoire par type de culture (selon les cas, IFTvignes, IFT arboriculture, IFT grandes cultures ou IFTmaraîchage) correspond à l'indicateur de fréquence de traitement

(IFT) initial moyen le plus représentatif de chaque territoire concerné.

Les cultures de maïs, de tournesol et les prairies temporaires entrant dans la rotation ne faisant quasiment pas l'objet de traitements phytosanitaires hors herbicides, elles seront exclues du calcul de l'IFT mais pourront être présentes sur les surfaces engagées de façon à favoriser leur intégration dans une rotation diversifiée, dans la limite d'une proportion de 30% des surfaces engagées.

- Définir l'IFT « hors-herbicides » maximal, pour chaque culture ou type de cultures éligible, à ne pas dépasser chaque année sur les parcelles contractualisées de l'exploitation, équivalent à : voir tableaux ci joints
- Les formations agréées au titre de cette opération sont définies au niveau régional. L'agrément concerne les structures de formation et le contenu de la formation. La liste des formations agréées est communiquée aux souscripteurs, dans le cahier des charges de la mesure.

Pour être agréée, la structure de formation doit :

- s'engager à respecter le contenu de formation agréé défini,
  - faire réaliser cette formation par des formateurs ayant fait la preuve de leur compétence sur les différents thèmes abordés au cours de la formation et une expérience significative dans le domaine de la formation continue d'agriculteurs.
- La réalisation de bilan annuel de stratégie de protection des cultures par cette structure est par ailleurs recommandée.

**Contenu de la formation: voir ci joint**

### En arboriculture et viticulture:

	IFT <sub>hors herbicides</sub> mesuré pour l'année	Pourcentage de l'IFT <sub>hors herbicides</sub> de référence à atteindre
Année 2	IFT <sub>hors herbicides</sub> année 2	80 %
Année 3	Moyenne IFT <sub>hors herbicides</sub> des années 2 et 3	80 %
Année 4	Moyenne IFT <sub>hors herbicides</sub> des années 2, 3 et 4	80 %
Année 5	Moyenne IFT <sub>hors herbicides</sub> des années 3, 4 et 5	80 %

### En grandes cultures et cultures légumières:

	IFT <sub>hors herbicides</sub> mesuré pour l'année	Pourcentage de l'IFT <sub>hors herbicides</sub> de référence à atteindre
Année 2	IFT <sub>hors herbicides</sub> année 2	70 %
Année 3	Moyenne IFT <sub>hors herbicides</sub> des années 2 et 3	65 %
Année 4	Moyenne IFT <sub>hors herbicides</sub> des années 2, 3 et 4	60 %
Année 5	Moyenne IFT <sub>hors herbicides</sub> des années 3, 4 et 5 OU IFT <sub>hors herbicides</sub> année 5	50 % en moyenne ou 50 % sur l'année 5

PHYTO\_05 IFT

#### Contenu de la formation:

Pour être agréé, le contenu de formation doit:

- porter sur une filière particulière en fonction du type de couvert sur lequel porte l'engagement,
- aborder obligatoirement les thèmes suivants:
  - Identification des enjeux sanitaires, agronomiques, économiques et environnementaux liés à l'utilisation des pesticides;
  - Reconnaissance des principaux ravageurs, adventices, et maladies de la filière considérée au niveau régional;
  - Seuils de nuisibilité économiquement acceptables et décision de traitement;
  - Choix du produit, tenant compte de la dangerosité et des risques qu'il présente, intégrant la prévention de l'apparition de résistances et le respect de la faune auxiliaire, optimisation de la dose d'application;
  - Optimisation des conditions d'application (périodes, respect de la zone non traitée, limitation de la dérive, réglage du pulvérisateur);
  - Enregistrement des pratiques culturales, calcul du nombre de doses homologuées à partir de cet enregistrement et analyse des résultats par usage prépondérant.

Par ailleurs, il est recommandé que la formation:

- soit d'une durée minimale de 3 jours;
- soit fractionnée en différentes séquences (ex: automne, sortie d'hiver, printemps) afin de pouvoir effectuer la reconnaissance d'une diversité satisfaisante de bio agresseurs;
- consacre une journée à cette reconnaissance sur le terrain;
- soit ouverte à un maximum de 15 personnes.

PHYTO\_05 contenu de la formation

#### 5.2.4.3.56.2. Type de soutien

L'engagement est pluriannuel et a une durée de 5 ans.

L'aide est payée en euros par hectare et par an.

#### 5.2.4.3.56.3. Liens vers d'autres actes législatifs

Les éléments de la ligne de base spécifiques à l'opération sont définis en conformité avec les exigences établies en vertu du Titre VI du règlement (EU) n°1306/2013, des critères pertinents et des activités minimales établies en application de l'article 4, paragraphe 1, point c), sous ii) et iii) du règlement (UE) n°1307/2013, ainsi que tout autre exigence pertinente établie par la réglementation nationale.

Ces éléments sont détaillés au paragraphe « Information spécifique à l'opération – Description de la ligne de base » de la présente fiche-opération.

Afin d'exclure tout double paiement, les pratiques visées à l'article 43 du règlement (UE) n°1307/2013, sont prises en compte dans le calcul des surcoûts et manques à gagner. La méthode de prise en compte est détaillée au paragraphe « Information spécifique à l'opération – Méthode de calcul du montant » de la présente fiche-opération.

#### 5.2.4.3.56.4. Bénéficiaires

Personne physique ou morale exerçant une activité agricole.

#### 5.2.4.3.56.5. Coûts admissibles

Les coûts éligibles sont les surcoûts et les pertes de revenus générés par les engagements.

Les engagements, souscrits par le bénéficiaire, éligibles à la présente opération sont décrits, avec la justification du type de coût qu'ils génèrent au paragraphe « Information spécifique à l'opération – Méthode de calcul du montant ». Ce paragraphe détaille également le/les engagement(s) ne faisant pas l'objet d'une rémunération par choix de l'État membre.

#### 5.2.4.3.56.6. Conditions d'admissibilité

##### **Éligibilité des surfaces**

Sont éligibles les parcelles de cultures suivantes : terres arables (grandes cultures, prairies temporaires, les surfaces en jachère sans production intégrées dans une rotation et les cultures légumières de plein champ), viticulture, et arboriculture.

Pour chaque territoire, le ou les types de cultures éligibles sont définis localement par l'administration et inscrits dans un document hors PDRR.

### **Éligibilité du demandeur**

Les demandeurs sont éligibles s'ils respectent les critères suivants en première année (*ces éléments sont définis localement par l'administration et inscrits dans un document hors PDRR*) :

- Pour chaque territoire, un seuil de contractualisation des surfaces de l'exploitation couvertes par la ou les cultures éligibles situées sur le territoire doit être défini. Ce seuil sera calculé par rapport aux surfaces de la campagne précédente.
- Un diagnostic parcellaire (type CORPEN) peut être exigé pour localiser prioritairement les engagements sur les parcelles à risque ou sur les parcelles à enjeu biodiversité (hors cas où le seuil de contractualisation des surfaces éligibles est de 100%). Si un tel diagnostic est exigé, les structures agréées pour la réalisation de ces diagnostics devront être précisées.

#### 5.2.4.3.56.7. Principes applicables à l'établissement des critères de sélection

Des critères de sélection à la présente opération peuvent être définis au niveau régional ou local.

#### 5.2.4.3.56.8. Montants et taux d'aide (applicables)

Le taux d'aide publique est de 100%.

- En grandes cultures avec une proportion de maïs, tournesol, prairies temporaires et gel sans production intégrés dans la rotation dans la surface engagée inférieure à 30% : le montant est fixé pour chaque région selon le tableau ci-joint
- En cultures légumières : 105,64 €/ha/an
- En arboriculture : 166,38 €/ha/an.
- En viticulture : 191,74 €/ha/an

Région	Montant unitaire régional (€/ha/an)
11 - Région Île-de-France	117,60 €
21 - Région Champagne-Ardenne	110,66 €
22 - Région Picardie	121,88 €
23 - Région Haute-Normandie	119,59 €
24 - Région Centre	106,84 €
25 - Région Basse-Normandie	115,54 €
26 - Région Bourgogne	102,49 €
31 - Région Nord-Pas-de-Calais	125,00 €
41 - Région Lorraine	102,53 €
42 - Région Alsace	125,00 €
43 - Région Franche-Comté	107,12 €
52 - Région Pays de la Loire	113,49 €
53 - Région Bretagne	117,56 €
54 - Région Poitou-Charentes	102,87 €
72 - Région Aquitaine	116,88 €
73 - Région Midi-Pyrénées	99,65 €
74 - Région Limousin	103,26 €
82 - Région Rhône-Alpes	114,30 €
83 - Région Auvergne	109,52 €
91 - Région Languedoc-Roussillon	96,41 €
93 - Région Provence-Alpes-Côte d'Azur	96,41 €

Phyto\_05-montants

#### 5.2.4.3.56.9. Caractère vérifiable et contrôlable des mesures et/ou types d'opérations

##### 5.2.4.3.56.9.1. Risque(s) liés à la mise en œuvre des mesures

Cette information est renseignée à l'échelle de la mesure dans la section appropriée du présent cadre national.

##### 5.2.4.3.56.9.2. Mesures d'atténuation

Cette information est renseignée à l'échelle de la mesure dans la section appropriée du présent cadre national.

##### 5.2.4.3.56.9.3. Évaluation globale de la mesure

Cette information est renseignée à l'échelle de la mesure dans la section appropriée du présent cadre

national.

#### 5.2.4.3.56.10. Informations spécifiques sur l'opération

Détermination et définition des éléments du niveau de référence applicable, qui doivent inclure les normes obligatoires établies en application du titre VI, chapitre I, du règlement (UE) n° 1306/2013 du Parlement européen et du Conseil, les critères pertinents et les activités minimales établies en application de l'article 4, paragraphe 1, point c) ii) et c) iii), du règlement (UE) n° 1307/2013 du Parlement européen et du Conseil, les exigences minimales applicables à l'utilisation des engrais et des produits phytosanitaires ainsi que les autres exigences obligatoires pertinentes établies par le droit national

#### Description des éléments de la ligne de base :

Les éléments de la ligne de base sont décrits dans le tableau ci-dessous.

Par ailleurs, si des pratiques rémunérées au titre de la présente opération sont rendues obligatoires sur des zones au titre de la protection de la biodiversité (notamment des zones classées au titre des réserves naturelles des arrêtés de protection de biotopes), celle-ci ne peut être ouverte sur les zones concernées.

Engagement concerné	Niveau d'exigence de la ligne de base	Niveau d'exigence de l'engagement
	Exigences minimales relatives à l'utilisation des produits phytosanitaires	
Suivi d'une formation agréée	Sensibilisation dans le cadre du <u>Certiphyto</u> sur les stratégies visant à limiter le recours aux produits phytosanitaires (4 heures sur un total de 2 jours)	Formation : - sur une durée minimale de 3 jours - avec au moins une journée consacrée à la reconnaissance de terrain, - centrée sur le raisonnement de la lutte contre les bio-agresseurs - et contextualisées aux enjeux du territoire.

Ligne de base

Les exigences minimales relatives à l'utilisation d'engrais doivent comprendre, entre autres, le respect des codes de bonnes pratiques introduits au titre de la directive 91/676/CEE pour les exploitations situées en dehors des zones vulnérables aux nitrates, et des exigences concernant la pollution au phosphore; les exigences minimales relatives à l'utilisation de produits phytosanitaires doivent comprendre, entre autres, les principes généraux de la lutte intégrée contre les ennemis des cultures introduits par la directive 2009/128/CE du Parlement européen et du Conseil, l'obligation de détenir une autorisation d'utiliser les produits, de satisfaire aux conditions de formation, d'assurer un stockage sûr et de contrôler les équipements destinés à l'épandage ainsi que les règles relatives à l'utilisation de pesticides à proximité d'étendues d'eau et d'autres sites sensibles, telles qu'établies par le droit national

L'ERMG 4, établie dans le cadre de la conditionnalité, constitue la ligne de base des types d'opérations

relevant de la mesure 10, comprenant un engagement de baisse d'IFT.

L'enregistrement de toutes les utilisations de produits phytosanitaires qui est obligatoire au titre de l'ERMG4 et qui n'est pas repris dans les engagements de la présente opération, sert en effet au contrôle de la baisse de l'IFT.

Ces exigences sont détaillées dans la section 5.1 du présent document de cadrage.

Liste des races locales qui sont menacées d'être perdues pour l'agriculture et des ressources génétiques végétales qui sont menacées d'érosion génétique

Cette opération ne concerne pas la préservation des ressources génétiques.

Description de la méthode et des hypothèses et paramètres agronomiques y compris la description des exigences minimales visées à l'article 29, paragraphe 2, du règlement (UE) n° 1305/2013 correspondant à chaque type particulier d'engagement, utilisés comme référence pour les calculs justifiant les coûts supplémentaires et les pertes de revenus résultant de l'engagement pris et le niveau des coûts des transactions; le cas échéant, cette méthode tient compte des aides accordées au titre du règlement (UE) n° 1307/2013, et notamment des paiements en faveur des pratiques agricoles bénéfiques pour le climat et l'environnement, afin d'exclure un double financement; le cas échéant, la méthode de conversion utilisée pour d'autres unités conformément à l'article 9 dudit règlement

#### **Pratiques de références utilisées dans les hypothèses de calcul :**

En grandes cultures et cultures légumières, la pratique de référence est une consommation moyenne en produits phytosanitaires hors herbicides de 70,90 € par hectare de grandes cultures et de 180,00 € par hectare de cultures légumières, apportés en 3 passages sur chaque parcelle. La réduction du nombre de doses homologuées conduit à une perte d'une partie de la production du fait des attaques de ravageurs que les moyens de lutte biologique ne suffisent pas atténuer. Le montant de l'aide est ainsi calculé sur la base :

- de l'économie réalisée sur l'achat de produits hors herbicides de 34% en moyenne sur les 5 ans,
- de l'économie en temps de travail du fait d'une réduction de 1,2 passages en moyenne sur les 5 ans par rapport à la pratique habituelle (2 passages en années 2 et 3 et 1 passage en année 4 et 5, au lieu de 3 passages par an),
- du coût moyen sur 5 ans de l'utilisation de moyens de lutte biologique (à raison de 2 lâchers par an en moyenne sur 4 ans),
- du temps de travail supplémentaire lié à la modification des pratiques;
- et d'une perte de production moyenne sur 5 ans, la perte de production étant concentrée sur les dernières années où la réduction requise est plus importante.



En arboriculture et viticulture, la pratique de référence correspond à une consommation moyenne en produits phytosanitaires hors herbicides de 321,50 € par hectare de vergers et 290,20 € par hectare de vignes, à raison de 10 traitements par an et par parcelle. La réduction du nombre de doses homologuées conduit à une perte d'une partie de la production du fait des attaques de ravageurs que les moyens de lutte biologique ne suffisent pas atténuer. Le montant de l'aide est ainsi calculé sur la base :

- de l'économie réalisée sur l'achat de produits hors herbicides, de 16% en moyenne sur les 5 ans,
- de l'économie en temps de travail du fait de la suppression de 2 traitements annuels (sur les 10 habituellement réalisés) chaque année au cours des 4 ans où une réduction est demandée,
- du coût moyen sur 5 ans de l'utilisation de moyens de lutte biologique (à raison de 3 lâchers par an sur 4 ans) ;
- du temps de travail supplémentaire lié à la modification des pratiques;
- et d'une perte de production moyenne sur 5 ans, les pertes augmentant progressivement sur les 4 ans où une réduction des traitements est requise (0,5% en année 2, 1% en année 3, 1,5% en année 4 et 2% en année 5 sur vergers ; 0,8% en année 2, 1 % en année 3 puis 1,2% en année 4 et 1,4% en année 5 sur vignes).

**Justification de la prise en compte des pratiques du verdissement :**

Afin d'exclure tout double paiement, les pratiques rémunérées au titre du verdissement sont prises en compte de la façon suivante dans le calcul du montant unitaire de cette opération :

- Maintien des prairies permanentes existantes : cette exigence n'a pas d'interaction avec cette opération.
- Présence de 5 % de SIE sur les terres arables : cette exigence n'a pas d'interaction avec cette opération.
- Diversification des cultures : cette exigence n'a pas d'interaction avec cette opération.

**Méthode de calcul du montant et source des données :**

**Voir les tableaux ci-joints**

En grandes cultures avec une proportion de maïs, tournesol, prairies temporaires et gel sans production intégrés dans la rotation dans la surface engagée inférieure à 30%.

Éléments techniques	Méthode de calcul des pertes et surcoûts	Formule de calcul	Montant annuel par hectare
Suivi d'une formation agréée dans les 2 années suivant l'engagement ou lors de la campagne précédant l'engagement	Coût: temps passé par l'exploitant pour la recherche et le suivi de la formation	$[(3 \text{ jours de formation} \times 8 \text{ heures} / \text{jour} + 3 \text{ heures de recherche}) \times 18,86 \text{ €} / \text{heure}] / \text{surface moyenne engagée par exploitation} (72 \text{ ha}) \times 1 \text{ an} / 5 = 1,41 \text{ €}$	
Respect d'une proportion maximale annuelle de surfaces en maïs, tournesol, prairies temporaires et gel sans production (intégrés dans la rotation) dans la surface totale engagée inférieure à 30%.	Coût: temps de calcul de l'IFT et temps de travail (lutte biologique partielle)	0,5 heure de calcul de l'IFT x 18,86 €/heure de main d'œuvre + [1, proportion dans l'assolement moyen de maïs, tournesol et prairies temporaires] x [5,5 % du produit brut moyen régional sur 5 ans + 1,6 lâchers d'auxiliaires de lutte biologique en moyenne sur 5 ans x (30 €/ha d'auxiliaires + 1 heure/ha d'épandage x 18,86 €/heure de main d'œuvre + 32,20 €/ha de matériel)]	4,675% du produit brut moyen régional sur 5 ans + 65,81
Respect de l'IFT «hors herbicides» maximal fixé pour l'année, sur l'ensemble des parcelles de l'exploitation en grandes cultures engagées dans toute mesure comprenant l'engagement unitaire PHYTO_05	Manque à gagner: perte moyenne estimée à 5,5% du produit brut, d'un assolement moyen régional.	- 1,2 traitements hors herbicides en moyenne sur 5 ans x 1 heure / ha x (18,86 €/heure de main d'œuvre + 13,75 €/heure de matériel)]	
Respect de l'IFT «hors herbicides» de référence du territoire, à partir de l'année 2, sur l'ensemble des parcelles en grandes cultures non engagées dans une mesure comprenant l'engagement unitaire PHYTO_05	Gain: économies d'achat de produits phytosanitaires hors herbicides (34 % en moyenne) et d'épandage	- 34% des charges moyennes d'approvisionnement en produits phytosanitaires hors herbicides par hectare de grandes cultures, 0,34 x 70,90 €/ha	
Modification des pratiques	Coût: temps de travail supplémentaire (gestion de chantiers culturaux supplémentaires, fractionnement des travaux dans le temps, recherche de débouchés)	(18,86 €/heure x 8 heures) / surface moyenne engagée par exploitation (72 ha) = 2,09€	

• Source des données

temps de calcul: experts nationaux; perte de produit brut: modèle «coûts de production» moyenne pour un assolement type régional, produit brut moyen régional; Service de Statistiques et de Prospective du Ministère de l'Agriculture; coûts des auxiliaires: école nationale d'ingénieurs des travaux agricoles de Bordeaux (ENITAB); temps de travail et coûts du matériel: fédération nationale des coopératives d'utilisation de matériel agricole (FNCUMA); charges d'approvisionnement en produits phytosanitaires: Service de Statistiques et de Prospective du Ministère de l'Agriculture

En cultures légumières:

Éléments techniques	Méthode de calcul des pertes et surcoûts	Formule de calcul	Montant annuel par hectare
Suivi d'une formation agréée dans les 2 années suivant l'engagement ou lors de la campagne précédant l'engagement	Coût: temps passé par l'exploitant pour la recherche et le suivi de la formation	$[(3 \text{ jours de formation} \times 8 \text{ heures} / \text{jour} + 3 \text{ heures de recherche}) \times 18,86 \text{ €} / \text{heure}] / \text{surface moyenne engagée par exploitation} (20 \text{ ha}) \times 1 \text{ an} / 5$	5,09 €
Respect de l'IFT «hors herbicides» maximal fixé pour l'année, sur l'ensemble des parcelles de l'exploitation en cultures légumières engagées dans toute mesure comprenant l'engagement unitaire PHYTO_05	Coût: temps de calcul de l'IFT et temps de travail (lutte biologique partielle)	0,5 heure de calcul de l'IFT x 18,86 €/heure de main d'œuvre + 0,5 % x 12 351 €/ha de produit brut en moyenne sur 5 ans + 1,6 lâchers d'auxiliaires de lutte biologique en moyenne sur 5 ans x (30 €/ha d'auxiliaires + 1 heure/ha d'épandage x 18,86 €/heure de main d'œuvre + 32,20 €/ha de matériel)	100,55 €
Respect de l'IFT «hors herbicides» de référence du territoire, à partir de l'année 2, sur l'ensemble des parcelles en cultures légumières non engagées dans une mesure comprenant l'engagement unitaire PHYTO_05	Gain: économies d'achat de produits phytosanitaires hors herbicides (34 % en moyenne) et d'épandage	- 1,2 traitements hors herbicides en moyenne sur 5 ans x 1 heure / ha x (18,86 €/heure de main d'œuvre + 13,75 €/heure de matériel)]	
	Manque à gagner: perte estimée à 0,5 % du produit brut moyen en cultures légumières.	- 34% des charges moyennes d'approvisionnement en produits phytosanitaires hors herbicides par hectare de cultures légumières, 0,34 x 180,00 €/ha	
		<b>Total</b>	<b>105,64 €</b>

• Source des données

temps de calcul: experts nationaux; perte de produit brut: experts nationaux CTIFL / France AgriMer; Produit brut: Observatoire Conseil National des Centres d'Economie Rurale (CN CER); coûts des auxiliaires: école nationale d'ingénieurs des travaux agricoles de Bordeaux (ENITAB); temps de travail et coûts du matériel: fédération nationale des coopératives d'utilisation de matériel agricole (FNCUMA); charges d'approvisionnement en produits phytosanitaires: Service de Statistiques et de Prospective du Ministère de l'Agriculture

Phyto\_05 grandes cultures et légumes

En arboriculture:

Éléments techniques	Méthode de calcul des pertes et surcoûts	Formule de calcul	Montant annuel par hectare
Suivi d'une formation agréée dans les 2 années suivant l'engagement ou lors de la campagne précédant l'engagement	Coût: temps passé par l'exploitant pour la recherche et le suivi de la formation	$[(3 \text{ jours de formation} \times 8 \text{ heures} / \text{jour} + 3 \text{ heures de recherche}) \times 18,86 \text{ €} / \text{heure}] / \text{surface moyenne engagée par exploitation} (20 \text{ ha}) \times 1 \text{ an} / 5$	5,09 €
Respect de l'IFT «hors herbicides» maximal fixé pour l'année, sur l'ensemble des parcelles de l'exploitation en vergers engagées dans toute mesure comprenant l'engagement unitaire PHYTO_05	Coût: temps de calcul et temps de travail (lutte biologique partielle)	0,5 heure de calcul de l'IFT x 18,86 €/heure de main d'œuvre + 1 % x 9 045 €/ha de perte de produit brut en moyenne sur 5 ans + [3 lâchers d'auxiliaires de lutte biologique x (30 €/ha d'auxiliaires + 1 heure/ha d'épandage x 18,86 €/heure de main d'œuvre + 32,20 €/ha de matériel)]	161,29 €
Respect de l'IFT «hors herbicides» de référence du territoire, à partir de l'année 2, sur l'ensemble des parcelles en vergers non engagées dans une mesure comprenant l'engagement unitaire PHYTO_05	Gain: économies d'achat de produits phytosanitaires (18% en moyenne) et d'épandage	- 2 traitements hors herbicides en moyenne sur 5 ans x 1 heure / ha x (18,86 €/heure de main d'œuvre + 32,20 €/heure de matériel)]	
	Manque à gagner: perte estimée à 1 % du produit brut moyen en vergers.	- 16 % de la charge moyenne d'approvisionnement en produits phytosanitaires hors herbicides, par hectare de vergers 0,16 x 321,50 €/ha	
		<b>Total</b>	<b>166,38 €</b>

• Source des données

temps de calcul: experts nationaux; perte de produit brut: experts nationaux CTIFL / France AgriMer; Produit brut: Observatoire Conseil National des Centres d'Economie Rurale (CN CER); coûts des auxiliaires: école nationale d'ingénieurs des travaux agricoles de Bordeaux (ENITAB); temps de travail et coûts du matériel: école nationale d'ingénieurs des travaux agricoles de Bordeaux (ENITAB) et fédération nationale des coopératives d'utilisation de matériel agricole (FNCUMA); charges d'approvisionnement en produits phytosanitaires: Service de Statistiques et de Prospective du Ministère de l'Agriculture

En viticulture:

Éléments techniques	Méthode de calcul des pertes et surcoûts	Formule de calcul	Montant annuel par hectare
Suivi d'une formation agréée dans les 2 années suivant l'engagement ou lors de la campagne précédant l'engagement	Coût: temps passé par l'exploitant pour la recherche et le suivi de la formation	$[(3 \text{ jours de formation} \times 8 \text{ heures} / \text{jour} + 3 \text{ heures de recherche}) \times 18,86 \text{ €} / \text{heure}] / \text{surface moyenne engagée par exploitation} (10 \text{ ha}) \times 1 \text{ an} / 5$	10,18 €
Respect de l'IFT «hors herbicides» maximal fixé pour l'année, sur l'ensemble des parcelles de l'exploitation en vignes engagées dans toute mesure comprenant l'engagement unitaire PHYTO_05	Coût: temps de calcul et temps de travail (lutte biologique partielle)	0,5 heure de calcul de l'IFT x 18,86 €/heure de main d'œuvre + 0,88 % x 12 013 €/ha de perte de produit brut en moyenne sur 5 ans + [3 lâchers d'auxiliaires de lutte biologique x (30 €/ha d'auxiliaires + 1 heure/ha d'épandage x 18,86 €/heure de main d'œuvre + 32,20 €/ha de matériel)]	181,56 €
Respect de l'IFT «hors herbicides» de référence du territoire, à partir de l'année 2, sur l'ensemble des parcelles en vignes non engagées dans une mesure comprenant l'engagement unitaire PHYTO_05	Gain: économies d'achat de produits phytosanitaires (18% en moyenne) et d'épandage	- 2 traitements hors herbicides en moyenne sur 5 ans x 1 heure / ha x (18,86 €/heure de main d'œuvre + 32,20 €/heure de matériel)]	
	Manque à gagner: perte estimée à 2,3 % du produit brut moyen en vignes.	- 16 % des charges moyennes d'approvisionnement en produits phytosanitaires hors herbicides, par hectare de vignes, 0,16 x 290,20 €/ha	
		<b>Total</b>	<b>191,74 €</b>

• Source des données

temps de calcul: experts nationaux; perte de produit brut: experts nationaux France AgriMer; Produit brut: Service de Statistiques et de Prospective du Ministère de l'Agriculture, RICA - moyenne 2008 à 2012; coûts des auxiliaires: école nationale d'ingénieurs des travaux agricoles de Bordeaux (ENITAB); temps de travail et coûts du matériel: école nationale d'ingénieurs des travaux agricoles de Bordeaux (ENITAB) et fédération nationale des coopératives d'utilisation de matériel agricole (FNCUMA); charges d'approvisionnement en produits phytosanitaires: Service de Statistiques et de Prospective du Ministère de l'Agriculture

Phyto\_05 arbo et viticulture

#### 5.2.4.3.57. PHYTO\_06 - Adaptation de PHYTO\_05 (Code: M10.0074)

Sous-mesure:

##### 5.2.4.3.57.1. Description du type d'opération

Cette opération vise une réduction de l'utilisation des produits phytosanitaires autres que les herbicides, dans un objectif de préservation de la qualité de l'eau. L'ensemble des applications phytosanitaires réalisées à la parcelle, en dehors des traitements herbicides, sont prises en compte (y compris celles réalisées le cas échéant en interculture).

Les herbicides sont exclus dans la mesure où la réduction de leur utilisation correspond à un niveau de technicité différent de celui requis pour réduire l'utilisation de produits phytosanitaires hors herbicides (niveau de technicité plus faible en cultures pérennes et plus fort en grandes cultures).

Cette opération est une adaptation de l'engagement unitaire PHYTO\_05 pour les systèmes de grandes cultures comportant une part plus importante de cultures ne faisant quasiment pas l'objet de traitements phytosanitaires hors herbicides : le maïs, le tournesol et les prairies temporaires. Pour autant, l'effort de réduction des apports par rapport à l'IFT « hors herbicides » de référence du territoire sur les autres cultures présentes reste intéressant dans un objectif de préservation de la qualité de l'eau.

Ces cultures (maïs, le tournesol, les prairies temporaires et jachère sans production intégrés dans une rotation) sont donc exclues du calcul de l'IFT mais pourront être présentes sur les surfaces engagées de façon à favoriser leur intégration dans une rotation diversifiée. Leur proportion dans la surface engagée est toutefois limitée à 60% et prise en compte dans le calcul du montant de l'engagement unitaire.

En effet, l'effort de réduction étant moindre, les pertes et surcoûts occasionnés par la réduction des traitements par rapport à l'IFT de référence du territoire sont moindres lorsque la proportion de maïs, de tournesol, de prairies temporaires et jachère sans production est plus forte que dans l'assolement moyen du territoire. Le montant unitaire à l'hectare de l'engagement unitaire PHYTO\_06 est ainsi réduit par rapport à celui de l'engagement unitaire PHYTO\_05.

Comme PHYTO\_05, cette opération doit être mobilisée sur des territoires à enjeu « eau » identifiés par rapport à un risque de pollution par les produits phytosanitaires. Mais elle peut également être proposée sur des territoires à enjeu « biodiversité » lorsque la protection de ces milieux nécessitent l'interdiction des traitements phytosanitaires (ex : site Natura 2000).

Il s'agit d'une mesure fixe (respect de la mesure sur la même parcelle pendant 5 ans), pouvant être contractualisée sur des parcelles de grandes cultures.

Cette opération ne concerne pas les surfaces en prairies permanentes.

Cette opération est mobilisée obligatoirement en combinaison avec PHYTO\_01 afin de garantir un lien strict avec un appui technique à la réduction des pesticides visés par cette opération et de réunir les conditions nécessaires pour vérifier l'atteinte des objectifs de cette opération : ils sont vérifiables par le calcul de l'IFT, qui constitue une méthode fiable pour mesurer les résultats obtenus.

Cette opération contribue aux domaines prioritaires 4A, 4B et 4C fixés par l'Union européenne pour le

développement rural.

### **Les engagements de l'opération souscrits par le bénéficiaire :**

- Suivi d'une formation agréée dans les 2 années suivant l'engagement ou lors de la campagne précédant l'engagement
- Respect de l'IFT « hors-herbicides » maximal fixé pour l'année, sur l'ensemble des parcelles de l'exploitation engagées
- Respect de l'IFT « hors-herbicides » de référence du territoire, à partir de l'année 2, sur l'ensemble des parcelles non engagées
- Respect d'une proportion maximale annuelle de surfaces en maïs, tournesol, prairies temporaires et jachère sans production (intégrés dans la rotation) dans la surface totale engagée inférieure à 60%

### **Les engagements de l'opération à définir, pour chaque territoire :**

*Ces éléments sont définis localement par l'administration et inscrits dans un document hors PDRR.*

- A partir de l'indicateur de fréquence de traitement (IFT) renseigné par culture, correspondant au nombre de doses homologuées par hectare et par an, définir, pour chaque territoire, l'IFT « hors herbicides » de référence pour les grandes cultures éligibles à cet engagement sur le territoire.

L'IFT de référence du territoire pour les grandes cultures correspond à l'indicateur de fréquence de traitement (IFT) initial moyen le plus représentatif de chaque territoire concerné.

Les cultures de maïs, de tournesol, les prairies temporaires et jachère sans production entrant dans la rotation ne faisant quasiment pas l'objet de traitements phytosanitaires hors herbicides, elles seront exclues du calcul de l'IFT mais pourront être présentes sur les surfaces engagées de façon à favoriser leur intégration dans une rotation diversifiée, dans la limite d'une proportion de 60% des surfaces engagées.

- Définir l'IFT « hors-herbicides » maximal pour les grandes cultures à ne pas dépasser chaque année sur les parcelles contractualisées de l'exploitation, équivalent à : voir tableau ci-joint
- Les formations agréées au titre de cette opération sont définies au niveau régional. L'agrément concerne les structures de formation et le contenu de la formation. La liste des formations agréées est communiquée aux souscripteurs, dans le cahier des charges de la mesure.

Pour être agréée, la structure de formation doit :

- s'engager à respecter le contenu de formation agréé défini,
- faire réaliser cette formation par des formateurs ayant fait la preuve de leur compétence sur les

différents thèmes abordés au cours de la formation et une expérience significative dans le domaine de la formation continue d'agriculteurs.

- La réalisation de bilan annuel de stratégie de protection des cultures par cette structure est par ailleurs recommandée.

#### **Contenu de la formation :**

Pour être agréé, le contenu de formation doit :

- porter sur une filière particulière en fonction du type de couvert sur lequel porte l'engagement,
- aborder obligatoirement les thèmes suivants :
- Identification des enjeux sanitaires, agronomiques, économiques et environnementaux liés à l'utilisation des pesticides ;
- Reconnaissance des principaux ravageurs, adventices, et maladies de la filière considérée au niveau régional ;
- Seuils de nuisibilité économiquement acceptables et décision de traitement ;
- Choix du produit, tenant compte de la dangerosité et des risques qu'il présente, intégrant la prévention de l'apparition de résistances et le respect de la faune auxiliaire ; optimisation de la dose d'application ;
- Optimisation des conditions d'application (périodes, respect de la zone non traitée, limitation de la dérive, réglage du pulvérisateur) ;
- Enregistrement des pratiques culturales, calcul du nombre de doses homologuées à partir de cet enregistrement et analyse des résultats par usage prépondérant.

Par ailleurs, il est recommandé que la formation :

- soit d'une durée minimale de 3 jours ;
- soit fractionnée en différentes séquences (ex : automne, sortie d'hiver, printemps) afin de pouvoir effectuer la reconnaissance d'une diversité satisfaisante de bio agresseurs ;
- consacre une journée à cette reconnaissance sur le terrain ;
- soit ouverte à un maximum de 15 personnes.

	<b>IFT<sub>hors herbicides</sub> mesuré pour l'année</b>	<b>Pourcentage de l'IFT<sub>hors herbicides</sub> de référence à atteindre</b>
<b>Année 2</b>	IFT <sub>hors herbicides</sub> année 2	70 %
<b>Année 3</b>	Moyenne IFT <sub>hors herbicides</sub> des années 2 et 3	65 %
<b>Année 4</b>	Moyenne IFT <sub>hors herbicides</sub> des années 2, 3 et 4	60 %
<b>Année 5</b>	Moyenne IFT <sub>hors herbicides</sub> des années 3, 4 et 5 OU IFT <sub>hors herbicides</sub> année 5	50 % en moyenne ou 50 % sur l'année 5

PHYTO\_06 IFT

#### 5.2.4.3.57.2. Type de soutien

L'engagement est pluriannuel et a une durée de 5 ans.

L'aide est payée en euros par hectare et par an.

#### 5.2.4.3.57.3. Liens vers d'autres actes législatifs

Les éléments de la ligne de base spécifiques à l'opération sont définis en conformité avec les exigences établies en vertu du Titre VI du règlement (EU) n°1306/2013, des critères pertinents et des activités minimales établies en application de l'article 4, paragraphe 1, point c), sous ii) et iii) du règlement (UE) n°1307/2013, ainsi que tout autre exigence pertinente établie par la réglementation nationale.

Ces éléments sont détaillés au paragraphe « Information spécifique à l'opération – Description de la ligne de base » de la présente fiche-opération.

Afin d'exclure tout double paiement, les pratiques visées à l'article 43 du règlement (UE) n°1307/2013, sont prises en compte dans le calcul des surcoûts et manques à gagner. La méthode de prise en compte est détaillée au paragraphe « Information spécifique à l'opération – Méthode de calcul du montant » de la présente fiche-opération.

#### 5.2.4.3.57.4. Bénéficiaires

Personne physique ou morale exerçant une activité agricole.

#### 5.2.4.3.57.5. Coûts admissibles

Les coûts éligibles sont les surcoûts et les pertes de revenus générés par les engagements.

Les engagements, souscrits par le bénéficiaire, éligibles à la présente opération sont décrits, avec la justification du type de coût qu'ils génèrent au paragraphe « Information spécifique à l'opération – Méthode de calcul du montant ». Ce paragraphe détaille également le/les engagement(s) ne faisant pas l'objet d'une rémunération par choix de l'État membre.

#### 5.2.4.3.57.6. Conditions d'admissibilité

##### **Éligibilité des surfaces**

Sont éligibles les parcelles de grandes cultures.

Au minimum 50 % des surfaces éligibles de l'exploitation doivent être engagées dans la présente opération.

##### **Éligibilité du demandeur**

Le cas échéant, les demandeurs sont éligibles s'ils respectent les critères suivants en première année (*ces éléments sont définis localement par l'administration et inscrits dans un document hors PDRR*) :

- Pour chaque territoire, un seuil de contractualisation des surfaces en grandes cultures situées sur le territoire doit être défini. Ce seuil sera calculé par rapport aux surfaces de la campagne précédente et devra être de 50 % minimum.
- Un diagnostic parcellaire (type CORPEN) peut être exigé pour localiser prioritairement les engagements sur les parcelles à risque ou sur les parcelles à enjeu biodiversité (hors cas où le seuil de contractualisation des surfaces éligibles est de 100 %). Si un tel diagnostic est exigé, les structures agréées pour la réalisation de ces diagnostics devront être précisées.

#### 5.2.4.3.57.7. Principes applicables à l'établissement des critères de sélection

Des critères de sélection à la présente opération peuvent être définis au niveau régional ou local.

#### 5.2.4.3.57.8. Montants et taux d'aide (applicables)

Le taux d'aide publique est de 100%.

En grandes cultures avec une proportion de maïs, tournesol, prairies temporaires et jachère sans production intégrés dans la rotation dans la surface engagée inférieure à 60% : le montant est fixé pour chaque région selon le tableau ci-joint:

Région	Montant unitaire régional (€/ha/an)
11 - Région Île-de-France	72,15 €
21 - Région Champagne-Ardenne	67,66 €
22 - Région Picardie	74,00 €
23 - Région Haute-Normandie	73,44 €
24 - Région Centre	65,19 €
25 - Région Basse-Normandie	70,82 €
26 - Région Bourgogne	62,38 €
31 - Région Nord-Pas-de-Calais	74,00 €
41 - Région Lorraine	62,40 €
42 - Région Alsace	74,00 €
43 - Région Franche-Comté	65,39 €
52 - Région Pays de la Loire	69,49 €
53 - Région Bretagne	72,13 €
54 - Région Poitou-Charentes	62,62 €
72 - Région Aquitaine	71,69 €
73 - Région Midi-Pyrénées	60,54 €
74 - Région Limousin	62,68 €
82 - Région Rhône-Alpes	70,02 €
83 - Région Auvergne	66,93 €
91 - Région Languedoc-Roussillon	57,41 €
93 - Région Provence-Alpes-Côte d'Azur	57,75 €

Phyto\_06-montants.png

#### 5.2.4.3.57.9. Caractère vérifiable et contrôlable des mesures et/ou types d'opérations

##### 5.2.4.3.57.9.1. Risque(s) liés à la mise en œuvre des mesures

Cette information est renseignée à l'échelle de la mesure dans la section appropriée du présent cadre national.



#### 5.2.4.3.57.9.2. Mesures d'atténuation

Cette information est renseignée à l'échelle de la mesure dans la section appropriée du présent cadre national.

#### 5.2.4.3.57.9.3. Évaluation globale de la mesure

Cette information est renseignée à l'échelle de la mesure dans la section appropriée du présent cadre national.

#### 5.2.4.3.57.10. Informations spécifiques sur l'opération

Détermination et définition des éléments du niveau de référence applicable, qui doivent inclure les normes obligatoires établies en application du titre VI, chapitre I, du règlement (UE) n° 1306/2013 du Parlement européen et du Conseil, les critères pertinents et les activités minimales établies en application de l'article 4, paragraphe 1, point c) ii) et c) iii), du règlement (UE) n° 1307/2013 du Parlement européen et du Conseil, les exigences minimales applicables à l'utilisation des engrais et des produits phytosanitaires ainsi que les autres exigences obligatoires pertinentes établies par le droit national

#### Description des éléments de la ligne de base :

Les éléments de la ligne de base sont décrits dans le tableau ci-dessous.

Par ailleurs, si des pratiques rémunérées au titre de la présente opération sont rendues obligatoires sur des zones au titre de la protection de la biodiversité (notamment des zones classées au titre des réserves naturelles des arrêtés de protection de biotopes), celle-ci ne peut être ouverte sur les zones concernées.

Engagement concerné	Niveau d'exigence de la ligne de base	
	Exigences minimales relatives à l'utilisation des produits phytosanitaires	Niveau d'exigence de l'engagement
Suivi d'une formation agréée	Sensibilisation dans le cadre du <u>Certiphyto</u> sur les stratégies visant à limiter le recours aux produits phytosanitaires (4 heures sur un total de 2 jours)	Formation : - sur une durée minimale de 3 jours - avec au moins une journée consacrée à la reconnaissance de terrain, - centrée sur le raisonnement de la lutte contre les bio-agresseurs - et contextualisées aux enjeux du territoire.

ligne de base

Les exigences minimales relatives à l'utilisation d'engrais doivent comprendre, entre autres, le respect des codes de bonnes pratiques introduits au titre de la directive 91/676/CEE pour les exploitations situées en dehors des zones vulnérables aux nitrates, et des exigences concernant la pollution au phosphore; les exigences minimales relatives à l'utilisation de produits phytosanitaires doivent comprendre, entre autres, les principes généraux de la lutte intégrée contre les ennemis des cultures introduits par la directive 2009/128/CE du Parlement européen et du Conseil, l'obligation de détenir une autorisation d'utiliser les produits, de satisfaire aux conditions de formation, d'assurer un stockage sûr et de contrôler les équipements destinés à l'épandage ainsi que les règles relatives à l'utilisation de pesticides à proximité d'étendues d'eau et d'autres sites sensibles, telles qu'établies par le droit national

L'ERMG 4, établie dans le cadre de la conditionnalité, constitue la ligne de base des types d'opérations relevant de la mesure 10, comprenant un engagement de baisse d'IFT.

L'enregistrement de toutes les utilisations de produits phytosanitaires qui est obligatoire au titre de l'ERMG4 et qui n'est pas repris dans les engagements de la présente opération, sert en effet au contrôle de la baisse de l'IFT.

Ces exigences sont détaillées dans la section 5.1 du présent document de cadrage.

Liste des races locales qui sont menacées d'être perdues pour l'agriculture et des ressources génétiques végétales qui sont menacées d'érosion génétique

Cette opération ne concerne pas la préservation des ressources génétiques.

Description de la méthode et des hypothèses et paramètres agronomiques y compris la description des exigences minimales visées à l'article 29, paragraphe 2, du règlement (UE) n° 1305/2013 correspondant à chaque type particulier d'engagement, utilisés comme référence pour les calculs justifiant les coûts supplémentaires et les pertes de revenus résultant de l'engagement pris et le niveau des coûts des transactions; le cas échéant, cette méthode tient compte des aides accordées au titre du règlement (UE) n° 1307/2013, et notamment des paiements en faveur des pratiques agricoles bénéfiques pour le climat et l'environnement, afin d'exclure un double financement; le cas échéant, la méthode de conversion utilisée pour d'autres unités conformément à l'article 9 dudit règlement

#### **Pratiques de références utilisées dans les hypothèses de calcul :**

En grandes cultures, la pratique de référence est une consommation moyenne en traitements hors herbicides de 70,90 €/hectare de grandes cultures, apportés en 3 passages sur chaque parcelle. La réduction du nombre de doses homologuées conduit à une perte d'une partie de la production du fait des attaques de ravageurs que les moyens de lutte biologique ne suffisent pas à atténuer. Le montant de l'aide est ainsi calculé sur la base :

- de l'économie réalisée sur l'achat de produits hors herbicides de 34% en moyenne sur les 5 ans
- de l'économie en temps de travail du fait d'une réduction de 1,2 passages en moyenne sur les 5

ans par rapport à la pratique habituelle (2 passages en années 2 et 3 et 1 passage en année 4 et 5, au lieu de 3 passages par an),.

- du coût moyen sur 5 ans de l'utilisation de moyens de lutte biologique (à raison de 2 lâchers par an en moyenne sur 4 ans) ;
- du temps de travail supplémentaire lié à la modification des pratiques;
- et d'une perte de production estimée à 5,5% en moyenne sur 5 ans, concentrée sur les dernières années où la réduction requise est importante.

### **Justification de la prise en compte des pratiques du verdissement :**

Afin d'exclure tout double paiement, les pratiques rémunérées au titre du verdissement sont prises en compte de la façon suivante dans le calcul du montant unitaire de cette opération :

- Maintien des prairies permanentes existantes : cette exigence n'a pas d'interaction avec cette opération.
- Présence de 5 % de SIE sur les terres arables : cette exigence n'a pas d'interaction avec cette opération.
- Diversification des cultures : cette exigence n'a pas d'interaction avec cette opération.

**Méthode de calcul du montant en grandes cultures avec une proportion de maïs, tournesol, prairies temporaires et jachère sans production intégrés dans la rotation dans la surface engagée inférieure à 60% : voir tableau ci-joint**

### **Source des données**

temps de calcul : experts nationaux ; perte de produit brut : modèle « coûts de production » moyenne pour un assolement type régional, produit brut moyen régional : Service de Statistiques et de Prospective du Ministère de l'Agriculture ; coûts des auxiliaires : école nationale d'ingénieurs des travaux agricoles de Bordeaux (ENITAB) ; temps de travail et coûts du matériel : fédération nationale des coopératives d'utilisation de matériel agricole (FNCUMA) ; charges d'approvisionnement en produits phytosanitaires : Service de Statistiques et de Prospective du Ministère de l'Agriculture

<u>Eléments techniques</u>	Méthode de calcul des pertes et surcoûts	Formule de calcul	Montant annuel par hectare
Suivi d'une formation agréée dans les 2 années suivant l'engagement ou lors de la campagne précédant l'engagement	Coût : temps passé par l'exploitant pour la recherche et le suivi de la formation	$[(3 \text{ jours de formation} \times 8 \text{ heures / jour} + 3 \text{ heures de recherche}) \times 18,86 \text{ € / heure}] / \text{surface moyenne engagée par exploitation (72 ha)} \times 1 \text{ an} / 5 = 1,41 \text{ €}$	
Respect d'une proportion maximale annuelle de surfaces en maïs, tournesol, prairies temporaires et jachère sans production dans la surface totale engagée inférieure à 60 %	Coût : temps de calcul de l'IFT et temps de travail (lutte biologique partielle)	$0,5 \text{ heure de calcul de l'IFT} \times 18,86 \text{ €/heure de main d'œuvre}$ $+ [1 - \text{proportion dans l'assolement moyen de maïs, tournesol et prairies temporaires}] : 1 - 45\% = 55\%$ $\times$ $[5,5\% \times \text{du produit brut moyen régional sur 5 ans}$	
Respect de l'IFT « hors herbicides » maximal fixé pour l'année, sur l'ensemble des parcelles de l'exploitation en grandes cultures engagées dans toute mesure comprenant l'engagement unitaire PHYTO_06	Manque à gagner : perte moyenne estimée à 5,5% du produit brut d'un assolement moyen régional	$+ 1,6 \text{ lâchers d'auxiliaires de lutte biologique en moyenne sur 5 ans}$ $\times (30 \text{ €/ha d'auxiliaires} + 1 \text{ heure/ha d'épandage} \times 18,86 \text{ €/heure de main d'œuvre} + 32,20 \text{ €/ha de matériel})$ $- 1,2 \text{ traitements hors herbicides en moyenne sur 5 ans} \times 1 \text{ heure / ha} \times (18,86 \text{ €/heure de main d'œuvre} + 13,75 \text{ €/heure de matériel})$	3,025 % du produit brut moyen régional sur 5 ans + 38,64 €
Respect de l'IFT « hors herbicides » de référence du territoire, à partir de l'année 2, sur l'ensemble des parcelles en grandes cultures non engagées dans une mesure comprenant l'engagement unitaire PHYTO_06	Gain : économies d'achat de produits phytosanitaires hors herbicides (34 % en moyenne) et d'épandage	$- 34\% \text{ des charges moyennes d'approvisionnement en produits phytosanitaires hors herbicides par hectare de grandes cultures} : 0,34 \times 70,90 \text{ €/ha}$	
Modification des pratiques	Coût : temps de travail supplémentaire (gestion de chantiers culturaux supplémentaires, fractionnement des travaux dans le temps, recherche de débouchés)	$(18,86 \text{ €/heure} \times 8 \text{ heures}) / \text{surface moyenne engagée par exploitation (72 ha)} = 2,09 \text{ €}$	

PHYTO\_06 méthode de calcul

#### 5.2.4.3.58. PHYTO\_07 - Mise en place de la lutte biologique (Code: M10.0061)

Sous-mesure:

- 10.1 – Paiements au titre d'engagements agroenvironnementaux et climatiques

##### 5.2.4.3.58.1. Description du type d'opération

L'objectif de cette opération est d'inciter une modification de l'itinéraire technique d'une culture en remplaçant certains traitements chimiques par des moyens de lutte biologique, lorsque cela est techniquement possible.

La lutte biologique consiste à utiliser des auxiliaires des cultures (1) pour lutter contre le développement de certains bio agresseurs spécifiques des cultures (essentiellement des ravageurs (2)). Le recours à la lutte biologique pour un bio agresseur donné permet ainsi de limiter ou de supprimer les traitements phytosanitaires visant ce bio agresseur.

La lutte biologique couvre également l'utilisation de la confusion sexuelle, qui consiste à diffuser des analogues de synthèse de la phéromone sexuelle chez les papillons empêchant leur reproduction. Cette technique permet ainsi de supprimer le recours aux traitements chimiques habituels (3).

Dans le cadre de cet engagement, elle est assimilée au lâcher d'auxiliaires ou à l'utilisation de la confusion sexuelle sur des parcelles agricoles (4), sous tunnels ou sous serres.

Elle répond ainsi à l'objectif de protection de la qualité de l'eau en réduisant les risques de pollution par les produits phytosanitaires.

Cette opération contribue aux domaines prioritaires 4A, 4B et 4C fixés par l'Union européenne pour le développement rural.

-----  
(1) prédateurs, parasitoïdes ou agents pathogènes tels que des champignons, des bactéries ou des virus

(2) les maladies sont peu concernées (hors sclérotinia sur colza), et les adventices ne le sont pas du tout.

(3) en particulier contre la tordeuse orientale du pêcher sur pêchers et abricotiers, le carpocapse du pommier, les cochyliis et eudemis de la vigne et la sésamie sur le maïs (forage des tiges).

(4) La manipulation environnementale, qui vise à favoriser les auxiliaires naturellement présents et la lutte par introduction - acclimatation d'une nouvelle espèce dans un environnement, n'est pas concernée par cet opération.

##### **Les engagements de l'opération souscrits par le bénéficiaire :**

- Enregistrement des interventions de lutte biologique utilisés
- Présence d'une culture sur laquelle porte l'obligation de lutte biologique sur la part minimale de la surface engagée définie pour le territoire

- Respect de la nature des moyens de lutte biologique définis pour la culture dans le cahier des charges
- Respect de la fréquence minimale de recours aux moyens de lutte biologique définie pour une culture donnée dans le cahier des charges

Pour les grandes cultures et les cultures légumières de plein champ, il est défini, pour chaque territoire, un coefficient d'étalement (e7) correspondant à la part minimale de la surface totale engagée devant être cultivée chaque année avec une culture sur laquelle la lutte biologique est techniquement possible. L'obligation de lutte biologique portera sur cette part minimale. Le coefficient d'étalement (e7) est défini localement par l'administration et inscrit dans un document hors PDRR. Il sera notamment défini au regard de la part habituelle des cultures sur laquelle porte l'obligation de la lutte biologique dans l'assolement moyen du territoire.

### **Les engagements de l'opération à définir, pour chaque territoire :**

*Ces éléments sont définis localement par l'administration et inscrits dans un document hors PDRR.*

- Définir les techniques de lutte biologique pouvant être utilisées, selon la nature des cultures concernées :
  - Nature du ou des moyens de lutte biologique à utiliser (auxiliaires, confusion sexuelle) ;
  - Fréquence minimale du recours au moyen de lutte biologique considéré (n fois / 5 ans).
  - En ce qui concerne les micro-organismes auxiliaires, un inventaire des techniques de lutte biologique homologuées pourra être établi au niveau régional, par culture et par usage en s'appuyant sur la liste exhaustive établie au plan national par la DGAL. Cet inventaire pourra servir de base pour arrêter le cahier des charges sur chaque territoire concerné.
  - Pour les macro-organismes (exemple : coccinelles), le recours à l'expertise locale est préconisé, dans la mesure où ces auxiliaires ne sont pas homologués et donc répertoriés de façon exhaustive. Cette expertise locale pourra s'appuyer sur la liste indicative produite par la DGAL.

#### **5.2.4.3.58.2. Type de soutien**

L'engagement est pluriannuel et a une durée de 5 ans.

L'aide est payée en euros par hectare et par an.

#### 5.2.4.3.58.3. Liens vers d'autres actes législatifs

Les éléments de la ligne de base spécifiques à l'opération sont définis en conformité avec les exigences établies en vertu du Titre VI du règlement (EU) n°1306/2013, des critères pertinents et des activités minimales établies en application de l'article 4, paragraphe 1, point c), sous ii) et iii) du règlement (UE) n°1307/2013, ainsi que tout autre exigence pertinente établie par la réglementation nationale.

Ces éléments sont détaillés au paragraphe « Information spécifique à l'opération – Description de la ligne de base » de la présente fiche-opération.

Afin d'exclure tout double paiement, les pratiques visées à l'article 43 du règlement (UE) n°1307/2013, sont prises en compte dans le calcul des surcoûts et manques à gagner. La méthode de prise en compte est détaillée au paragraphe « Information spécifique à l'opération – Méthode de calcul du montant » de la présente fiche-opération.

#### 5.2.4.3.58.4. Bénéficiaires

Personne physique ou morale exerçant une activité agricole.

#### 5.2.4.3.58.5. Coûts admissibles

Les coûts éligibles sont les surcoûts et les pertes de revenus générés par les engagements.

Les engagements, souscrits par le bénéficiaire, éligibles à la présente opération sont décrits, avec la justification du type de coût qu'ils génèrent au paragraphe « Information spécifique à l'opération – Méthode de calcul du montant ». Ce paragraphe détaille également le/les engagement(s) ne faisant pas l'objet d'une rémunération par choix de l'État membre.

#### 5.2.4.3.58.6. Conditions d'admissibilité

##### **Éligibilité des surfaces**

Sont éligibles les parcelles de cultures suivantes : grandes cultures sur terres arables, cultures légumières de plein champ, sous serre et sous abri, viticulture, arboriculture, horticulture.

Pour chaque territoire, le ou les types de cultures éligibles sont définis localement par l'administration et inscrits dans un document hors PDRR. Pour les grandes cultures (colza - recours au Contans ®, maïs - recours aux trichogrammes) et les cultures maraîchères, la ou les cultures éligibles pour lesquelles la lutte biologique est techniquement possible seront définies.

## Éligibilité du demandeur

Les demandeurs sont éligibles s'ils respectent les critères suivants en première année (*ces éléments sont définis localement par l'administration et inscrits dans un document hors PDRR*) :

- Pour chaque territoire, un seuil de contractualisation des surfaces implantées dans la culture concernée sur l'exploitation et situées sur le territoire est défini. Ce seuil doit être au minimum de 70 % des surfaces éligibles situées sur le territoire à enjeu considéré. L'efficacité de cette mesure suppose en effet une mise en œuvre sur une surface relativement importante.
- Un diagnostic parcellaire (type CORPEN) peut être exigé pour localiser prioritairement les engagements sur les parcelles à risque ou sur les parcelles à enjeu biodiversité (hors cas où le seuil de contractualisation des surfaces éligibles est de 100%). Si un tel diagnostic est exigé, les structures agréées pour la réalisation de ces diagnostics devront être précisées.

### 5.2.4.3.58.7. Principes applicables à l'établissement des critères de sélection

Des critères de sélection à la présente opération peuvent être définis au niveau régional ou local.

### 5.2.4.3.58.8. Montants et taux d'aide (applicables)

Le taux d'aide publique est de 100%.

- En grandes cultures, le montant unitaire varie entre 20 % et 100 % de 67,06 €/ha/an en fonction d'un coefficient d'étalement.
- En cultures légumières de plein champ, le montant unitaire varie entre 20 % et 100 % de 108,12 €/ha/an en fonction d'un coefficient d'étalement.
- En cultures légumières sous serre et sous abris : le montant unitaire est de 700 €/ha/an
- Arboriculture piégeage massif : le montant unitaire est de 551,37 €/ha/an
- Arboriculture lâcher d'auxiliaires: le montant unitaire est de 700 €/ha/an
- Arboriculture confusion sexuelle : le montant unitaire est de 228,13 €/ha/an



- Arboriculture piègeage massif et lâcher d'auxiliaires : le montant unitaire est de 700 €/ha/an
- Arboriculture piègeage massif et confusion sexuelle : le montant unitaire est de 700 €/ha/an
- Arboriculture lâcher d'auxiliaires et confusion sexuelle : le montant unitaire est de 700 €/ha/an
- Arboriculture piègeage massif et lâcher d'auxiliaires et confusion sexuelle : le montant unitaire est de 700 €/ha/an
- Horticulture: le montant unitaire est de 700 €/ha/an
- Viticulture: le montant unitaire est de 160,40 €/ha/an.

#### 5.2.4.3.58.9. Caractère vérifiable et contrôlable des mesures et/ou types d'opérations

##### 5.2.4.3.58.9.1. *Risque(s) liés à la mise en œuvre des mesures*

Cette information est renseignée à l'échelle de la mesure dans la section appropriée du présent cadre national.

##### 5.2.4.3.58.9.2. *Mesures d'atténuation*

Cette information est renseignée à l'échelle de la mesure dans la section appropriée du présent cadre national.

##### 5.2.4.3.58.9.3. *Évaluation globale de la mesure*

Cette information est renseignée à l'échelle de la mesure dans la section appropriée du présent cadre national.

#### 5.2.4.3.58.10. Informations spécifiques sur l'opération

Détermination et définition des éléments du niveau de référence applicable, qui doivent inclure les normes obligatoires établies en application du titre VI, chapitre I, du règlement (UE) n° 1306/2013 du Parlement européen et du Conseil, les critères pertinents et les activités minimales établies en application de l'article 4,

paragraphe 1, point c) ii) et c) iii), du règlement (UE) n° 1307/2013 du Parlement européen et du Conseil, les exigences minimales applicables à l'utilisation des engrais et des produits phytosanitaires ainsi que les autres exigences obligatoires pertinentes établies par le droit national

**Description des éléments de la ligne de base :**

Si les pratiques rémunérées au titre de la présente opération sont rendues obligatoires sur des zones au titre de la protection de la biodiversité (notamment des zones classées au titre des réserves naturelles des arrêtés de protection de biotopes), celle-ci ne peut être ouverte sur les zones concernées.

Les exigences minimales relatives à l'utilisation d'engrais doivent comprendre, entre autres, le respect des codes de bonnes pratiques introduits au titre de la directive 91/676/CEE pour les exploitations situées en dehors des zones vulnérables aux nitrates, et des exigences concernant la pollution au phosphore; les exigences minimales relatives à l'utilisation de produits phytosanitaires doivent comprendre, entre autres, les principes généraux de la lutte intégrée contre les ennemis des cultures introduits par la directive 2009/128/CE du Parlement européen et du Conseil, l'obligation de détenir une autorisation d'utiliser les produits, de satisfaire aux conditions de formation, d'assurer un stockage sûr et de contrôler les équipements destinés à l'épandage ainsi que les règles relatives à l'utilisation de pesticides à proximité d'étendues d'eau et d'autres sites sensibles, telles qu'établies par le droit national

Pour cette opération, aucune exigence ou norme définie par la réglementation n'est pertinente.

Liste des races locales qui sont menacées d'être perdues pour l'agriculture et des ressources génétiques végétales qui sont menacées d'érosion génétique

Cette opération ne concerne pas la préservation des ressources génétiques.

Description de la méthode et des hypothèses et paramètres agronomiques y compris la description des exigences minimales visées à l'article 29, paragraphe 2, du règlement (UE) n° 1305/2013 correspondant à chaque type particulier d'engagement, utilisés comme référence pour les calculs justifiant les coûts supplémentaires et les pertes de revenus résultant de l'engagement pris et le niveau des coûts des transactions; le cas échéant, cette méthode tient compte des aides accordées au titre du règlement (UE) n° 1307/2013, et notamment des paiements en faveur des pratiques agricoles bénéfiques pour le climat et l'environnement, afin d'exclure un double financement; le cas échéant, la méthode de conversion utilisée pour d'autres unités conformément à l'article 9 dudit règlement

**Pratiques de références utilisées dans les hypothèses de calcul :**

En grandes cultures et en cultures légumières de plein champ, la pratique de référence correspond à 3 traitements hors herbicides par parcelle culturale et par an. La mise en place de moyens de lutte biologique permet de réduire le nombre de doses homologuées par traitement hors herbicides (estimée à 20% en grandes cultures et 30 % en cultures légumières) par rapport à la consommation habituelle, sans modification du nombre de traitements. En grandes cultures, le montant de l'aide est ainsi calculé sur la base :

- de l'économie réalisée sur l'achat de produits hors herbicides de 20% en moyenne sur les 5 ans ;
- du coût moyen de l'utilisation de moyens de lutte biologique.

En cultures légumières sous serre et sous abris, en arboriculture et en horticulture, le montant de l'aide est calculé par comparaison du coût des traitements chimiques économisés et du coût lié au temps nécessaire pour la mise en œuvre de la lutte biologique.

Les nombres de traitements chimiques économisés varient cependant selon les cultures concernées :

- pour les cultures légumières sous serre, 7 traitements sont économisés en moyenne ;
- en arboriculture, les techniques en lutte biologique et les coûts associés varient fortement en fonction du bio agresseur visé. Trois catégories sont par conséquent distinguées : le recours au piégeage massif, le lâcher d'auxiliaires et la confusion sexuelle. Le nombre de traitements économisé varie selon la technique utilisée (1,5 traitements pour le piégeage massif et le lâcher d'auxiliaire, 1 traitement pour la confusion sexuelle) ;
- en horticulture, 33 traitements sont économisés en moyenne.

En viticulture, les moyens de lutte biologique sont peu nombreux au regard des différents bio-agresseurs. Pour un bio agresseur donné, 2 traitements en lutte biologique (lâchers d'auxiliaires) sont en général nécessaires pour avoir la même efficacité qu'un traitement chimique. Le montant de l'aide est ainsi calculé par comparaison du coût d'un traitement chimique et du coût de 2 traitements biologiques (temps de travail et achat des produits).

### **Justification de la prise en compte des pratiques du verdissement**

Afin d'exclure tout double paiement, les pratiques rémunérées au titre du verdissement sont prises en compte de la façon suivante dans le calcul du montant unitaire de cette opération :

- Maintien des prairies permanentes existantes : cette exigence n'a pas d'interaction avec cette opération.
- Présence de 5 % de SIE sur les terres arables : cette exigence n'a pas d'interaction avec cette opération.

- Diversification des cultures : cette exigence n'a pas d'interaction avec cette opération.

### Méthode de calcul du montant par catégories et source des données : voir tableaux ci-joints

#### Cultures légumières plein champ :

<u>Eléments techniques</u>	<u>Méthode de calcul des pertes et surcoûts</u>	<u>Formule de calcul</u>	<u>Montant annuel maximal par hectare</u>	<u>Adaptation locale du montant annuel par hectare</u>
Enregistrement des interventions de lutte biologique utilisés	Non rémunéré		0,00 €	
Présence d'une culture sur laquelle porte l'obligation de lutte biologique sur la part minimale de la surface engagée définie pour le territoire	Coût : achat et pose des pièges et auxiliaires Gain : économie d'achat de produits phytosanitaires	[ 2 lâchers d'auxiliaires de lutte biologique x (30 €/ha d'auxiliaires + 1 heure/ha d'épandage x (18,86 €/heure de main d'œuvre + 32,20 €/heure de matériel)) -30 % des charges moyennes d'approvisionnement en produits phytosanitaires hors herbicides par hectare de cultures légumières : 0,30 x 180,00 €/ha ] <b>x coefficient d'étalement de la surface engagée</b>	108,12 €	108,12 € x e7
Respect de la nature des moyens de lutte biologique définis pour la culture dans le cahier des charges				
Respect de la fréquence minimale de recours aux moyens de lutte biologique définie pour une culture donnée dans le cahier des charges				
		<b>Total</b>	<b>108,12 €</b>	<b>108,12 € x e7</b>

Sources : coûts des auxiliaires : école nationale d'ingénieurs des travaux agricoles de Bordeaux (ENITAB); temps de travail et coûts du matériel : fédération nationale des coopératives d'utilisation de matériel agricole (FNCUMA); charges d'approvisionnement en produits phytosanitaires : Service de Statistiques et de Prospective du Ministère de l'Agriculture

Elements suite

### Cultures légumières sous serre et sous abris

Eléments techniques	Méthode de calcul des pertes et surcoûts	Formule de calcul	Montant annuel maximal par hectare	Adaptation locale du montant annuel par hectare
Enregistrement des interventions de lutte biologique utilisés	Non rémunéré		0,00 €	
Respect de la nature des moyens de lutte biologique définis pour la culture dans le cahier des charges	Coût: pose des pièges et auxiliaires Gain: économie de traitements phytosanitaires (temps et achat)	(4 heures/semaine/ha × 46 semaines × 18,86 €/heure de main d'œuvre). - (3 heures/traitement/ha × 7 traitements × 18,86 €/heure de main d'œuvre). - 686€/ha	2388,18 €	2388,18 €
Respect de la fréquence minimale de recours aux moyens de lutte biologique définie pour une culture donnée dans le cahier des charges				
<b>Total</b>				<b>700,00 €</b>

Sources: temps de lâchers d'auxiliaires et d'observation et nombre de traitements économisés: fédération nationale des producteurs de légumes (FNPL) et avis centre technique interprofessionnel des fruits et légumes (CTIFL)

Elements suite 1

### Arboriculture piégeage massif:

Eléments techniques	Méthode de calcul des pertes et surcoûts	Formule de calcul	Montant annuel par hectare
Enregistrement des interventions de lutte biologique utilisés	Non rémunéré		0,00 €
Respect de la nature des moyens de lutte biologique définis pour la culture dans le cahier des charges	Coût: pose des pièges Gain: économie de traitements phytosanitaires (temps et achat)	.36 heures/ha × 18,86 €/heure de main d'œuvre - 1,5 traitement: 1,5 heures × (18,86 €/heure de main œuvres + 32,20 €/heure de matériel) - achat produits phytosanitaires: 51 €/ha	551,37€
Respect de la fréquence minimale de recours aux moyens de lutte biologique définie pour une culture donnée dans le cahier des charges			
<b>Total</b>			<b>551,37 €</b>

Sources: temps de lâchers d'auxiliaires et d'observation et nombre de traitements économisés: «carpocapse des pommes et poires» Christophe Rouhal, Bernard Rouillé, Marie Cazal – Phytoma la défense des végétaux – n° 568, 2004, fédération nationale des producteurs de fruits (FNPF) et avis centre technique interprofessionnel des fruits et légumes (CTIFL); coûts du matériel: fédération nationale des coopératives d'utilisation de matériel agricole (FNCUMA)

Elements suite 2

Arboriculture | lâcher d'auxiliaires | :

Éléments techniques	Méthode de calcul des pertes et surcoûts	Formule de calcul	Montant annuel par hectare
Enregistrement des interventions de lutte biologique utilisés	Non rémunéré		0,00 €
Respect de la nature des moyens de lutte biologique définis pour la culture dans le cahier des charges	Coût: pose des auxiliaires	70 heures/ha × 18,86 €/heure de main d'œuvre	1113,61 €
Respect de la fréquence minimale de recours aux moyens de lutte biologique définie pour une culture donnée dans le cahier des charges	Gain: économie de traitements phytosanitaires (temps et achat)	- 1,5 traitement   : 1,5 heures × (18,86 €/heure de main œuvres + 32,20 €/heure de matériel) - achat produits phytosanitaires   : 130 €/ha	
<b>Total</b>			<b>700,00 €</b>

Sources: temps de lâchers d'auxiliaires et d'observation et nombre de traitements économisés: Station d'expérimentation la Morinière – analyse des coûts d'introduction de typhlodromes en vergers, 2005 et groupe technique PFI de la Morinière, fédération nationale des producteurs de fruits (FNPF) et avis centre technique interprofessionnel des fruits et légumes (CTIFL); coûts du matériel: fédération nationale des coopératives d'utilisation de matériel agricole (FNCUMA)

Elements suite 3

Arboriculture | confusion sexuelle | :

Éléments techniques	Méthode de calcul des pertes et surcoûts	Formule de calcul	Montant annuel par hectare
Enregistrement des interventions de lutte biologique utilisés	Non rémunéré		0,00 €
Respect de la nature des moyens de lutte biologique définis pour la culture dans le cahier des charges	Coût: pose des diffuseurs	16,5 heures/ha × 18,86 €/heure de main d'œuvre	228,13 €
Respect de la fréquence minimale de recours aux moyens de lutte biologique définie pour une culture donnée dans le cahier des charges	Gain: économie de traitements phytosanitaires (temps et achat)	- 1 traitement   : 1 heure × (18,86 €/heure de main œuvres + 32,20 €/heure de matériel) - achat produits phytosanitaires   : 32 €/ha	
<b>Total</b>			<b>228,13 €</b>

Sources: temps de lâchers d'auxiliaires et d'observation et nombre de traitements économisés: station d'expérimentation de la Pugère, chambre d'agriculture de Vaucluse, station d'expérimentation fruits Rhône-Alpes (SEFRA), centre expérimental horticole de Marsillargues, fédération nationale des producteurs de fruits (FNPF) et avis centre technique interprofessionnel des fruits et légumes (CTIFL); coûts du matériel: fédération nationale des coopératives d'utilisation de matériel agricole (FNCUMA)

Elements suite 4

### Arboriculture piégeage massif et lâcher d'auxiliaires:

<b>Eléments techniques</b>	<b>Méthode de calcul des pertes et surcoûts</b>	<b>Formule de calcul</b>	<b>Montant annuel par hectare</b>
Enregistrement des interventions de lutte biologique utilisées	Non rémunéré		0,00 €
Respect de la nature des moyens de lutte biologique définis pour la culture dans le cahier des charges	Coût: pose des pièges et auxiliaires	$(36 + 70) \text{heures/ha} \times 18,86 \text{ €/heure de main d'œuvre}$ $- (1,5 + 1,5) \text{ traitements} : 3 \text{ heures} \times (18,86 \text{ €/heure de main œuvres} + 32,20 \text{ €/heure de matériel})$ $- \text{achat produits phytosanitaires} : (51 + 130) \text{ €/ha}$	1664,98€
Respect de la fréquence minimale de recours aux moyens de lutte biologique définie pour une culture donnée dans le cahier des charges	Gain: économie de traitements phytosanitaires (temps et achat)		
		<b>Total</b>	<b>700,00 €</b>

Sources: temps de lâchers d'auxiliaires et d'observation et nombre de traitements économisés: «carpocapse des pommes et poires» Christophe Roubal, Bernard Rouillé, Marie Cazal – *Phytoma la défense des végétaux* – n° 568, 2004, fédération nationale des producteurs de fruits (FNPF) et avis centre technique interprofessionnel des fruits et légumes (CTIFL); coûts du matériel: fédération nationale des coopératives d'utilisation de matériel agricole (FNCUMA)

Elements suite 5

### Arboriculture piégeage massif et confusion sexuelle

<b>Eléments techniques</b>	<b>Méthode de calcul des pertes et surcoûts</b>	<b>Formule de calcul</b>	<b>Montant annuel par hectare</b>
Enregistrement des interventions de lutte biologique utilisés	Non rémunéré		0,00 €
Respect de la nature des moyens de lutte biologique définis pour la culture dans le cahier des charges	Coût: pose des pièges et des diffuseurs	$(36 + 16,5) \text{heures/ha} \times 18,86 \text{ €/heure de main d'œuvre}$ $- (1,5 + 1) \text{ traitement} : 2,5 \text{ heures} \times (18,86 \text{ €/heure de main œuvres} + 32,20 \text{ €/heure de matériel})$ $- \text{achat produits phytosanitaires} : (51 + 32) \text{ €/ha}$ -	779,50 €
Respect de la fréquence minimale de recours aux moyens de lutte biologique définie pour une culture donnée dans le cahier des charges	Gain: économie de traitements phytosanitaires (temps et achat)		
		<b>Total</b>	<b>700,00€</b>

Sources: temps de lâchers d'auxiliaires et d'observation et nombre de traitements économisés: «carpocapse des pommes et poires» Christophe Roubal, Bernard Rouillé, Marie Cazal – *Phytoma la défense des végétaux* – n° 568, 2004, fédération nationale des producteurs de fruits (FNPF) et avis centre technique interprofessionnel des fruits et légumes (CTIFL); coûts du matériel: fédération nationale des coopératives d'utilisation de matériel agricole (FNCUMA)

Elements suite 6

Arboriculture lâcher d'auxiliaires et confusion sexuelle:

Eléments techniques	Méthode de calcul des pertes et surcoûts	Formule de calcul	Montant annuel par hectare
Enregistrement des interventions de lutte biologique utilisés	Non rémunéré		0,00 €
Respect de la nature des moyens de lutte biologique définis pour la culture dans le cahier des charges	Coût: pose des auxiliaires et des diffuseurs	$(70 + 16,5) \text{ heures/ha} \times 18,86 \text{ €/heure de main d'œuvre}$ $- (1,5 + 1) \text{ traitements}: 2,5 \text{ heures} \times (18,86 \text{ €/heure de main d'œuvre} + 32,20 \text{ €/heure de matériel})$ $- \text{achat produits phytosanitaires}: (130 + 32) \text{ €/ha}$	1341,74 €
Respect de la fréquence minimale de recours aux moyens de lutte biologique définie pour une culture donnée dans le cahier des charges	Gain: économie de traitements phytosanitaires (temps et achat)		
<b>Total</b>			<b>700,00 €</b>

Sources: temps de lâchers d'auxiliaires et d'observation et nombre de traitements économisés: Station d'expérimentation la Morinière – analyse des coûts d'introduction de typhlodomes en vergers, 2005 et groupe technique PFI de la Morinière, fédération nationale des producteurs de fruits (FNPF) et avis centre technique interprofessionnel des fruits et légumes (CTIFL); coûts du matériel: fédération nationale des coopératives d'utilisation de matériel agricole (FNCUMA)

Elements suite 7

Arboriculture piégeage massif et lâcher d'auxiliaires et confusion sexuelle

Eléments techniques	Méthode de calcul des pertes et surcoûts	Formule de calcul	Montant annuel par hectare
Enregistrement des interventions de lutte biologique utilisés	Non rémunéré		0,00 €
Respect de la nature des moyens de lutte biologique définis pour la culture dans le cahier des charges	Coût: pose des pièges, auxiliaires et des diffuseurs	$(36 + 70 + 16,5) \text{ heures/ha} \times 18,86 \text{ €/heure de main d'œuvre}$ $- (1,5 + 1,5 + 1) \text{ traitements}: 4 \text{ heures} \times (18,86 \text{ €/heure de main d'œuvre} + 32,20 \text{ €/heure de matériel}) - \text{achat produits phytosanitaires}: (51 + 130 + 32) \text{ €/ha}$	1 893,11 €
Respect de la fréquence minimale de recours aux moyens de lutte biologique définie pour une culture donnée dans le cahier des charges	Gain: économie de traitements phytosanitaires (temps et achat)		
<b>Total</b>			<b>700,00 €</b>

Sources: temps de lâchers d'auxiliaires et d'observation et nombre de traitements économisés: « carposapse des pommes et poires » Christophe Roubal, Bernard Rouillé, Marie Cazal – Phytoma la défense des végétaux – n° 568, 2004, fédération nationale des producteurs de fruits (FNPF) et avis centre technique interprofessionnel des fruits et légumes (CTIFL); coûts du matériel: fédération nationale des coopératives d'utilisation de matériel agricole (FNCUMA)

Elements suite 8



## Horticulture

Eléments techniques	Méthode de calcul des pertes et surcoûts	Formule de calcul	Montant annuel par hectare
Enregistrement des interventions de lutte biologique utilisés	Non rémunéré		0,00 €
Respect de la nature des moyens de lutte biologique définis pour la culture dans le cahier des charges	Coût: pose des pièges et auxiliaires	18 lâchers/ha x 20 heures/lâcher x 18,86 €/heure de main d'œuvre	3272,46 €
Respect de la fréquence minimale de recours aux moyens de lutte biologique définie pour une culture donnée dans le cahier des charges	Gain: économie de traitements phytosanitaires (temps et achat)	33 traitements en moins par hectare (33 x 3h de traitement/ha x 18,86 €/heure de main d'œuvre) économie d'achat des produits phytosanitaires: 1 650 €/ha	
		<b>Total</b>	<b>700,00 €</b>

Sources: temps de lâchers d'auxiliaires et d'observation et nombre de traitements économisés; expertise de l'association nationale des structures d'expérimentation et de démonstration en horticulture (Astredhor)

### Elements suite 9

	Variable	Source	Valeur minimale	Valeur maximale
e7	Coefficient d'étalement de la surface engagée = part minimale de la surface totale engagée devant porter annuellement une culture sur laquelle porte l'obligation de lutte biologique	Diagnostic de territoire, selon la part habituelle des cultures éligibles dans l'assolement moyen du territoire	20%	100%

### Variables

Grandes cultures :

<u>Eléments techniques</u>	<u>Méthode de calcul des pertes et surcoûts</u>	<u>Formule de calcul</u>	<u>Montant annuel maximal par hectare</u>	<u>Adaptation locale du montant annuel par hectare</u>
Enregistrement des interventions de lutte biologique utilisés	Non rémunéré		0,00 €	
Présence d'une culture sur laquelle porte l'obligation de lutte biologique sur la part minimale de la surface engagée définie pour le territoire	Coût : achat et pose des pièges et auxiliaires Gain : économie d'achat de produits phytosanitaires	[1 lâcher d'auxiliaires de lutte biologique] : 30 €/ha d'auxiliaires + 1 heure/ha d'épandage x (18,86 €/heure de main d'œuvre + 32,20 €/heure de matériel.) - 20% des charges moyennes d'approvisionnement en produits phytosanitaires hors herbicides par hectare de grandes cultures : $0,2 \times 70,00$ €/ha ] x coefficient d'étalement de la surface engagée	67,06 €	67,06 € x e7
Respect de la nature des moyens de lutte biologique définis pour la culture dans le cahier des charges				
Respect de la fréquence minimale de recours aux moyens de lutte biologique définie pour une culture donnée dans le cahier des charges				
		<b>Total</b>	<b>67,06 €</b>	<b>67,06 € x e7</b>

**Source des données**

coûts des auxiliaires : école nationale d'ingénieurs des travaux agricoles de Bordeaux (ENITAB) ; temps de travail et coûts du matériel : fédération nationale des coopératives d'utilisation de matériel agricole (FNCUMA) ; charges d'approvisionnement en produits phytosanitaires : Service de Statistiques et de Prospective du Ministère de l'Agriculture

Viticulture:

<u>Eléments techniques</u>	<u>Méthode de calcul des pertes et surcoûts</u>	<u>Formule de calcul</u>	<u>Montant annuel par hectare</u>
Enregistrement des interventions de lutte biologique utilisés	Non rémunéré		0,00 €
Respect de la nature des moyens de lutte biologique définis pour la culture dans le cahier des charges	Coût : achat et pose des pièges et auxiliaires	= 2 lâchers d'auxiliaires de lutte biologique x [30 €/ha d'auxiliaires + 2 heure/ha d'épandage x (18,86 €/heure de main d'œuvre + 32,20 €/heure de matériel)]	160,40 €
Respect de la fréquence minimale de recours aux moyens de lutte biologique définie pour une culture donnée dans le cahier des charges	Gain : économie d'achat de produits phytosanitaires et d'épandage	- 12 % des charges moyennes d'approvisionnement en produits phytosanitaires hors herbicides par hectare de vignes : $0,12 \times 321,50$ €/ha - 2 traitements insecticide : 1 heure / ha x (18,86 €/heure de main œuvres + 13,75 €/ha de matériel)	
		<b>Total</b>	<b>160,40 €</b>

Phyto\_07-viticulture.png

5.2.4.3.59. PHYTO\_08 - Mise en place d'un paillage végétal ou biodégradable sur cultures maraîchères (Code: M10.0062)

Sous-mesure:

- 10.1 – Paiements au titre d'engagements agroenvironnementaux et climatiques

5.2.4.3.59.1. Description du type d'opération

En maraîchage de plein champ ou sous tunnel (serres exclues), le paillage est défavorable au développement de différents bio agresseurs : adventices, mouches, thrips, mildiou. Il permet ainsi de limiter le nombre de doses homologuées apportées pour ces usages ou de proscrire certains usages (enjeu de protection de la qualité de l'eau).

Il contribue ainsi à la préservation de la qualité de l'eau en réduisant l'impact des produits phytosanitaires. En outre il répond à l'objectif de protection de l'eau sur un plan quantitatif, dans la mesure où il préserve la réserve utile du sol et peut ainsi contribuer à limiter le recours à l'irrigation. Il permet en outre une protection des sols contre l'érosion ceux-ci étant alors couverts par le paillage et non laissés nus après un désherbage.

Toutefois, pour répondre à cet enjeu de préservation de la qualité de l'eau sans porter atteinte à d'autres enjeux, en particulier de protection des sols ou du paysage, le paillage doit être uniquement végétal ou biodégradable ; le paillage plastique est interdit.

Cet engagement ne peut être souscrit que sur des territoires où le paillage, y compris paillage plastique, des cultures maraîchères n'est pas la pratique courante.

Cette opération contribue aux domaines prioritaires 4A, 4B et 4C fixés par l'Union européenne pour le développement rural.

**Les engagements de l'opération souscrits par le bénéficiaire :**

- Présence d'un paillage végétal ou biodégradable sur la part minimale de la surface engagée définie pour le territoire
- Respect du type de paillage autorisé

**Les engagements de l'opération à définir, pour chaque territoire :**

*Ces éléments sont définis localement par l'administration et inscrits dans un document hors PDRR.*

- Définir, pour chaque territoire et pour chaque culture éligible, la composition du paillage à utiliser, en lien notamment avec le CTIFL : il doit être uniquement d'origine végétale (pailles, pailles distillées, compost, mulch, copeaux de bois) ou biodégradable (c'est-à-dire à base d'amidon et de co-polyesters).
- Définir, pour chaque territoire, pour chaque culture éligible, le stade de la culture à partir duquel le paillage doit être en place.
- Définir, pour chaque territoire, le coefficient d'étalement correspondant à la part minimale de la surface engagée que l'agriculteur doit couvrir chaque année d'un paillage végétal ou biodégradable. Ce coefficient d'étalement « e11 » sera notamment défini au regard de la part habituelle des cultures maraîchères éligibles dans l'assolement moyen du territoire.

#### 5.2.4.3.59.2. Type de soutien

L'engagement est pluriannuel et a une durée de 5 ans.

L'aide est payée en euros par hectare et par an.

#### 5.2.4.3.59.3. Liens vers d'autres actes législatifs

Les éléments de la ligne de base spécifiques à l'opération sont définis en conformité avec les exigences établies en vertu du Titre VI du règlement (EU) n°1306/2013, des critères pertinents et des activités minimales établies en application de l'article 4, paragraphe 1, point c), sous ii) et iii) du règlement (UE) n°1307/2013, ainsi que tout autre exigence pertinente établie par la réglementation nationale.

Ces éléments sont détaillés au paragraphe « Information spécifique à l'opération – Description de la ligne de base » de la présente fiche-opération.

Afin d'exclure tout double paiement, les pratiques visées à l'article 43 du règlement (UE) n°1307/2013, sont prises en compte dans le calcul des surcoûts et manques à gagner. La méthode de prise en compte est détaillée au paragraphe « Information spécifique à l'opération – Méthode de calcul du montant » de la présente fiche-opération.

#### 5.2.4.3.59.4. Bénéficiaires

Personne physique ou morale exerçant une activité agricole.

#### 5.2.4.3.59.5. Coûts admissibles

Les coûts éligibles sont les surcoûts et les pertes de revenus générés par les engagements.

Les engagements, souscrits par le bénéficiaire, éligibles à la présente opération sont décrits, avec la justification du type de coût qu'ils génèrent au paragraphe « Information spécifique à l'opération – Méthode de calcul du montant ». Ce paragraphe détaille également le/les engagement(s) ne faisant pas l'objet d'une rémunération par choix de l'État membre.

#### 5.2.4.3.59.6. Conditions d'admissibilité

- **Éligibilité des surfaces**

Sont éligibles les parcelles de cultures maraîchères.

Pour chaque territoire, les cultures maraîchères éligibles, c'est-à-dire sur lesquelles la mise en place d'un paillage végétal ou biodégradable est techniquement possible, sont définies localement par l'administration dans un document hors PDRR.

- **Éligibilité du demandeur**

Le cas échéant, les demandeurs sont éligibles s'ils respectent les critères suivants en première année (*ces éléments sont définis localement par l'administration et inscrits dans un document hors PDRR*) :

- Pour chaque territoire, un seuil de contractualisation des surfaces maraîchères de l'exploitation (de plein champ ou sous tunnel) situées sur le territoire doit être défini. Ce seuil doit être au minimum de 50% des surfaces éligibles situées sur le territoire.
- Un diagnostic parcellaire (type CORPEN) peut être exigé pour localiser prioritairement les engagements sur les parcelles à risque ou sur les parcelles à enjeu biodiversité (hors cas où le seuil de contractualisation des surfaces éligibles est de 100%). Si un tel diagnostic est exigé, les structures agréées pour la réalisation de ces diagnostics devront être précisées.

5.2.4.3.59.7. Principes applicables à l'établissement des critères de sélection

Des critères de sélection à la présente opération peuvent être définis au niveau régional ou local.

5.2.4.3.59.8. Montants et taux d'aide (applicables)

Le taux d'aide publique est de 100%.

Le montant unitaire varie entre 20 % et 100 % de 700,00 €/ha/an en fonction d'un coefficient d'étalement

5.2.4.3.59.9. Caractère vérifiable et contrôlable des mesures et/ou types d'opérations

*5.2.4.3.59.9.1. Risque(s) liés à la mise en œuvre des mesures*

Cette information est renseignée à l'échelle de la mesure dans la section appropriée du présent cadre national.

*5.2.4.3.59.9.2. Mesures d'atténuation*

Cette information est renseignée à l'échelle de la mesure dans la section appropriée du présent cadre national.

*5.2.4.3.59.9.3. Évaluation globale de la mesure*

Cette information est renseignée à l'échelle de la mesure dans la section appropriée du présent cadre national.

5.2.4.3.59.10. Informations spécifiques sur l'opération

Détermination et définition des éléments du niveau de référence applicable, qui doivent inclure les normes obligatoires établies en application du titre VI, chapitre I, du règlement (UE) n° 1306/2013 du Parlement européen et du Conseil, les critères pertinents et les activités minimales établies en application de l'article 4,

paragraphe 1, point c) ii) et c) iii), du règlement (UE) n° 1307/2013 du Parlement européen et du Conseil, les exigences minimales applicables à l'utilisation des engrais et des produits phytosanitaires ainsi que les autres exigences obligatoires pertinentes établies par le droit national

**Description des éléments de la ligne de base :**

Si les pratiques rémunérées au titre de la présente opération sont rendues obligatoires sur des zones au titre de la protection de la biodiversité (notamment des zones classées au titre des réserves naturelles des arrêtés de protection de biotopes), celle-ci ne peut être ouverte sur les zones concernées.

Les exigences minimales relatives à l'utilisation d'engrais doivent comprendre, entre autres, le respect des codes de bonnes pratiques introduits au titre de la directive 91/676/CEE pour les exploitations situées en dehors des zones vulnérables aux nitrates, et des exigences concernant la pollution au phosphore; les exigences minimales relatives à l'utilisation de produits phytosanitaires doivent comprendre, entre autres, les principes généraux de la lutte intégrée contre les ennemis des cultures introduits par la directive 2009/128/CE du Parlement européen et du Conseil, l'obligation de détenir une autorisation d'utiliser les produits, de satisfaire aux conditions de formation, d'assurer un stockage sûr et de contrôler les équipements destinés à l'épandage ainsi que les règles relatives à l'utilisation de pesticides à proximité d'étendues d'eau et d'autres sites sensibles, telles qu'établies par le droit national

Pour cette opération, aucune exigence ou norme définie par la réglementation n'est pertinente.

Liste des races locales qui sont menacées d'être perdues pour l'agriculture et des ressources génétiques végétales qui sont menacées d'érosion génétique

Cette opération ne concerne pas la préservation des ressources génétiques.

Description de la méthode et des hypothèses et paramètres agronomiques y compris la description des exigences minimales visées à l'article 29, paragraphe 2, du règlement (UE) n° 1305/2013 correspondant à chaque type particulier d'engagement, utilisés comme référence pour les calculs justifiant les coûts supplémentaires et les pertes de revenus résultant de l'engagement pris et le niveau des coûts des transactions; le cas échéant, cette méthode tient compte des aides accordées au titre du règlement (UE) n° 1307/2013, et notamment des paiements en faveur des pratiques agricoles bénéfiques pour le climat et l'environnement, afin d'exclure un double financement; le cas échéant, la méthode de conversion utilisée pour d'autres unités conformément à l'article 9 dudit règlement

**Pratiques de références utilisées dans les hypothèses de calcul :**



Habituellement, sur les territoires visés, la lutte contre les adventices en cultures maraîchères est réalisé par désherbage chimique, à raison de 2 passages annuels, laissant les sols nus. Cet engagement vise à remplacer le recours aux herbicides par la mise en place d'un paillage végétal ou biodégradable, sur les cultures maraîchères pour lesquelles cette pratique est techniquement possible. Le montant de l'aide est ainsi calculé sur la base du coût de mise en place du paillage et des économies réalisées sur les traitements herbicides (achat de produits et temps de travail pour les traitements).

**Justification de la prise en compte des pratiques du verdissement :**

Afin d'exclure tout double paiement, les pratiques rémunérées au titre du verdissement sont prises en compte de la façon suivante dans le calcul du montant unitaire de cette opération :

- Maintien des prairies permanentes existantes : cette exigence n'a pas d'interaction avec cette opération.
- Présence de 5 % de SIE sur les terres arables : cette exigence n'a pas d'interaction avec cette opération.
- Diversification des cultures : cette exigence n'a pas d'interaction avec cette opération.

**Méthode de calcul du montant et sources des données :**

**Voir les tableaux ci-joints**

Eléments techniques	Méthode de calcul des pertes et surcoûts	Formule de calcul	Montant annuel maximal par hectare	Adaptation locale du montant annuel par hectare
Présence d'un paillage végétal ou biodégradable sur la part minimale de la surface engagée définie pour le territoire	Coût : achat de paillage et temps d'épandage Gain : économie d'achat et d'épandage d'herbicides	[ coût moyen entre un paillage biodégradable et un paillage végétal : 1082 €/ha + mise en place du paillage : 2 heures/ha x 18,86 €/heure de main d'œuvre + 32,20 €/ha de matériel - charge moyenne d'approvisionnement en herbicide par hectare de cultures légumières : 120,00 €/ha - 2 désherbages chimiques : 2 x 1 heure/ha x (18,86 €/heure de main d'œuvre + 13,75 €/heure de matériel).]	998,90 €	998,90 x e11
Respect du type de paillage autorisé		x coefficient d'étalement		
<b>Total</b>			<b>700,00 €</b>	<b>700,00 x e11</b>

#### Source des données

coûts du paillage végétal : école nationale d'ingénieurs des travaux agricoles de Bordeaux (ENITAB); coûts du paillage biodégradable : Centre technique interprofessionnel des fruits et légumes (CTIFL); temps de travail et coûts du matériel : fédération nationale des coopératives d'utilisation de matériel agricole (FNCUMA); charges d'approvisionnement en herbicides : Service de Statistiques et de Prospective du Ministère de l'Agriculture

Variable	Source	Valeur minimale	Valeur maximale
e11 Coefficient d'étalement de la surface engagée = part minimale de la surface totale engagée devant porter annuellement un paillage végétal ou biodégradable	Diagnostic de territoire, selon la part habituelle des cultures maraîchères éligibles dans l'assolement moyen du territoire	20%	100%

PHYTO\_08

#### 5.2.4.3.60. PHYTO\_09 - Diversité de la succession culturale en cultures spécialisées (Code: M10.0063)

Sous-mesure:

- 10.1 – Paiements au titre d'engagements agroenvironnementaux et climatiques

##### 5.2.4.3.60.1. Description du type d'opération

L'objectif de cet engagement est de participer à la reconquête de la qualité de l'eau en diminuant l'utilisation d'intrants (en particulier de produits phytosanitaires, d'azote et de phosphate) et la préservation agronomique des sols en zones de cultures spécialisées, par la présence d'une autre culture (céréale, graminées fourragères...) au moins une année 1 sur 5, et au plus 2 années sur 5, permettant :

- un allongement du temps de retour d'une même culture ou d'une même famille sur une même parcelle, pour rompre le cycle de développement des différents ravageurs et maladies ;
- une amélioration de la structure des sols et le taux de matière organique.

Cette opération conduit en outre, de façon plus indirecte, à réduire les émissions de gaz à effet de serre par la séquestration de carbone (en favorisant l'introduction de céréales).

Cette opération s'adresse à des exploitations orientées vers la production de cultures légumières comportant un part minoritaire de céréales dans la rotation. Elle vise la reconnexion des deux ateliers. L'introduction de cultures nouvelles dans la rotation du fait de l'alternance entre cultures légumières et grandes cultures permet une rupture de cycles de bioagresseurs, et donc une réduction de l'utilisation de pesticides.

Cette opération doit être proposée sur des territoires où l'occupation de l'espace agricole et la succession culturale ne répondent pas déjà aux critères établis pour l'application des deux principes présentés ci-dessus, se traduisant par une détérioration de la qualité de l'eau.

Cette opération contribue aux domaines prioritaires 4A, 4B et 4C fixés par l'Union européenne pour le développement rural.

##### **Les engagements de l'opération souscrits par le bénéficiaire :**

- Chaque année, présence d'une culture légumière sur au moins 3/5 de la surface totale engagée et d'une culture non spécialisée sur au moins 1/5 de la surface engagée
- Respect des modalités de mise en œuvre de la succession culturale (2 années successives sur une parcelle engagée) de deux cultures non spécialisées.
- Présence d'au moins une, et au plus deux, cultures non spécialisées dans la rotation (céréale ou

graminées fourragères), sur chaque parcelle culturale engagée, au cours des 5 ans.

**Les engagements de l'opération à définir, pour chaque territoire :**

*Ces éléments sont définis localement par l'administration et inscrits dans un document hors PDRR.*

- Définir, au niveau du territoire, si la reconduction de deux cultures non spécialisées successives sur une parcelle engagée est autorisée. Le cas échéant, préciser les modalités de mise en œuvre de cette succession culturale afin que cette dernière soit favorable à la reconquête de la qualité de l'eau (en particulier, la succession de deux mêmes céréales est interdite).

**5.2.4.3.60.2. Type de soutien**

L'engagement est pluriannuel et a une durée de 5 ans.

L'aide est payée en euros par hectare et par an.

**5.2.4.3.60.3. Liens vers d'autres actes législatifs**

Les éléments de la ligne de base spécifiques à l'opération sont définis en conformité avec les exigences établies en vertu du Titre VI du règlement (EU) n°1306/2013, des critères pertinents et des activités minimales établies en application de l'article 4, paragraphe 1, point c), sous ii) et iii) du règlement (UE) n°1307/2013, ainsi que tout autre exigence pertinente établie par la réglementation nationale.

Ces éléments sont détaillés au paragraphe « Information spécifique à l'opération – Description de la ligne de base » de la présente fiche-opération.

Afin d'exclure tout double paiement, les pratiques visées à l'article 43 du règlement (UE) n°1307/2013, sont prises en compte dans le calcul des surcoûts et manques à gagner. La méthode de prise en compte est détaillée au paragraphe « Information spécifique à l'opération – Méthode de calcul du montant » de la présente fiche-opération.

#### 5.2.4.3.60.4. Bénéficiaires

Personne physique ou morale exerçant une activité agricole.

#### 5.2.4.3.60.5. Coûts admissibles

Les coûts éligibles sont les surcoûts et les pertes de revenus générés par les engagements.

Les engagements, souscrits par le bénéficiaire, éligibles à la présente opération sont décrits, avec la justification du type de coût qu'ils génèrent au paragraphe « Information spécifique à l'opération – Méthode de calcul du montant ». Ce paragraphe détaille également le/les engagement(s) ne faisant pas l'objet d'une rémunération par choix de l'État membre.

#### 5.2.4.3.60.6. Conditions d'admissibilité

##### **Éligibilité des surfaces**

Sont éligibles les parcelles de grandes cultures et de cultures légumières sur les exploitations comportant plus de 60 % de terres arables en cultures légumières de plein-champ.

##### **Éligibilité du demandeur**

Sont éligibles les exploitations qui comportent plus de 60 % de terres arables en cultures légumières de plein champ.

De plus, les demandeurs sont éligibles s'ils respectent les critères suivants en première année (*ces éléments sont définis localement par l'administration et inscrits dans un document hors PDRR*) :

- Pour chaque territoire, il est défini une surface minimale qui doit être exploitée en cultures spécialisées, afin de garantir une activité significative sur les exploitations éligibles (par exemple exploitations légumières spécialisées). Le respect de la surface minimale en cultures spécialisées sur chaque exploitation doit être vérifié l'année de la demande. Pour les exploitations spécialisées, uniquement productrices de légumes, il sera défini une surface minimale de l'exploitation, qui sera dans tous les cas supérieure ou égale à 4 hectares.
- Pour chaque territoire, un seuil minimal de contractualisation des surfaces éligibles de l'exploitation (surfaces déclarées en cultures spécialisées l'année de la demande) doit être défini. Ce seuil sera d'au minimum 70% des surfaces en cultures spécialisées déclarées l'année de la demande.

#### 5.2.4.3.60.7. Principes applicables à l'établissement des critères de sélection

Des critères de sélection à la présente opération peuvent être définis au niveau régional ou local.

#### 5.2.4.3.60.8. Montants et taux d'aide (applicables)

Le taux d'aide publique est de 100%.

Le montant unitaire est de 438,67 €/ha/an.

#### 5.2.4.3.60.9. Caractère vérifiable et contrôlable des mesures et/ou types d'opérations

##### 5.2.4.3.60.9.1. *Risque(s) liés à la mise en œuvre des mesures*

Cette information est renseignée à l'échelle de la mesure dans la section appropriée du présent cadre national.

##### 5.2.4.3.60.9.2. *Mesures d'atténuation*

Cette information est renseignée à l'échelle de la mesure dans la section appropriée du présent cadre national.

##### 5.2.4.3.60.9.3. *Évaluation globale de la mesure*

Cette information est renseignée à l'échelle de la mesure dans la section appropriée du présent cadre national.

#### 5.2.4.3.60.10. Informations spécifiques sur l'opération

Détermination et définition des éléments du niveau de référence applicable, qui doivent inclure les normes obligatoires établies en application du titre VI, chapitre I, du règlement (UE) n° 1306/2013 du Parlement européen et du Conseil, les critères pertinents et les activités minimales établies en application de l'article 4, paragraphe 1, point c) ii) et c) iii), du règlement (UE) n° 1307/2013 du Parlement européen et du Conseil, les exigences minimales applicables à l'utilisation des engrais et des produits phytosanitaires ainsi que les autres exigences obligatoires pertinentes établies par le droit national

### **Description des éléments de la ligne de base :**

- Si les pratiques rémunérées au titre de la présente opération sont rendues obligatoires sur des zones au titre de la protection de la biodiversité (notamment des zones classées au titre des réserves naturelles des arrêtés de protection de biotopes), celle-ci ne peut être ouverte sur les zones concernées.

Les exigences minimales relatives à l'utilisation d'engrais doivent comprendre, entre autres, le respect des codes de bonnes pratiques introduits au titre de la directive 91/676/CEE pour les exploitations situées en dehors des zones vulnérables aux nitrates, et des exigences concernant la pollution au phosphore; les exigences minimales relatives à l'utilisation de produits phytosanitaires doivent comprendre, entre autres, les principes généraux de la lutte intégrée contre les ennemis des cultures introduits par la directive 2009/128/CE du Parlement européen et du Conseil, l'obligation de détenir une autorisation d'utiliser les produits, de satisfaire aux conditions de formation, d'assurer un stockage sûr et de contrôler les équipements destinés à l'épandage ainsi que les règles relatives à l'utilisation de pesticides à proximité d'étendues d'eau et d'autres sites sensibles, telles qu'établies par le droit national

Pour cette opération, aucune exigence ou norme définie par la réglementation n'est pertinente.

Liste des races locales qui sont menacées d'être perdues pour l'agriculture et des ressources génétiques végétales qui sont menacées d'érosion génétique

Cette opération ne concerne pas la préservation des ressources génétiques.

Description de la méthode et des hypothèses et paramètres agronomiques y compris la description des exigences minimales visées à l'article 29, paragraphe 2, du règlement (UE) n° 1305/2013 correspondant à chaque type particulier d'engagement, utilisés comme référence pour les calculs justifiant les coûts supplémentaires et les pertes de revenus résultant de l'engagement pris et le niveau des coûts des transactions; le cas échéant, cette méthode tient compte des aides accordées au titre du règlement (UE) n° 1307/2013, et notamment des paiements en faveur des pratiques agricoles bénéfiques pour le climat et l'environnement, afin d'exclure un double financement; le cas échéant, la méthode de conversion utilisée pour d'autres unités conformément à l'article 9 dudit règlement

### **Pratiques de références utilisées dans les hypothèses de calcul**

Sur les exploitations spécialisées visées par cette opération, la pratique habituelle est une succession de cultures légumières, sans jachère ou rupture de ces cultures, ce qui accroît la pression parasitaire, notamment des nématodes et des adventices. Ces exploitations respectent déjà les critères du verdissement sur la diversification des cultures.

Le montant de l'aide est ainsi calculé sur la base d'une comparaison des marges brutes entre une culture

légumière et une céréale, introduite en remplacement d'une culture légumière 1 an sur 3, et d'une économie de traitements phytosanitaires du fait de cette rupture dans la rotation des cultures légumières.

### **Justification de la prise en compte des pratiques du verdissement**

Afin d'exclure tout double paiement, les pratiques rémunérées au titre du verdissement sont prises en compte de la façon suivante dans le calcul du montant unitaire de cette opération :

- Maintien des prairies permanentes existantes : cette exigence n'a pas d'interaction avec cette opération.
- Présence de 5 % de SIE sur les terres arables : cette exigence n'a pas d'interaction avec cette opération.
- Diversification des cultures : cette exigence va au-delà des exigences sur ce point puisqu'elle porte sur la rotation interannuelle des cultures au sein d'exploitations qui respectent ce critère de diversification par ailleurs.

**Méthode de calcul du montant et source des données :**

**Voir tableau ci-joint**



<u>Eléments techniques</u>	<u>Méthode de calcul des pertes et surcoûts</u>	<u>Formule de calcul</u>	<u>Montant annuel par hectare</u>
Chaque année, présence d'une culture légumière sur au moins 3/5 de la surface totale engagée et d'une culture non spécialisée sur au moins 1/5 de la surface engagée	<p>Perte: écart de marge brute entre culture légumière de plein champs et une céréale, rapporté sur 3 ans</p> <p><u>Economie</u> moyenne réalisée en 5 ans sur les traitements phytosanitaires en cultures légumières</p>	<p>(marge brute moyenne d'une culture légumière: 1747 €/ha,- marge brute moyenne d'une culture de céréale: 971-630= 341 €/ha)</p> <p>/ 3 ans</p> <p>- 10% de la charge moyenne en traitements phytosanitaires sur cultures légumières]:</p> <p>0,1 x 300,00 €/ha</p>	438,67 €
Respect des modalités de mise en œuvre de la succession culturale (2 années successives sur une parcelle engagée) de deux cultures non spécialisées	Non rémunéré		0,00 €
Présence d'au moins une, et au plus deux, cultures non spécialisées dans la rotation (céréale ou graminées fourragères), sur chaque parcelle culturale engagée, au cours des 5 ans	Non rémunéré		0,00 €
<b>Total</b>			<b>438,67 €</b>

#### Source des données

marge brute cultures légumières: Observatoire France AgriMer de la production légumière (moyenne sur 2003, 2004, 2005); marge brute cultures de céréales Service de Statistiques et de Prospective du Ministère de l'Agriculture et Arvalis- Institut du végétal; charges d'approvisionnement en produits phytosanitaires: Service de Statistiques et de Prospective du Ministère de l'Agriculture

PHYTO\_09.png

5.2.4.3.61. PHYTO\_10 - Absence de traitement herbicide de synthèse sur l'inter-rang en cultures pérennes (Code: M10.0064)

Sous-mesure:

- 10.1 – Paiements au titre d'engagements agroenvironnementaux et climatiques

5.2.4.3.61.1. Description du type d'opération

Cette opération vise à réduire l'utilisation de traitements herbicides de synthèse (1) en cultures pérennes. Il suppose, pour ce faire, la mise en place d'une stratégie de protection des cultures alternatives, constituée par un ensemble cohérent de solutions agronomiques limitant le recours aux herbicides à l'échelle de l'itinéraire technique (2), incluant le désherbage mécanique ou thermique. S'il est conseillé de proposer au niveau régional, un système de culture type reposant sur une telle stratégie, l'élaboration de cette stratégie est laissée à l'appréciation de l'agriculteur pour lui permettre de s'adapter au mieux aux atouts et contraintes de son exploitation. Il s'agit ainsi d'une exigence de résultats et non de moyens à mettre en œuvre.

Les herbicides sont particulièrement ciblés dans la mesure où la réduction de leur utilisation correspond à un niveau de technicité différent de celui requis pour réduire l'utilisation de produits phytosanitaires hors herbicides.

Cet engagement doit être mobilisé prioritairement sur des territoires à enjeu « eau » présentant un risque de pollution par les produits phytosanitaires particulièrement fort, en particulier dans les zones d'alimentation des captages. Mais il peut également être proposé sur des territoires à enjeu « biodiversité » lorsque la protection de ces milieux nécessite l'interdiction de traitements herbicides (ex : site Natura 2000). Dans ce cas, les milieux et surfaces éligibles seront définis localement en fonction des espèces à protéger.

Il s'agit d'une mesure fixe (respect de la mesure sur la même parcelle pendant 5 ans).

L'interdiction de traitement herbicide de synthèse cible les inter-rangs en cultures ligneuses pérennes (arboriculture et viticulture).

Cette opération contribue aux domaines prioritaires 4A, 4B et 4C fixés par l'Union européenne pour le développement rural.

**Les engagements de l'opération souscrits par le bénéficiaire :**

- Absence d'utilisation de traitements herbicides de synthèse sur l'inter-rang (sauf traitement localisé, conforme à l'éventuel arrêté préfectoral de lutte contre les plantes envahissantes)
- Enregistrement des pratiques alternatives de désherbage

### **Les engagements de l'opération à définir, pour chaque territoire :**

*Ces éléments sont définis localement par l'administration et inscrits dans un document hors PDRR.*

- Définir, pour chaque territoire, la surface minimale sans intervention herbicide sur chaque parcelle engagée :
  - En arboriculture : part de la parcelle non desherbée correspondant en règle générale à la part occupée par les inter rangs selon l'espace habituel des rangs sur le territoire. Toutefois, pour l'arboriculture uniquement, il est possible de définir un taux de 100% dans le cas d'un enherbement de la totalité de la parcelle (rangs et inter rangs),
  - En viticulture : part des inter-rangs non desherbée (par exemple : 50% dans le cas d'un rang sur 2)
- Définir, pour chaque territoire, si un diagnostic parcellaire (type CORPEN) est exigé pour localiser prioritairement les engagements sur les parcelles à risque ou sur les parcelles à enjeu biodiversité (hors cas où le seuil de contractualisation des surfaces éligibles est de 100%). Si oui, définir, pour chaque territoire, les structures agréées pour la réalisation de ces diagnostics.

-----  
(1) Les produits phytosanitaires dont l'emploi est autorisé en agriculture biologique sont en revanche autorisés (ex : substances actives minérales ou substances organiques naturelles.)

(2) ex : travail du sol en inter culture (faux-semis répétés, labour), semis précoce ou tardif, densité de semis élevée et écartement réduit, désherbage mécanique ou désherbinage,

#### **5.2.4.3.61.2. Type de soutien**

L'engagement est pluriannuel et a une durée de 5 ans.

L'aide est payée en euros par hectare et par an.

#### **5.2.4.3.61.3. Liens vers d'autres actes législatifs**

Les éléments de la ligne de base spécifiques à l'opération sont définis en conformité avec les exigences établies en vertu du Titre VI du règlement (EU) n°1306/2013, des critères pertinents et des activités minimales établies en application de l'article 4, paragraphe 1, point c), sous ii) et iii) du règlement (UE) n°1307/2013, ainsi que tout autre exigence pertinente établie par la réglementation nationale.

Ces éléments sont détaillés au paragraphe « Information spécifique à l'opération – Description de la ligne

de base » de la présente fiche-opération.

Afin d'exclure tout double paiement, les pratiques visées à l'article 43 du règlement (UE) n°1307/2013, sont prises en compte dans le calcul des surcoûts et manques à gagner. La méthode de prise en compte est détaillée au paragraphe « Information spécifique à l'opération – Méthode de calcul du montant » de la présente fiche-opération.

#### 5.2.4.3.61.4. Bénéficiaires

Personne physique ou morale exerçant une activité agricole.

#### 5.2.4.3.61.5. Coûts admissibles

Les coûts éligibles sont les surcoûts et les pertes de revenus générés par les engagements.

Les engagements, souscrits par le bénéficiaire, éligibles à la présente opération sont décrits, avec la justification du type de coût qu'ils génèrent au paragraphe « Information spécifique à l'opération – Méthode de calcul du montant ». Ce paragraphe détaille également le/les engagement(s) ne faisant pas l'objet d'une rémunération par choix de l'État membre.

#### 5.2.4.3.61.6. Conditions d'admissibilité

##### **Éligibilité des surfaces :**

Sont éligibles les parcelles de cultures suivantes : viticulture et arboriculture.

Pour chaque territoire, le ou les types de cultures éligibles sont définis localement par l'administration et inscrits dans un document hors PDRR.

##### **Éligibilité du demandeur**

Les demandeurs sont éligibles s'ils respectent les critères suivants en première année (*ces éléments sont*

définis localement par l'administration et inscrits dans un document hors PDRR) :

- Pour chaque territoire, respect du seuil de contractualisation des surfaces de l'exploitation couvertes par la ou les cultures éligibles, situées sur le territoire.
- Un diagnostic parcellaire (type CORPEN) peut être exigé pour localiser prioritairement les engagements sur les parcelles à risque ou sur les parcelles à enjeu biodiversité (hors cas où le seuil de contractualisation des surfaces éligibles est de 100%). Si un tel diagnostic est exigé, les structures agréées pour la réalisation de ces diagnostics devront être précisées.

#### 5.2.4.3.61.7. Principes applicables à l'établissement des critères de sélection

Des critères de sélection à la présente opération peuvent être définis au niveau régional ou local.

#### 5.2.4.3.61.8. Montants et taux d'aide (applicables)

Le taux d'aide publique est de 100%.

- En arboriculture, le montant unitaire de 107,78 €/ha/an peut varier en fonction de la part de la surface sans désherbage sur une parcelle de vergers.
- En viticulture, le montant unitaire de 109,58 €/ha/an peut varier en fonction de la part de la surface sans désherbage sur une parcelle de vignes.

#### 5.2.4.3.61.9. Caractère vérifiable et contrôlable des mesures et/ou types d'opérations

##### 5.2.4.3.61.9.1. Risque(s) liés à la mise en œuvre des mesures

Cette information est renseignée à l'échelle de la mesure dans la section appropriée du présent cadre national.

#### 5.2.4.3.61.9.2. Mesures d'atténuation

Cette information est renseignée à l'échelle de la mesure dans la section appropriée du présent cadre national.

#### 5.2.4.3.61.9.3. Évaluation globale de la mesure

Cette information est renseignée à l'échelle de la mesure dans la section appropriée du présent cadre national.

#### 5.2.4.3.61.10. Informations spécifiques sur l'opération

Détermination et définition des éléments du niveau de référence applicable, qui doivent inclure les normes obligatoires établies en application du titre VI, chapitre I, du règlement (UE) n° 1306/2013 du Parlement européen et du Conseil, les critères pertinents et les activités minimales établies en application de l'article 4, paragraphe 1, point c) ii) et c) iii), du règlement (UE) n° 1307/2013 du Parlement européen et du Conseil, les exigences minimales applicables à l'utilisation des engrais et des produits phytosanitaires ainsi que les autres exigences obligatoires pertinentes établies par le droit national

#### **Description des éléments de la ligne de base :**

Si les pratiques rémunérées au titre de la présente opération sont rendues obligatoires sur des zones au titre de la protection de la biodiversité (notamment des zones classées au titre des réserves naturelles des arrêtés de protection de biotopes), celle-ci ne peut être ouverte sur les zones concernées.

Les exigences minimales relatives à l'utilisation d'engrais doivent comprendre, entre autres, le respect des codes de bonnes pratiques introduits au titre de la directive 91/676/CEE pour les exploitations situées en dehors des zones vulnérables aux nitrates, et des exigences concernant la pollution au phosphore; les exigences minimales relatives à l'utilisation de produits phytosanitaires doivent comprendre, entre autres, les principes généraux de la lutte intégrée contre les ennemis des cultures introduits par la directive 2009/128/CE du Parlement européen et du Conseil, l'obligation de détenir une autorisation d'utiliser les produits, de satisfaire aux conditions de formation, d'assurer un stockage sûr et de contrôler les équipements destinés à l'épandage ainsi que les règles relatives à l'utilisation de pesticides à proximité d'étendues d'eau et d'autres sites sensibles, telles qu'établies par le droit national

Pour cette opération, aucune exigence ou norme définie par la réglementation n'est pertinente.

Liste des races locales qui sont menacées d'être perdues pour l'agriculture et des ressources génétiques végétales qui sont menacées d'érosion génétique

Cette opération ne concerne pas la préservation des ressources génétiques.

Description de la méthode et des hypothèses et paramètres agronomiques y compris la description des exigences minimales visées à l'article 29, paragraphe 2, du règlement (UE) n° 1305/2013 correspondant à chaque type particulier d'engagement, utilisés comme référence pour les calculs justifiant les coûts supplémentaires et les pertes de revenus résultant de l'engagement pris et le niveau des coûts des transactions; le cas échéant, cette méthode tient compte des aides accordées au titre du règlement (UE) n° 1307/2013, et notamment des paiements en faveur des pratiques agricoles bénéfiques pour le climat et l'environnement, afin d'exclure un double financement; le cas échéant, la méthode de conversion utilisée pour d'autres unités conformément à l'article 9 dudit règlement

#### **Pratiques de références utilisées dans les hypothèses de calcul :**

En arboriculture et viticulture, la pratique de référence sur les territoires visés est un désherbage chimique en plein des parcelles (rangs et inter-rangs), à raison de 1 passage par an. La suppression du désherbage chimique des l'inter-rangs suppose du désherbage mécanique ou un entretien de l'enherbement spontané des inter-rangs. Toutefois, l'entretien mécanique des inter-rangs est plus coûteux que l'entretien de leur enherbement . Le montant de l'aide est ainsi calculé par comparaison du coût d'un traitement chimique des inter-rangs et du coût d'entretien d'un enherbement spontané sur les inter-rangs en remplacement de l'utilisation d'herbicides.

#### **Justification de la prise en compte des pratiques du verdissement :**

Afin d'exclure tout double paiement, les pratiques rémunérées au titre du verdissement sont prises en compte de la façon suivante dans le calcul du montant unitaire de cette opération :

- Maintien des prairies permanentes existantes : cette exigence n'a pas d'interaction avec cette opération.
- Présence de 5 % de SIE sur les terres arables : cette exigence n'a pas d'interaction avec cette opération.
- Diversification des cultures : cette exigence n'a pas d'interaction avec cette opération.

#### **Méthode de calcul du montant et source des données :**

**Voir les tableaux ci-joints**

En arboriculture:

Eléments techniques	Méthode de calcul	Formule de calcul	Montant annuel par hectare
Absence d'utilisation de traitements herbicides de synthèse sur l'inter-rang (sauf traitement localisé, conforme à l'éventuel arrêté préfectoral de lutte contre les plantes envahissantes)	Gain, économie d'achat d'herbicides et d'épandage (1 passage)	- 60% des charges moyennes d'approvisionnement en herbicides; $0,60 \times 36,00 \text{ €/ha}$ - 1 désherbage chimique des inter-rangs; $1 \times 1 \text{ heure/ha} \times (18,86 \text{ €/heure de main d'œuvre} + 32,20 \text{ €/heure de matériel})$	~ 72,66 €
	Coût, temps de travail (entretien de l'enherbement spontané des inter-rangs)	entretien annuel des inter-rangs enherbés; $(4 \text{ heures/ha} \times 18,86 \text{ €/heure de main d'œuvre} + 105 \text{ €/ha de matériel})$	180,44 €
Enregistrement des pratiques alternatives de désherbage	Non rémunéré	~	0,00 €
<b>Total</b>			<b>107,70€ x a3</b>

Source des données

temps de travail et coûts du matériel: école nationale d'ingénieurs des travaux agricoles de Bordeaux (ENITAB) et fédération nationale des coopératives d'utilisation de matériel agricole (FNCUMA); charges d'approvisionnement en herbicides: Service de Statistiques et de Prospective du Ministère de l'Agriculture

En viticulture:

Eléments techniques	Méthode de calcul	Formule de calcul	Montant annuel par hectare
Absence d'utilisation de traitements herbicides de synthèse sur l'inter-rang (sauf traitement localisé, conforme à l'éventuel arrêté préfectoral de lutte contre les plantes envahissantes)	Gain, économie d'achat d'herbicides et d'épandage (1 passage)	- 60% des charges moyennes d'approvisionnement en herbicides; $0,60 \times 33,00 \text{ €/ha}$ - 1 désherbage chimique des inter-rangs; $1 \times 1 \text{ heure/ha} \times (18,86 \text{ €/heure de main d'œuvre} + 32,20 \text{ €/heure de matériel})$	~ 70,86 €
	Coût, temps de travail (entretien de l'enherbement spontané des inter-rangs)	entretien annuel des inter-rangs enherbés; $(4 \text{ heures/ha} \times 18,86 \text{ €/heure de main d'œuvre} + 105 \text{ €/ha de matériel})$	180,44 €
Enregistrement des pratiques alternatives de désherbage	Non rémunéré	~	0,00 €
<b>Total</b>			<b>109,58€ x a4</b>

Source des données

temps de travail et coûts du matériel: école nationale d'ingénieurs des travaux agricoles de Bordeaux (ENITAB) et fédération nationale des coopératives d'utilisation de matériel agricole (FNCUMA); charges d'approvisionnement en herbicides: Service de Statistiques et de Prospective du Ministère de l'Agriculture

	Variables	Source	Valeur maximale
a3	Part de la surface sans désherbage sur une parcelle de vergers	Diagnostic de territoire, selon la pratique habituelle et la pratique visée sur le territoire de mise en œuvre	Absence de désherbage de tous les rangs et inter-rangs; 100%
a4	Part des inter-rangs non désherbés sur une parcelle de vignes		Absence de désherbage de tous les inter-rangs; 100%

PHYTO\_10.png



#### 5.2.4.3.62. PHYTO\_14 - Réduction progressive du nombre de doses homologuées de traitements herbicides de synthèse (niveau 1) (Code: M10.0065)

Sous-mesure:

- 10.1 – Paiements au titre d'engagements agroenvironnementaux et climatiques

##### 5.2.4.3.62.1. Description du type d'opération

Cette opération vise une réduction de l'utilisation des produits phytosanitaires dans un objectif de préservation de la qualité de l'eau. L'ensemble des applications de produits herbicides réalisées à la parcelle sont prises en compte (y compris celles réalisées le cas échéant en inter culture).

Les herbicides sont particulièrement ciblés dans la mesure où la réduction de leur utilisation correspond à un niveau de technicité différent de celui requis pour réduire l'utilisation de produits phytosanitaires hors herbicides (niveau de technicité plus faible en cultures pérenne et plus fort en grandes cultures).

Le nombre de doses homologuées reflète l'intensité d'utilisation des pesticides. Parce qu'il tient compte de la dose homologuée de chaque produit, il constitue à ce niveau un indicateur bien plus fiable que la quantité de produit utilisée : en fonction du produit, la dose homologuée est très variable (1) et de ce fait une diminution des quantités appliquées ne témoigne pas forcément d'un moindre recours aux produits phytosanitaires (2) ni d'un moindre impact sanitaire et environnemental.

Cette opération suppose, pour ce faire, la mise en place d'une stratégie de protection des cultures alternative, constituée par un ensemble cohérent de solutions agronomiques limitant le recours aux herbicides à l'échelle de la rotation (3) et de l'itinéraire technique (4). S'il est conseillé de proposer de telles stratégies alternatives types au niveau régional, en s'appuyant en particulier sur les itinéraires techniques en production intégrée diffusés par les conseillers agricoles, l'élaboration de la stratégie de l'exploitation est laissée à l'appréciation de l'agriculteur pour lui permettre de s'adapter au mieux à ses atouts et à ses contraintes. Il s'agit ainsi d'une exigence de résultats et non de moyens techniques à mettre en œuvre.

Cette opération doit être mobilisée sur des territoires à enjeu « eau » identifiés par rapport à un risque de pollution par les produits phytosanitaires. Mais il peut également être proposé sur des territoires à enjeu « biodiversité » lorsque la protection de ces milieux nécessite l'interdiction des traitements phytosanitaires (ex : site Natura 2000).

Cette opération ne concerne pas les surfaces en prairies permanentes. En revanche, les prairies temporaires ainsi que le gel sans production intégrés dans une rotation des cultures sur terres arables sont éligibles.

Pour la viticulture, cette opération ne peut être proposée que sur des territoires sur lesquels l'enherbement n'est pas la pratique courante afin d'encourager le désherbage mécanique des inter rangs ou leur enherbement.

En arboriculture, il n'est pas apparu pertinent de proposer cette opération de réduction des traitements herbicides de niveau 1 qui ne concernerait qu'un rang sur deux dans la plupart des cas étant donné que les pratiques généralement constatées à l'adoption des pratiques alternatives portent sur tous les rangs dans cette production.

Cette opération est mobilisée obligatoirement en combinaison avec PHYTO\_01 afin de garantir un lien strict avec un appui technique à la réduction des pesticides visés par cette opération et de réunir les conditions nécessaires pour vérifier l'atteinte des objectifs de cette opération : ils sont vérifiables par le calcul de l'IFT, qui constitue une méthode fiable pour mesurer les résultats obtenus.

Il s'agit d'une mesure fixe (respect de la mesure sur la même parcelle pendant 5 ans).

Cette opération contribue aux domaines prioritaires 4A, 4B et 4C fixés par l'Union européenne pour le développement rural.

**Les engagements de l'opération souscrits par le bénéficiaire :**

- Suivi d'une formation agréée dans les 2 années suivant l'engagement ou lors de la campagne précédant l'engagement
- Respect de l'IFT « herbicides » maximal fixé pour l'année, sur l'ensemble des parcelles de l'exploitation engagées
- Respect de l'IFT « herbicides » de référence du territoire, à partir de l'année 2, sur l'ensemble des parcelles non engagées

**Les engagements de l'opération à définir, pour chaque territoire :**

*Ces éléments sont définis localement par l'administration et inscrits dans un document hors PDRR.*

- A partir de l'indicateur de fréquence de traitement (IFT) « herbicides » renseigné par culture, correspondant au nombre de doses homologuées « herbicides » par hectare et par an, définir, pour chaque territoire, l'IFT de référence « herbicide » pour chaque type de cultures éligible à cet engagement sur le territoire. L'IFT de référence « herbicides » du territoire par type de culture (selon les cas, IFT « herbicides »vigne, IFT « herbicides »arboriculture, IFT « herbicides »grandes cultures ou IFT« herbicides »maraîchage) correspond à l'indicateur de fréquence de traitement (IFT) « herbicides » initial moyen le plus représentatif possible de chaque territoire concerné.
- Définir l'IFT « herbicides » maximal, pour chaque type de cultures éligible, à ne pas dépasser chaque année sur les parcelles contractualisées de l'exploitation, équivalent à : voir tableaux ci-joints
- Les formations agréées au titre de cet engagement sont définies au niveau régional. L'agrément concerne les structures de formation et le contenu de la formation. La liste des formations agréées est communiquée aux souscripteurs, dans le cahier des charges de la mesure.

Pour être agréée, la structure de formation doit :

- s'engager à respecter le contenu de formation agréé défini,
- faire réaliser cette formation par des formateurs ayant fait la preuve de leur compétence sur les différents thèmes abordés au cours de la formation et une expérience significative dans le domaine de la formation continue d'agriculteurs.
- La réalisation de bilan annuel de stratégie de protection des cultures par cette structure est par ailleurs recommandée.

**Contenu de la formation :**

Pour être agréé, le contenu de formation doit :

- porter sur une filière particulière en fonction du type de couvert sur lequel porte l'engagement,
- aborder obligatoirement les thèmes suivants :
- Identification des enjeux sanitaires, agronomiques, économiques et environnementaux liés à l'utilisation des pesticides ;
- Reconnaissance des principaux ravageurs, adventices, et maladies de la filière considérée au niveau régional ;
- Seuils de nuisibilité économiquement acceptables et décision de traitement ;
- Choix du produit, tenant compte de la dangerosité et des risques qu'il présente, intégrant la prévention de l'apparition de résistances et le respect de la faune auxiliaire ; optimisation de la dose d'application ;
- Optimisation des conditions d'application (périodes, respect de la zone non traitée, limitation de la dérive, réglage du pulvérisateur) ;
- Enregistrement des pratiques culturales, calcul du nombre de doses homologuées à partir de cet enregistrement et analyse des résultats par usage prépondérant.

Par ailleurs, il est recommandé que la formation :

- soit d'une durée minimale de 3 jours ;
- soit fractionnée en différentes séquences (ex : automne, sortie d'hiver, printemps) afin de pouvoir effectuer la reconnaissance d'une diversité satisfaisante de bio agresseurs ;
- consacre une journée à cette reconnaissance sur le terrain ;
- soit ouverte à un maximum de 15 personnes.
- -----

- (1) De quelques dizaines de grammes à quelques kilogrammes
- (2) possibilité d'une substitution de produits à doses homologuée élevée par des produits à dose homologuée faible
- (3) ex : alternance des périodes de semis des cultures, introduction de cultures étouffantes
- (4) ex : travail du sol en inter culture (faux-semis répétés, labour), semis précoce ou tardif, densité de semis élevée et écartement réduit, désherbage mécanique ou désherbinage

#### En viticulture :

	IFT <sub>herbicides</sub> mesuré pour l'année	Pourcentage de l'IFT <sub>herbicides</sub> de référence à atteindre
Année 2	IFT <sub>herbicides</sub> année 2	70%
Année 3	Moyenne IFT <sub>herbicides</sub> des années 2 et 3	70%
Année 4	Moyenne IFT <sub>herbicides</sub> des années 2, 3 et 4	70%
Année 5	Moyenne IFT <sub>herbicides</sub> des années 3, 4 et 5	70%

#### En grandes cultures et cultures légumières :

	IFT <sub>herbicides</sub> mesuré pour l'année	Pourcentage de l'IFT <sub>herbicides</sub> de référence à atteindre
Année 2	IFT <sub>herbicides</sub> année 2	80%
Année 3	Moyenne IFT <sub>herbicides</sub> des années 2 et 3	80%
Année 4	Moyenne IFT <sub>herbicides</sub> des années 2, 3 et 4	75%
Année 5	Moyenne IFT <sub>herbicides</sub> des années 3, 4 et 5 OU IFT <sub>herbicides</sub> année 5	75% en moyenne ou 70% sur l'année 5

Phyto\_14-IFT.png

#### 5.2.4.3.62.2. Type de soutien

L'engagement est pluriannuel et a une durée de 5 ans.

L'aide est payée en euros par hectare et par an.

#### 5.2.4.3.62.3. Liens vers d'autres actes législatifs

Les éléments de la ligne de base spécifiques à l'opération sont définis en conformité avec les exigences établies en vertu du Titre VI du règlement (EU) n°1306/2013, des critères pertinents et des activités minimales établies en application de l'article 4, paragraphe 1, point c), sous ii) et iii) du règlement (UE) n°1307/2013, ainsi que tout autre exigence pertinente établie par la réglementation nationale.

Ces éléments sont détaillés au paragraphe « Information spécifique à l'opération – Description de la ligne de base » de la présente fiche-opération.

Afin d'exclure tout double paiement, les pratiques visées à l'article 43 du règlement (UE) n°1307/2013, sont prises en compte dans le calcul des surcoûts et manques à gagner. La méthode de prise en compte est détaillée au paragraphe « Information spécifique à l'opération – Méthode de calcul du montant » de la présente fiche-opération.

#### 5.2.4.3.62.4. Bénéficiaires

Personne physique ou morale exerçant une activité agricole.

#### 5.2.4.3.62.5. Coûts admissibles

Les coûts éligibles sont les surcoûts et les pertes de revenus générés par les engagements.

Les engagements, souscrits par le bénéficiaire, éligibles à la présente opération sont décrits, avec la justification du type de coût qu'ils génèrent au paragraphe « Information spécifique à l'opération – Méthode de calcul du montant ». Ce paragraphe détaille également le/les engagement(s) ne faisant pas l'objet d'une rémunération par choix de l'État membre.

#### 5.2.4.3.62.6. Conditions d'admissibilité

##### **Éligibilité des surfaces**

Sont éligibles les parcelles de cultures suivantes : terres arables (grandes cultures, prairies temporaires,

les surfaces en jachère sans production intégrées dans une rotation et les cultures légumières de plein champ), et viticulture.

Pour chaque territoire, le ou les types de cultures éligibles sont définis localement par l'administration et inscrits dans un document hors PDRR.

### **Éligibilité du demandeur**

Les demandeurs sont éligibles s'ils respectent les critères suivants en première année (*ces éléments sont définis localement par l'administration et inscrits dans un document hors PDRR*) :

- Pour chaque territoire, un seuil de contractualisation des surfaces de l'exploitation couvertes par la ou les cultures éligibles situées sur le territoire doit être défini. Ce seuil sera calculé par rapport aux surfaces de la campagne précédente.
- Un diagnostic parcellaire (type CORPEN) peut être exigé pour localiser prioritairement les engagements sur les parcelles à risque ou sur les parcelles à enjeu biodiversité (hors cas où le seuil de contractualisation des surfaces éligibles est de 100%). Si un tel diagnostic est exigé, les structures agréées pour la réalisation de ces diagnostics devront être précisées.

#### 5.2.4.3.62.7. Principes applicables à l'établissement des critères de sélection

Des critères de sélection à la présente opération peuvent être définis au niveau régional ou local.

#### 5.2.4.3.62.8. Montants et taux d'aide (applicables)

Le taux d'aide publique est de 100%.

- En grandes cultures : 46,46 €/ha/an
- En cultures légumières : 50,42 €/ha/an
- En viticulture : 63,44 €/ha/an

#### 5.2.4.3.62.9. Caractère vérifiable et contrôlable des mesures et/ou types d'opérations

##### 5.2.4.3.62.9.1. *Risque(s) liés à la mise en œuvre des mesures*

Cette information est renseignée à l'échelle de la mesure dans la section appropriée du présent cadre national.

##### 5.2.4.3.62.9.2. *Mesures d'atténuation*

Cette information est renseignée à l'échelle de la mesure dans la section appropriée du présent cadre national.

##### 5.2.4.3.62.9.3. *Évaluation globale de la mesure*

Cette information est renseignée à l'échelle de la mesure dans la section appropriée du présent cadre national.

#### 5.2.4.3.62.10. Informations spécifiques sur l'opération

Détermination et définition des éléments du niveau de référence applicable, qui doivent inclure les normes obligatoires établies en application du titre VI, chapitre I, du règlement (UE) n° 1306/2013 du Parlement européen et du Conseil, les critères pertinents et les activités minimales établies en application de l'article 4, paragraphe 1, point c) ii) et c) iii), du règlement (UE) n° 1307/2013 du Parlement européen et du Conseil, les exigences minimales applicables à l'utilisation des engrais et des produits phytosanitaires ainsi que les autres exigences obligatoires pertinentes établies par le droit national

Les éléments de la ligne de base sont décrits dans le tableau ci-dessous.

Par ailleurs, si des pratiques rémunérées au titre de la présente opération sont rendues obligatoires sur des zones au titre de la protection de la biodiversité (notamment des zones classées au titre des réserves naturelles des arrêtés de protection de biotopes), celle-ci ne peut être ouverte sur les zones concernées.

Engagement concerné	Niveau d'exigence de la ligne de base	Niveau d'exigence de l'engagement
	Exigences minimales relatives à l'utilisation des produits phytosanitaires	
Suivi d'une formation agréée	Sensibilisation dans le cadre du <u>Certiphyto</u> sur les stratégies visant à limiter le recours aux produits phytosanitaires (4 heures sur un total de 2 jours)	Formation : ~ sur une durée minimale de 3 jours ~ avec au moins une journée consacrée à la reconnaissance de terrain, ~ centrée sur le raisonnement de la lutte contre les bio-agresseurs ~ et contextualisées aux enjeux du territoire.

Ligne de base

Les exigences minimales relatives à l'utilisation d'engrais doivent comprendre, entre autres, le respect des codes de bonnes pratiques introduits au titre de la directive 91/676/CEE pour les exploitations situées en dehors des zones vulnérables aux nitrates, et des exigences concernant la pollution au phosphore; les exigences minimales relatives à l'utilisation de produits phytosanitaires doivent comprendre, entre autres, les principes généraux de la lutte intégrée contre les ennemis des cultures introduits par la directive 2009/128/CE du Parlement européen et du Conseil, l'obligation de détenir une autorisation d'utiliser les produits, de satisfaire aux conditions de formation, d'assurer un stockage sûr et de contrôler les équipements destinés à l'épandage ainsi que les règles relatives à l'utilisation de pesticides à proximité d'étendues d'eau et d'autres sites sensibles, telles qu'établies par le droit national

L'ERMG 4, établie dans le cadre de la conditionnalité, constitue la ligne de base des types d'opérations relevant de la mesure 10, comprenant un engagement de baisse d'IFT.

L'enregistrement de toutes les utilisations de produits phytosanitaires qui est obligatoire au titre de l'ERMG4 et qui n'est pas repris dans les engagements de la présente opération, sert en effet au contrôle de la baisse de l'IFT.

Ces exigences sont détaillées dans la section 5.1 du présent document de cadrage.

Liste des races locales qui sont menacées d'être perdues pour l'agriculture et des ressources génétiques végétales qui sont menacées d'érosion génétique

Cette opération ne concerne pas la préservation des ressources génétiques.

Description de la méthode et des hypothèses et paramètres agronomiques y compris la description des exigences minimales visées à l'article 29, paragraphe 2, du règlement (UE) n° 1305/2013 correspondant à chaque type particulier d'engagement, utilisés comme référence pour les calculs justifiant les coûts supplémentaires et les pertes de revenus résultant de l'engagement pris et le niveau des coûts des transactions; le cas échéant, cette méthode tient compte des aides accordées au titre du règlement (UE) n° 1307/2013, et notamment des paiements en faveur des pratiques agricoles bénéfiques pour le climat et



l'environnement, afin d'exclure un double financement; le cas échéant, la méthode de conversion utilisée pour d'autres unités conformément à l'article 9 dudit règlement

### **Pratiques de références utilisées dans les hypothèses de calcul :**

En grandes cultures et cultures légumières, la pratique de référence est un désherbage chimique de chaque parcelle culturale, à raison d'un passage annuel. Plusieurs moyens sont possibles pour atteindre l'objectif de réduction visé par l'engagement unitaire, le plus simple consistant en une réduction du nombre de doses apportées lors de chaque traitement. Toutefois, progressivement au cours des 5 ans, avec le développement des adventices, il devient nécessaire de compléter le désherbage chimique à dose réduite par un désherbage mécanique (1 désherbage mécanique en années 2, 3 et 4, puis 2 en année 5 pour les grandes cultures ; 1 en années 2 et 3, puis 2 en année 4 et 5 en cultures légumières). Le montant de l'aide est ainsi calculé sur la base de l'économie réalisée sur l'achat d'herbicides en moyenne sur les 5 ans, sans modification du nombre de passage, et du coût moyen sur 5 ans du désherbage mécanique mis en place en complément du désherbage chimique à dose réduite.

En viticulture, la pratique de référence sur les territoires visés est un désherbage chimique en plein des parcelles (rangs et inter-rangs), à raison de 1 passage par an. La réduction du nombre de doses homologuées de 30% par rapport à la pratique référence, à partir de la 2ème année, correspond à la suppression du désherbage chimique d'un inter-rang sur deux au profit d'un désherbage mécanique ou d'un entretien de l'enherbement spontané des inter-rangs concernés. Toutefois, l'entretien mécanique des inter-rangs est plus coûteux que l'entretien de leur enherbement. Le montant de l'aide est ainsi calculé par comparaison du coût d'un traitement chimique d'un inter-rang sur deux et du coût d'entretien d'un enherbement spontané d'un inter-rang sur deux en remplacement de l'utilisation d'herbicides.

### **Justification de la prise en compte des pratiques du verdissement :**

Afin d'exclure tout double paiement, les pratiques rémunérées au titre du verdissement sont prises en compte de la façon suivante dans le calcul du montant unitaire de cette opération :

- Maintien des prairies permanentes existantes : cette exigence n'a pas d'interaction avec cette opération.
- Présence de 5 % de SIE sur les terres arables : cette exigence n'a pas d'interaction avec cette opération.
- Diversification des cultures : cette exigence n'a pas d'interaction avec cette opération.

### **Méthode de calcul du montant et source des données :**

Voir les tableaux ci-joints

Grandes cultures

Eléments techniques	Méthode de calcul des pertes et surcoûts	Formule de calcul	Montant annuel par hectare
Suivi d'une formation agréée dans les 2 années suivant l'engagement ou lors de la campagne précédant l'engagement	Coût: temps passé par l'exploitant pour la recherche et le suivi de la formation	$[(3 \text{ jours de formation} \times 8 \text{ heures / jour} + 3 \text{ heures de recherche}) \times 18,86 \text{ € / heure}] / \text{surface moyenne engagée par exploitation (72 ha)} \times \text{lan} / 5$	1,41€
Respect de l'IIFT «herbicides» maximal fixé pour l'année, sur l'ensemble des parcelles de l'exploitation en grandes cultures engagées dans toute mesure comprenant l'engagement unitaire PHYTO_14	Coût: temps de calcul et temps de travail (complément du désherbage chimique par du désherbage mécanique)	0,5 heure de calcul de l'IIFT x 18,86 €/heure de main d'œuvre + 1 désherbage mécanique en moyenne sur 5 ans x 1,5 heure/ha x (18,86 €/heure + 13,75 €/heure de matériel)	45,05 €
Respect de l'IIFT «herbicides» de référence du territoire, à partir de l'année 2, sur l'ensemble des parcelles non engagées en grandes cultures dans une mesure comprenant l'engagement unitaire PHYTO_14	Gain: économies d'achat d'herbicides (19% en moyenne sur 5 ans)	-19 % des charges moyennes d'approvisionnement en herbicide par hectare de grandes cultures: $0,19 \times 70,00 \text{ €/ha}$	
		<b>Total</b>	<b>46,46€</b>

Sources: temps de calcul: experts nationaux; temps de travail et coûts du matériel: fédération nationale des coopératives d'utilisation de matériel agricole (FNCUMA); charges d'approvisionnement en herbicides: Service de Statistiques et de Prospective du Ministère de l'Agriculture

Elements

### Cultures légumières:

Eléments techniques	Méthode de calcul des pertes et surcoûts	Formule de calcul	Montant annuel par hectare
Suivi d'une formation agréée dans les 2 années suivant l'engagement ou lors de la campagne précédant l'engagement	Coût: temps passé par l'exploitant pour la recherche et le suivi de la formation	$[(3 \text{ jours de formation} \times 8 \text{ heures / jour} + 3 \text{ heures de recherche}) \times 18,86 \text{ €/heure}] / \text{surface moyenne engagée par exploitation} (20 \text{ ha}) \times 1 \text{ an} / 5$	5,09 €
Respect de l'IIFT «herbicides» maximal fixé pour l'année, sur l'ensemble des parcelles de l'exploitation en cultures légumières engagées dans toute mesure comprenant l'engagement unitaire PHYTO_14	Coût: temps de calcul et temps de travail (complément du désherbage chimique par du désherbage mécanique)	0,5 heure de calcul de l'IIFT x 18,86 €/heure de main d'œuvre + 1,2 désherbages mécaniques en moyenne sur 5 ans x 1,5 heure/ha (18,86 €/heure + 13,75 €/heure de matériel)	45,33 €
Respect de l'IIFT «herbicides» de référence du territoire, à partir de l'année 2, sur l'ensemble des parcelles en cultures légumières non engagées dans toute mesure comprenant l'engagement unitaire PHYTO_14	Gain: économies d'achat d'herbicides (19% en moyenne sur 5 ans)	- 19% des charges moyennes d'approvisionnement en herbicide par hectare de cultures légumières: 0,19 x 120,00 €/ha	
<b>Total</b>			<b>50,42 €</b>

Sources : temps de calcul : experts nationaux; temps de travail et coûts du matériel: fédération nationale des coopératives d'utilisation de matériel agricole (FNCUMA); charges d'approvisionnement en herbicides: Service de Statistiques et de Prospective du Ministère de l'Agriculture

Elements suite

### Viticulture:

Eléments techniques	Méthode de calcul des pertes et surcoûts	Formule de calcul	Montant annuel par hectare
Suivi d'une formation agréée dans les 2 années suivant l'engagement ou lors de la campagne précédant l'engagement	Coût: temps passé par l'exploitant pour la recherche et le suivi de la formation	$[(3 \text{ jours de formation} \times 8 \text{ heures / jour} + 3 \text{ heures de recherche}) \times 18,86 \text{ €/heure}] / \text{surface moyenne engagée par exploitation} (10 \text{ ha}) \times 1 \text{ an} / 5$	10,18 €
Respect de l'IIFT «herbicides» maximal fixé pour l'année, sur l'ensemble des parcelles de l'exploitation de vignes engagées dans toute mesure comprenant l'engagement unitaire PHYTO_14	Coût: temps de calcul et temps de travail (entretien de l'enherbement spontané d'un inter rang sur deux)	0,5 heure de calcul de l'IIFT x 18,86 €/heure de main d'œuvre + entretien annuel des inter rangs enherbés 4 ans sur 5: 0,5 x (4 heures/ha x 18,86 €/heure de main d'œuvre + 105 €/ha de matériel) x 4 / 5	53,26 €
Respect de l'IIFT «herbicides» de référence du territoire, à partir de l'année 2, sur l'ensemble des parcelles de vignes non engagées dans une mesure comprenant l'engagement unitaire PHYTO_14	Gain: économies d'achat d'herbicides (30%) et d'épandage (1 passage)	- 24% des charges moyennes d'approvisionnement en herbicide par hectare de vignes: 0,24 x 33,00 €/ha - 1 désherbage chimique des inter rangs 4 ans sur 5: 0,5 x 1 heure/ha x (18,86 €/heure de main d'œuvre + 32,20 €/heure de matériel) x 4 / 5	
<b>Total</b>			<b>63,44€</b>

Sources : temps de calcul : experts nationaux; temps de travail et coûts du matériel: école nationale d'ingénieurs des travaux agricoles de Bordeaux (ENITAB) et fédération nationale des coopératives d'utilisation de matériel agricole (FNCUMA); charges d'approvisionnement en herbicides: Service de Statistiques et de Prospective du Ministère de l'Agriculture

Elements suite 1

#### 5.2.4.3.63. PHYTO\_15 - Réduction progressive du nombre de doses homologuées de traitements phytosanitaires hors herbicides de synth (niv 1) (Code: M10.0066)

Sous-mesure:

- 10.1 – Paiements au titre d'engagements agroenvironnementaux et climatiques

##### 5.2.4.3.63.1. Description du type d'opération

Cette opération vise une réduction de l'utilisation des produits phytosanitaires autres que les herbicides, dans un objectif de préservation de la qualité de l'eau. L'ensemble des applications phytosanitaires réalisées à la parcelle, en dehors des traitements herbicides, sont prises en compte (y compris celles réalisées le cas échéant en interculture).

Les herbicides sont exclus dans la mesure où la réduction de leur utilisation correspond à un niveau de technicité différent de celui requis pour réduire l'utilisation de produits phytosanitaires hors herbicides (niveau de technicité plus faible en cultures pérennes et plus fort en grandes cultures).

Le nombre de doses homologuées reflète en effet l'intensité d'utilisation des pesticides. Parce qu'il tient compte de la dose homologuée de chaque produit, il constitue à ce niveau un indicateur bien plus fiable que la quantité de produit utilisée : en fonction du produit, la dose homologuée est très variable (1) et de ce fait une diminution des quantités appliquées ne témoigne pas forcément d'un moindre recours aux produits phytosanitaires (2) ni d'un moindre impact sanitaire et environnemental.

Cette opération suppose, pour ce faire, la mise en place d'une stratégie de protection des cultures alternatives, constituée par un ensemble cohérent de solutions agronomiques limitant le recours aux produits phytosanitaires à l'échelle de la rotation (3) et surtout de l'itinéraire technique (4). S'il est conseillé de proposer de telles stratégies alternatives types au niveau régional, en s'appuyant en particulier sur les itinéraires techniques en production intégrée diffusés par les conseillers agricoles, l'élaboration de la stratégie de l'exploitation est laissée à l'appréciation de l'agriculteur pour lui permettre de s'adapter au mieux à ses atouts et à ses contraintes. Il s'agit ainsi d'une exigence de résultats et non de moyens techniques à mettre en œuvre.

Elle doit être mobilisée sur des territoires à enjeu « eau » identifiés par rapport à un risque de pollution par les produits phytosanitaires. Mais il peut également être proposé sur des territoires à enjeu « biodiversité » lorsque la protection de ces milieux nécessitent l'interdiction des traitements phytosanitaires (ex : site Natura 2000).

Il s'agit d'une mesure fixe (respect de la mesure sur la même parcelle pendant 5 ans), pouvant être contractualisée sur des parcelles de vignes, d'arboriculture, de cultures légumières ou de grandes cultures.

En ce qui concerne les grandes cultures, le maïs, le tournesol ainsi que les prairies temporaires et le gel sans production intégrés dans une rotation des cultures, bien que moins concernés par l'objectif de réduction du recours aux produits phytosanitaires autres qu'herbicides, sont éligibles mais leur proportion dans la surface engagée est limitée à 30% et prise en compte dans le calcul du montant de l'engagement unitaire.

Cette opération ne concerne pas les surfaces en prairies permanentes.

Cette opération est mobilisée obligatoirement en combinaison avec PHYTO\_01 afin de garantir un lien

strict avec un appui technique à la réduction des pesticides visés par cette opération et de réunir les conditions nécessaires pour vérifier l'atteinte des objectifs de cette opération : ils sont vérifiables par le calcul de l'IFT, qui constitue une méthode fiable pour mesurer les résultats obtenus.

Cette opération contribue aux domaines prioritaires 4A, 4B et 4C fixés par l'Union européenne pour le développement rural.

**Les engagements de l'opération souscrits par le bénéficiaire :**

- Suivi d'une formation agréée dans les 2 années suivant l'engagement ou lors de la campagne précédant l'engagement
- Respect de l'IFT « hors-herbicides » maximal fixé pour l'année, sur l'ensemble des parcelles de l'exploitation engagées
- Respect de l'IFT « hors-herbicides » de référence du territoire, à partir de l'année 2, sur l'ensemble des parcelles non engagées
- En grandes cultures, respect d'une proportion maximale annuelle de surfaces en maïs, tournesol, prairies temporaires et gel sans production (intégrés dans la rotation) dans la surface totale engagée inférieure à 30%

**Les engagements de l'opération à définir, pour chaque territoire :**

*Ces éléments sont définis localement par l'administration et inscrits dans un document hors PDRR.*

- A partir de l'indicateur de fréquence de traitement (IFT) renseigné par culture, correspondant au nombre de doses homologuées par hectare et par an, définir, pour chaque territoire, l'IFT « hors-herbicides » de référence pour chaque type de cultures éligible à cet engagement sur le territoire.

L'IFT de référence du territoire par type de culture (selon les cas, IFT vignes, IFT arboriculture, IFT grandes cultures ou IFT maraîchage) correspond à l'indicateur de fréquence de traitement (IFT) initial moyen le plus représentatif de chaque territoire concerné.

Les cultures de maïs, de tournesol et les prairies temporaires entrant dans la rotation ne faisant quasiment pas l'objet de traitements phytosanitaires hors herbicides, elles seront exclues du calcul de l'IFT mais pourront être présentes sur les surfaces engagées de façon à favoriser leur intégration dans une rotation diversifiée, dans la limite d'une proportion de 30% des surfaces engagées.

- Définir l'IFT « hors-herbicides » maximal, pour chaque culture ou type de cultures éligible, à ne pas dépasser chaque année sur les parcelles contractualisées de l'exploitation, équivalent à : voir

tableau ci-joint

- Les formations agréées au titre de cette opération sont définies au niveau régional. L'agrément concerne les structures de formation et le contenu de la formation. La liste des formations agréées est communiquée aux souscripteurs, dans le cahier des charges de la mesure.

Pour être agréée, la structure de formation doit :

- s'engager à respecter le contenu de formation agréée défini,
- faire réaliser cette formation par des formateurs ayant fait la preuve de leur compétence sur les différents thèmes abordés au cours de la formation et une expérience significative dans le domaine de la formation continue d'agriculteurs.
- La réalisation de bilan annuel de stratégie de protection des cultures par cette structure est par ailleurs recommandée.

### **Contenu de la formation :**

Pour être agréé, le contenu de formation doit :

- porter sur une filière particulière en fonction du type de couvert sur lequel porte l'engagement,
- aborder obligatoirement les thèmes suivants :
- Identification des enjeux sanitaires, agronomiques, économiques et environnementaux liés à l'utilisation des pesticides ;
- Reconnaissance des principaux ravageurs, adventices, et maladies de la filière considérée au niveau régional ;
- Seuils de nuisibilité économiquement acceptables et décision de traitement ;
- Choix du produit, tenant compte de la dangerosité et des risques qu'il présente, intégrant la prévention de l'apparition de résistances et le respect de la faune auxiliaire ; optimisation de la dose d'application ;
- Optimisation des conditions d'application (périodes, respect de la zone non traitée, limitation de la dérive, réglage du pulvérisateur) ;
- Enregistrement des pratiques culturales, calcul du nombre de doses homologuées à partir de cet enregistrement et analyse des résultats par usage prépondérant.

Par ailleurs, il est recommandé que la formation :

- soit d'une durée minimale de 3 jours ;
- soit fractionnée en différentes séquences (ex : automne, sortie d'hiver, printemps) afin de pouvoir effectuer la reconnaissance d'une diversité satisfaisante de bio agresseurs ;

- consacre une journée à cette reconnaissance sur le terrain ;
- soit ouverte à un maximum de 15 personnes.
- -----
- (1) De quelques dizaines de grammes à quelques kilogrammes
- (2) possibilité d'une substitution de produits à doses homologuée élevée par des produits à dose homologuée faible
- (3) ex : diversité des cultures, cultures étouffantes
- (4) ex : travail du sol en inter culture, choix variétal, date, densité et écartement du semis, désherbage mécanique, niveau de fertilisation azoté limité

**En grandes cultures et cultures légumières :**

	<b>IFT<sub>hors herbicides</sub> mesuré pour l'année</b>	<b>Pourcentage de l'IFT<sub>hors herbicides</sub> de référence à atteindre</b>
<b>Année 2</b>	IFT <sub>hors herbicides</sub> année 2	80 %
<b>Année 3</b>	Moyenne IFT <sub>hors herbicides</sub> des années 2 et 3	75 %
<b>Année 4</b>	Moyenne IFT <sub>hors herbicides</sub> des années 2, 3 et 4	75 %
<b>Année 5</b>	Moyenne IFT <sub>hors herbicides</sub> des années 3, 4 et 5 OU IFT <sub>hors herbicides</sub> année 5	70 % en moyenne ou 65 % sur l'année 5

PHYTO\_15 IFT

**5.2.4.3.63.2. Type de soutien**

L'engagement est pluriannuel et a une durée de 5 ans.

L'aide est payée en euros par hectare et par an.

**5.2.4.3.63.3. Liens vers d'autres actes législatifs**

Les éléments de la ligne de base spécifiques à l'opération sont définis en conformité avec les exigences



établies en vertu du Titre VI du règlement (EU) n°1306/2013, des critères pertinents et des activités minimales établies en application de l'article 4, paragraphe 1, point c), sous ii) et iii) du règlement (UE) n°1307/2013, ainsi que tout autre exigence pertinente établie par la réglementation nationale.

Ces éléments sont détaillés au paragraphe « Information spécifique à l'opération – Description de la ligne de base » de la présente fiche-opération.

Afin d'exclure tout double paiement, les pratiques visées à l'article 43 du règlement (UE) n°1307/2013, sont prises en compte dans le calcul des surcoûts et manques à gagner. La méthode de prise en compte est détaillée au paragraphe « Information spécifique à l'opération – Méthode de calcul du montant » de la présente fiche-opération.

#### 5.2.4.3.63.4. Bénéficiaires

Personne physique ou morale exerçant une activité agricole.

#### 5.2.4.3.63.5. Coûts admissibles

Les coûts éligibles sont les surcoûts et les pertes de revenus générés par les engagements.

Les engagements, souscrits par le bénéficiaire, éligibles à la présente opération sont décrits, avec la justification du type de coût qu'ils génèrent au paragraphe « Information spécifique à l'opération – Méthode de calcul du montant ». Ce paragraphe détaille également le/les engagement(s) ne faisant pas l'objet d'une rémunération par choix de l'État membre.

#### 5.2.4.3.63.6. Conditions d'admissibilité

##### **Éligibilité des surfaces**

Sont éligibles les parcelles de cultures suivantes : terres arables (grandes cultures, prairies temporaires, les surfaces en jachère sans production intégrées dans une rotation et les cultures légumières de plein champ).

Pour chaque territoire, le ou les types de cultures éligibles sont définis localement par l'administration et inscrits dans un document hors PDRR.

### **Éligibilité du demandeur**

Les demandeurs sont éligibles s'ils respectent les critères suivants en première année (*ces éléments sont définis localement par l'administration et inscrits dans un document hors PDRR*) :

- Pour chaque territoire, un seuil de contractualisation des surfaces de l'exploitation couvertes par la ou les cultures éligibles situées sur le territoire doit être défini. Ce seuil sera calculé par rapport aux surfaces de la campagne précédente.
- Un diagnostic parcellaire (type CORPEN) peut être exigé pour localiser prioritairement les engagements sur les parcelles à risque ou sur les parcelles à enjeu biodiversité (hors cas où le seuil de contractualisation des surfaces éligibles est de 100%). Si un tel diagnostic est exigé, les structures agréées pour la réalisation de ces diagnostics devront être précisées.

#### 5.2.4.3.63.7. Principes applicables à l'établissement des critères de sélection

Des critères de sélection à la présente opération peuvent être définis au niveau régional ou local.

#### 5.2.4.3.63.8. Montants et taux d'aide (applicables)

Le taux d'aide publique est de 100%.

- En grandes cultures avec une proportion de maïs, tournesol, prairies temporaires et gel sans production intégrés dans la rotation dans la surface engagée inférieure à 30% : le montant est fixé pour chaque région selon le tableau ci-joint:
- En cultures légumières : 61,12 €/ha/an

Région	Montant unitaire régional (€/ha/an)
11 - Région Île-de-France	61,64 €
21 - Région Champagne-Ardenne	59,74 €
22 - Région Picardie	62,80 €
23 - Région Haute-Normandie	62,18 €
24 - Région Centre	58,70 €
25 - Région Basse-Normandie	61,07 €
26 - Région Bourgogne	57,51 €
31 - Région Nord-Pas-de-Calais	64,71 €
41 - Région Lorraine	57,53 €
42 - Région Alsace	67,03 €
43 - Région Franche-Comté	58,78 €
52 - Région Pays de la Loire	60,51 €
53 - Région Bretagne	61,62 €
54 - Région Poitou-Charentes	57,62 €
72 - Région Aquitaine	61,44 €
73 - Région Midi-Pyrénées	56,74 €
74 - Région Limousin	57,72 €
82 - Région Rhône-Alpes	60,74 €
83 - Région Auvergne	59,43 €
91 - Région Languedoc-Roussillon	55,01 €
93 - Région Provence-Alpes-Côte d'Azur	55,57 €

PHYTO\_15 montants

#### 5.2.4.3.63.9. Caractère vérifiable et contrôlable des mesures et/ou types d'opérations

##### 5.2.4.3.63.9.1. Risque(s) liés à la mise en œuvre des mesures

Cette information est renseignée à l'échelle de la mesure dans la section appropriée du présent cadre national.

##### 5.2.4.3.63.9.2. Mesures d'atténuation

Cette information est renseignée à l'échelle de la mesure dans la section appropriée du présent cadre national.

### 5.2.4.3.63.9.3. Évaluation globale de la mesure

Cette information est renseignée à l'échelle de la mesure dans la section appropriée du présent cadre national.

### 5.2.4.3.63.10. Informations spécifiques sur l'opération

Détermination et définition des éléments du niveau de référence applicable, qui doivent inclure les normes obligatoires établies en application du titre VI, chapitre I, du règlement (UE) n° 1306/2013 du Parlement européen et du Conseil, les critères pertinents et les activités minimales établies en application de l'article 4, paragraphe 1, point c) ii) et c) iii), du règlement (UE) n° 1307/2013 du Parlement européen et du Conseil, les exigences minimales applicables à l'utilisation des engrais et des produits phytosanitaires ainsi que les autres exigences obligatoires pertinentes établies par le droit national

#### Description des éléments de la ligne de base :

Les éléments de la ligne de base sont décrits dans le tableau ci-dessous.

Par ailleurs, si des pratiques rémunérées au titre de la présente opération sont rendues obligatoires sur des zones au titre de la protection de la biodiversité (notamment des zones classées au titre des réserves naturelles des arrêtés de protection de biotopes), celle-ci ne peut être ouverte sur les zones concernées.

Engagement concerné	Niveau d'exigence de la ligne de base	Niveau d'exigence de l'engagement
	Exigences minimales relatives à l'utilisation des produits phytosanitaires	
Suivi d'une formation agréée	Sensibilisation dans le cadre du <u>Certiphyto</u> sur les stratégies visant à limiter le recours aux produits phytosanitaires (4 heures sur un total de 2 jours)	Formation : - sur une durée minimale de 3 jours - avec au moins une journée consacrée à la reconnaissance de terrain, - centrée sur le raisonnement de la lutte contre les bio-agresseurs - et contextualisées aux enjeux du territoire.

Ligne de base

Les exigences minimales relatives à l'utilisation d'engrais doivent comprendre, entre autres, le respect des codes de bonnes pratiques introduits au titre de la directive 91/676/CEE pour les exploitations situées en dehors des zones vulnérables aux nitrates, et des exigences concernant la pollution au phosphore; les exigences minimales relatives à l'utilisation de produits phytosanitaires doivent comprendre, entre autres, les principes généraux de la lutte intégrée contre les ennemis des cultures introduits par la directive 2009/128/CE du Parlement européen et du Conseil, l'obligation de détenir une autorisation d'utiliser les produits, de satisfaire aux conditions de formation, d'assurer un stockage sûr et de contrôler les équipements

destinés à l'épandage ainsi que les règles relatives à l'utilisation de pesticides à proximité d'étendues d'eau et d'autres sites sensibles, telles qu'établies par le droit national

L'ERMG 4, établie dans le cadre de la conditionnalité, constitue la ligne de base des types d'opérations relevant de la mesure 10, comprenant un engagement de baisse d'IFT.

L'enregistrement de toutes les utilisations de produits phytosanitaires qui est obligatoire au titre de l'ERMG4 et qui n'est pas repris dans les engagements de la présente opération, sert en effet au contrôle de la baisse de l'IFT.

Ces exigences sont détaillées dans la section 5.1 du présent document de cadrage.

Liste des races locales qui sont menacées d'être perdues pour l'agriculture et des ressources génétiques végétales qui sont menacées d'érosion génétique

Cette opération ne concerne pas la préservation des ressources génétiques.

Description de la méthode et des hypothèses et paramètres agronomiques y compris la description des exigences minimales visées à l'article 29, paragraphe 2, du règlement (UE) n° 1305/2013 correspondant à chaque type particulier d'engagement, utilisés comme référence pour les calculs justifiant les coûts supplémentaires et les pertes de revenus résultant de l'engagement pris et le niveau des coûts des transactions; le cas échéant, cette méthode tient compte des aides accordées au titre du règlement (UE) n° 1307/2013, et notamment des paiements en faveur des pratiques agricoles bénéfiques pour le climat et l'environnement, afin d'exclure un double financement; le cas échéant, la méthode de conversion utilisée pour d'autres unités conformément à l'article 9 dudit règlement

#### **Pratiques de références utilisées dans les hypothèses de calcul :**

En grandes cultures et cultures légumières, la pratique de référence est une consommation moyenne en produits phytosanitaires hors herbicides de 70,90 € par hectare de grandes cultures et de 180,00 € par hectare de cultures légumières, apportés en 3 passages sur chaque parcelle. La réduction du nombre de doses homologuées conduit à une perte d'une partie de la production du fait des attaques de ravageurs que les moyens de lutte biologique ne suffisent pas atténuer. Le montant de l'aide est ainsi calculé sur la base :

- de l'économie réalisée sur l'achat de produits hors herbicides de 22% en moyenne sur les 5 ans,
- de l'économie en temps de travail du fait d'une réduction de 0,6 passages en moyenne sur les 5 ans par rapport à la pratique habituelle (2 passages en années 3, 4 et 5, au lieu de 3 passages par an),
- du coût moyen sur 5 ans de l'utilisation de moyens de lutte biologique (à raison de 1 lâcher par an en moyenne sur 4 ans),
- et d'une perte de production moyenne sur 5 ans, la perte de production étant concentrée sur les

dernières années où la réduction requise est plus importante.

## Justification de la prise en compte des pratiques du verdissement

Afin d'exclure tout double paiement, les pratiques rémunérées au titre du verdissement sont prises en compte de la façon suivante dans le calcul du montant unitaire de cette opération :

- Maintien des prairies permanentes existantes : cette exigence n'a pas d'interaction avec cette opération.
- Présence de 5 % de SIE sur les terres arables : cette exigence n'a pas d'interaction avec cette opération.
- Diversification des cultures : cette exigence n'a pas d'interaction avec cette opération.

## Méthode de calcul du montant et source des données :

### Voir les tableaux ci-joints

En grandes cultures avec une proportion de maïs, tournesol, prairies temporaires et gel sans production intégrés dans la rotation dans la surface engagée inférieure à 30% :

Éléments techniques	Méthode de calcul des pertes et surcoûts	Formule de calcul	Montant annuel par hectare
Suivi d'une formation agréée dans les 2 années suivant l'engagement ou lors de la campagne précédant l'engagement	Coût: temps passé par l'exploitant pour la recherche et le suivi de la formation	$[(3 \text{ jours de formation} \times 8 \text{ heures / jour} + 3 \text{ heures de recherche}) \times 18,86 \text{ € / heure}] / \text{surface moyenne engagée par exploitation} (72 \text{ ha}) \times 1 \text{ an} / 5 = 1,41 \text{ €}$	
Respect d'une proportion maximale annuelle de surfaces en maïs, tournesol, prairies temporaires et gel sans production (intégrés dans la rotation) dans la surface totale engagée inférieure à 30%	Coût: temps de calcul de l'IJET et temps de travail (lutte biologique partielle)	$0,5 \text{ heure de calcul de l'IJET} \times 18,86 \text{ €/heure de main d'œuvre} + [1 - \text{proportion dans l'assolement moyen de maïs, tournesol et prairies temporaires}] \times [1,5 \% \text{ du produit brut moyen régional sur 5 ans} + 1 \text{ lâchers d'auxiliaires de lutte biologique en moyenne sur 5 ans} \times (30 \text{ €/ha d'auxiliaires} + 1 \text{ heure/ha d'épandage} \times 18,86 \text{ €/heure de main d'œuvre} + 32,20 \text{ €/ha de matériel})]$	1,275% du produit brut moyen régional sur 5 ans + 47,51 €
Respect de l'IJET «hors herbicides» maximal fixé pour l'année, sur l'ensemble des parcelles de l'exploitation en grandes cultures engagées dans toute mesure comprenant l'engagement unitaire PHYTO_15	Manque à gagner: perte moyenne estimée à 1,5% du produit brut, d'un assolement moyen régional	$- 0,6 \text{ traitements hors herbicides en moyenne sur 5 ans} \times 1 \text{ heure / ha} \times (18,86 \text{ €/heure de main d'œuvre} + 13,75 \text{ €/heure de matériel})$	
Respect de l'IJET «hors herbicides» de référence du territoire, à partir de l'année 2, sur l'ensemble des parcelles en grandes cultures non engagées dans une mesure comprenant l'engagement unitaire PHYTO_15	Gain: économies d'achat de produits phytosanitaires hors herbicides (22% en moyenne) et d'épandage	$- 22 \% \text{ des charges moyennes d'approvisionnement en produits phytosanitaires hors herbicides par hectare de grandes cultures;} 0,22 \times 70,90 \text{ €/ha}$	

#### Source des données


temps de calcul: experts nationaux; perte de produit brut: modèle «coûts de production»; moyenne pour un assolement type régional, produit brut moyen régional: Service de Statistiques et de Prospective du Ministère de l'Agriculture; coûts des auxiliaires: école nationale d'ingénieurs des travaux agricoles de Bordeaux (ENITAB); temps de travail et coûts du matériel: fédération nationale des coopératives d'utilisation de matériel agricole (FNCUMA); charges d'approvisionnement en produits phytosanitaires: Service de Statistiques et de Prospective du Ministère de l'Agriculture

En cultures légumières:

Éléments techniques	Méthode de calcul des pertes et surcoûts	Formule de calcul	Montant annuel par hectare
Suivi d'une formation agréée dans les 2 années suivant l'engagement ou lors de la campagne précédant l'engagement	Coût: temps passé par l'exploitant pour la recherche et le suivi de la formation	$[(3 \text{ jours de formation} \times 8 \text{ heures / jour} + 3 \text{ heures de recherche}) \times 18,86 \text{ € / heure}] / \text{surface moyenne engagée par exploitation} (20 \text{ ha}) \times 1 \text{ an} / 5$	5,09 €
Respect de l'IJET «hors herbicides» maximal fixé pour l'année, sur l'ensemble des parcelles de l'exploitation en cultures légumières engagées dans toute mesure comprenant l'engagement unitaire PHYTO_15	Coût: temps de calcul de l'IJET et temps de travail (lutte biologique partielle)  Manque à gagner: perte estimée à 0,2 % du produit brut moyen en cultures légumières.	$0,5 \text{ heure de calcul de l'IJET} \times 18,86 \text{ €/heure de main d'œuvre} + 0,2 \% \times 12 \text{ 351 € /ha de produit brut en moyenne sur 5 ans} + 1 \text{ lâcher d'auxiliaires de lutte biologique en moyenne sur 5 ans} \times (30 \text{ €/ha d'auxiliaires} + 1 \text{ heure/ha d'épandage} \times 18,86 \text{ €/heure de main d'œuvre} + 32,20 \text{ €/ha de matériel})$	56,03 €
Respect de l'IJET «hors herbicides» de référence du territoire, à partir de l'année 2, sur l'ensemble des parcelles en cultures légumières non engagées dans une mesure comprenant l'engagement unitaire PHYTO_15	Gain: économies d'achat de produits phytosanitaires hors herbicides (22% en moyenne) et d'épandage	$- 0,6 \text{ traitements hors herbicides en moyenne sur 5 ans} \times 1 \text{ heure / ha} \times (18,86 \text{ €/heure de main d'œuvre} + 13,75 \text{ €/heure de matériel})$  $- 22 \% \text{ des charges moyennes d'approvisionnement en produits phytosanitaires hors herbicides par hectare de cultures légumières;} 0,22 \times 180,00 \text{ €/ha}$	
<b>Total</b>			<b>61,12 €</b>

#### Source des données

temps de calcul: experts nationaux; perte de produit brut: experts nationaux CTIFL / France AgriMed; produit brut: Observatoire Conseil National des Centres d'Economie Rurale (CN CER); coûts des auxiliaires: école nationale d'ingénieurs des travaux agricoles de Bordeaux (ENITAB); temps de travail et coûts du matériel: fédération nationale des coopératives d'utilisation de matériel agricole (FNCUMA); charges d'approvisionnement en produits phytosanitaires: Service de Statistiques et de Prospective du Ministère de l'Agriculture



#### 5.2.4.3.64. PHYTO\_16 - Adaptation de PHYTO\_15 (Code: M10.0070)

Sous-mesure:

- 10.1 – Paiements au titre d'engagements agroenvironnementaux et climatiques

##### 5.2.4.3.64.1. Description du type d'opération

Cette opération vise une réduction de l'utilisation des produits phytosanitaires autres que les herbicides, dans un objectif de préservation de la qualité de l'eau. L'ensemble des applications phytosanitaires réalisées à la parcelle, en dehors des traitements herbicides, sont prises en compte (y compris celles réalisées le cas échéant en interculture).

Les herbicides sont exclus dans la mesure où la réduction de leur utilisation correspond à un niveau de technicité différent de celui requis pour réduire l'utilisation de produits phytosanitaires hors herbicides (niveau de technicité plus faible en cultures pérennes et plus fort en grandes cultures).

Cette opération est une adaptation de l'engagement unitaire PHYTO\_15 pour les systèmes de grandes cultures comportant une part plus importante de cultures ne faisant quasiment pas l'objet de traitements phytosanitaires hors herbicides : le maïs, le tournesol et les prairies temporaires. Pour autant, l'effort de réduction des apports par rapport à l'IFT « hors herbicides » de référence du territoire sur les autres cultures présentes reste intéressant dans un objectif de préservation de la qualité de l'eau.

Ces cultures (maïs, le tournesol, les prairies temporaires et gel sans production intégrés dans une rotation) sont donc exclues du calcul de l'IFT mais pourront être présentes sur les surfaces engagées de façon à favoriser leur intégration dans une rotation diversifiée. Leur proportion dans la surface engagée est toutefois limitée à 60% et prise en compte dans le calcul du montant de l'engagement unitaire.

En effet, l'effort de réduction étant moindre, les pertes et surcoûts occasionnés par la réduction des traitements par rapport à l'IFT de référence du territoire sont moindres lorsque la proportion de maïs, de tournesol, de prairies temporaires et gel sans production est plus forte que dans l'assolement moyen du territoire. Le montant unitaire à l'hectare de l'engagement unitaire PHYTO\_16 est ainsi réduit par rapport à celui de l'engagement unitaire PHYTO\_15.

Elle doit être mobilisé sur des territoires à enjeu « eau » identifiés par rapport à un risque de pollution par les produits phytosanitaires. Mais il peut également être proposé sur des territoires à enjeu « biodiversité » lorsque la protection de ces milieux nécessitent l'interdiction des traitements phytosanitaires (ex : site Natura 2000).

Il s'agit d'une mesure fixe (respect de la mesure sur la même parcelle pendant 5 ans), pouvant être contractualisée sur des parcelles de grandes cultures.

Cette opération ne concerne pas les surfaces en prairies permanentes.

Cette opération est mobilisée obligatoirement en combinaison avec PHYTO\_01 afin de garantir un lien strict avec un appui technique à la réduction des pesticides visés par cette opération et de réunir les conditions nécessaires pour vérifier l'atteinte des objectifs de cette opération : ils sont vérifiables par le calcul de l'IFT, qui constitue une méthode fiable pour mesurer les résultats obtenus.



Cette opération contribue aux domaines prioritaires 4A, 4B et 4C fixés par l'Union européenne pour le développement rural.

#### **Les engagements de l'opération souscrits par le bénéficiaire :**

- Suivi d'une formation agréée dans les 2 années suivant l'engagement ou lors de la campagne précédant l'engagement
- Respect de l'IFT « hors-herbicides » maximal fixé pour l'année, sur l'ensemble des parcelles de l'exploitation engagées
- Respect de l'IFT « hors-herbicides » de référence du territoire, à partir de l'année 2, sur l'ensemble des parcelles non engagées
- En grandes cultures, respect d'une proportion maximale annuelle de surfaces en maïs, tournesol, prairies temporaires et gel sans production (intégrés dans la rotation) dans la surface totale engagée inférieure à 60%

#### **Les engagements de l'opération à définir, pour chaque territoire :**

*Ces éléments sont définis localement par l'administration et inscrits dans un document hors PDRR.*

- A partir de l'indicateur de fréquence de traitement (IFT) renseigné par culture, correspondant au nombre de doses homologuées par hectare et par an, définir, pour chaque territoire, l'IFT « hors-herbicides » de référence pour chaque type de cultures<sup>1</sup> éligible à cet engagement sur le territoire.

L'IFT de référence du territoire par type de culture (selon les cas, IFTvignes, IFT arboriculture, IFT grandes cultures ou IFTmaraîchage) correspond à l'indicateur de fréquence de traitement (IFT) initial moyen le plus représentatif de chaque territoire concerné.

Les cultures de maïs, de tournesol et les prairies temporaires entrant dans la rotation ne faisant quasiment pas l'objet de traitements phytosanitaires hors herbicides, elles seront exclues du calcul de l'IFT mais pourront être présentes sur les surfaces engagées de façon à favoriser leur intégration dans une rotation diversifiée, dans la limite d'une proportion de 60% des surfaces engagées.

- Définir l'IFT « hors-herbicides » maximal, pour chaque culture ou type de cultures éligible, à ne pas dépasser chaque année sur les parcelles contractualisées de l'exploitation, équivalent à : **voir tableau ci-joint**
- Les formations agréées au titre de cette opération sont définies au niveau régional. L'agrément concerne les structures de formation et le contenu de la formation. La liste des formations agréées

est communiquée aux souscripteurs, dans le cahier des charges de la mesure.

Pour être agréée, la structure de formation doit :

- s'engager à respecter le contenu de formation agréé défini,
- faire réaliser cette formation par des formateurs ayant fait la preuve de leur compétence sur les différents thèmes abordés au cours de la formation et une expérience significative dans le domaine de la formation continue d'agriculteurs.
- La réalisation de bilan annuel de stratégie de protection des cultures par cette structure est par ailleurs recommandée.

### **Contenu de la formation :**

Pour être agréé, le contenu de formation doit :

- porter sur une filière particulière en fonction du type de couvert sur lequel porte l'engagement,
- aborder obligatoirement les thèmes suivants :
- Identification des enjeux sanitaires, agronomiques, économiques et environnementaux liés à l'utilisation des pesticides ;
- Reconnaissance des principaux ravageurs, adventices, et maladies de la filière considérée au niveau régional ;
- Seuils de nuisibilité économiquement acceptables et décision de traitement ;
- Choix du produit, tenant compte de la dangerosité et des risques qu'il présente, intégrant la prévention de l'apparition de résistances et le respect de la faune auxiliaire ; optimisation de la dose d'application ;
- Optimisation des conditions d'application (périodes, respect de la zone non traitée, limitation de la dérive, réglage du pulvérisateur) ;
- Enregistrement des pratiques culturales, calcul du nombre de doses homologuées à partir de cet enregistrement et analyse des résultats par usage prépondérant.

Par ailleurs, il est recommandé que la formation :

- soit d'une durée minimale de 3 jours ;
- soit fractionnée en différentes séquences (ex : automne, sortie d'hiver, printemps) afin de pouvoir effectuer la reconnaissance d'une diversité satisfaisante de bio agresseurs ;
- consacre une journée à cette reconnaissance sur le terrain ;
- soit ouverte à un maximum de 15 personnes.

1

	<u>IFT<sub>hors herbicides</sub> mesuré pour l'année</u>	<u>Pourcentage de l'IFT<sub>hors herbicides</sub> de référence à atteindre</u>
<b>Année 2</b>	<u>IFT<sub>hors herbicides</sub> année 2</u>	<u>80 %</u>
<b>Année 3</b>	<u>Moyenne IFT<sub>hors herbicides</sub> des années 2 et 3</u>	<u>75 %</u>
<b>Année 4</b>	<u>Moyenne IFT<sub>hors herbicides</sub> des années 2, 3 et 4</u>	<u>75 %</u>
<b>Année 5</b>	<u>Moyenne IFT<sub>hors herbicides</sub> des années 3, 4 et 5 OU IFT<sub>hors herbicides</sub> année 5</u>	<u>70 % en moyenne OU 65 % sur l'année 5</u>

PHYTO\_16 IFT

## 5.2.4.3.64.2. Type de soutien

L'engagement est pluriannuel et a une durée de 5 ans.

L'aide est payée en euros par hectare et par an.

## 5.2.4.3.64.3. Liens vers d'autres actes législatifs

Les éléments de la ligne de base spécifiques à l'opération sont définis en conformité avec les exigences établies en vertu du Titre VI du règlement (EU) n°1306/2013, des critères pertinents et des activités minimales établies en application de l'article 4, paragraphe 1, point c), sous ii) et iii) du règlement (UE) n°1307/2013, ainsi que tout autre exigence pertinente établie par la réglementation nationale.

Ces éléments sont détaillés au paragraphe « Information spécifique à l'opération – Description de la ligne de base » de la présente fiche-opération.

Afin d'exclure tout double paiement, les pratiques visées à l'article 43 du règlement (UE) n°1307/2013, sont prises en compte dans le calcul des surcoûts et manques à gagner. La méthode de prise en compte est détaillée au paragraphe « Information spécifique à l'opération – Méthode de calcul du montant » de la présente fiche-opération.

#### 5.2.4.3.64.4. Bénéficiaires

Personne physique ou morale exerçant une activité agricole.

#### 5.2.4.3.64.5. Coûts admissibles

Les coûts éligibles sont les surcoûts et les pertes de revenus générés par les engagements.

Les engagements, souscrits par le bénéficiaire, éligibles à la présente opération sont décrits, avec la justification du type de coût qu'ils génèrent au paragraphe « Information spécifique à l'opération – Méthode de calcul du montant ». Ce paragraphe détaille également le/les engagement(s) ne faisant pas l'objet d'une rémunération par choix de l'État membre.

#### 5.2.4.3.64.6. Conditions d'admissibilité

##### **Éligibilité des surfaces**

Sont éligibles les parcelles de grandes cultures. Au minimum 50 % des surfaces éligibles de l'exploitation doivent être engagées dans la présente opération.

##### **Éligibilité du demandeur**

Les demandeurs sont éligibles s'ils respectent les critères suivants en première année (*ces éléments sont définis localement par l'administration et inscrits dans un document hors PDRR*) :

- Pour chaque territoire, un seuil de contractualisation des surfaces de l'exploitation couvertes par la ou les cultures éligibles situées sur le territoire doit être défini. Ce seuil sera calculé par rapport aux surfaces de la campagne précédente et devra être de 50 % minimum.
- Un diagnostic parcellaire (type CORPEN) peut être exigé pour localiser prioritairement les engagements sur les parcelles à risque ou sur les parcelles à enjeu biodiversité (hors cas où le seuil de contractualisation des surfaces éligibles est de 100%). Si un tel diagnostic est exigé, les structures agréées pour la réalisation de ces diagnostics devront être précisées.

#### 5.2.4.3.64.7. Principes applicables à l'établissement des critères de sélection

Des critères de sélection à la présente opération peuvent être définis au niveau régional ou local.

#### 5.2.4.3.64.8. Montants et taux d'aide (applicables)

Le taux d'aide publique est de 100%.

- En grandes cultures avec une proportion de maïs, tournesol, prairies temporaires et gel sans production intégrés dans la rotation dans la surface engagée inférieure à 60% : le montant est fixé pour chaque région selon le tableau ci-joint:

Région	Montant unitaire régional (€/ha/an)
11 - Région Île-de-France	38,21 €
21 - Région Champagne-Ardenne	36,98 €
22 - Région Picardie	38,96 €
23 - Région Haute-Normandie	38,56 €
24 - Région Centre	36,31 €
25 - Région Basse-Normandie	37,84 €
26 - Région Bourgogne	35,54 €
31 - Région Nord-Pas-de-Calais	40,20 €
41 - Région Lorraine	35,55 €
42 - Région Alsace	41,70 €
43 - Région Franche-Comté	36,36 €
52 - Région Pays de la Loire	37,48 €
53 - Région Bretagne	38,20 €
54 - Région Poitou-Charentes	35,61 €
72 - Région Aquitaine	38,08 €
73 - Région Midi-Pyrénées	35,04 €
74 - Région Limousin	35,68 €
82 - Région Rhône-Alpes	37,62 €
83 - Région Auvergne	36,78 €
91 - Région Languedoc-Roussillon	33,92 €
93 - Région Provence-Alpes-Côte d'Azur	34,28 €

Phyto\_16-montants.png

#### 5.2.4.3.64.9. Caractère vérifiable et contrôlable des mesures et/ou types d'opérations

##### 5.2.4.3.64.9.1. Risque(s) liés à la mise en œuvre des mesures

Cette information est renseignée à l'échelle de la mesure dans la section appropriée du présent cadre national.

#### 5.2.4.3.64.9.2. Mesures d'atténuation

Cette information est renseignée à l'échelle de la mesure dans la section appropriée du présent cadre national.

#### 5.2.4.3.64.9.3. Évaluation globale de la mesure

Cette information est renseignée à l'échelle de la mesure dans la section appropriée du présent cadre national.

#### 5.2.4.3.64.10. Informations spécifiques sur l'opération

Détermination et définition des éléments du niveau de référence applicable, qui doivent inclure les normes obligatoires établies en application du titre VI, chapitre I, du règlement (UE) n° 1306/2013 du Parlement européen et du Conseil, les critères pertinents et les activités minimales établies en application de l'article 4, paragraphe 1, point c) ii) et c) iii), du règlement (UE) n° 1307/2013 du Parlement européen et du Conseil, les exigences minimales applicables à l'utilisation des engrais et des produits phytosanitaires ainsi que les autres exigences obligatoires pertinentes établies par le droit national

#### Description des éléments de la ligne de base :

Les éléments de la ligne de base sont décrits dans le tableau ci-dessous.

Par ailleurs, si des pratiques rémunérées au titre de la présente opération sont rendues obligatoires sur des zones au titre de la protection de la biodiversité (notamment des zones classées au titre des réserves naturelles des arrêtés de protection de biotopes), celle-ci ne peut être ouverte sur les zones concernées.

Engagement concerné	Niveau d'exigence de la ligne de base	Niveau d'exigence de l'engagement
	Exigences minimales relatives à l'utilisation des produits phytosanitaires	
Suivi d'une formation agréée	Sensibilisation dans le cadre du <u>Certiphyto</u> sur les stratégies visant à limiter le recours aux produits phytosanitaires (4 heures sur un total de 2 jours)	Formation : - sur une durée minimale de 3 jours - avec au moins une journée consacrée à la reconnaissance de terrain, - centrée sur le raisonnement de la lutte contre les bio-agresseurs - et contextualisées aux enjeux du territoire.

Ligne de base

Les exigences minimales relatives à l'utilisation d'engrais doivent comprendre, entre autres, le respect des codes de bonnes pratiques introduits au titre de la directive 91/676/CEE pour les exploitations situées en dehors des zones vulnérables aux nitrates, et des exigences concernant la pollution au phosphore; les

exigences minimales relatives à l'utilisation de produits phytosanitaires doivent comprendre, entre autres, les principes généraux de la lutte intégrée contre les ennemis des cultures introduits par la directive 2009/128/CE du Parlement européen et du Conseil, l'obligation de détenir une autorisation d'utiliser les produits, de satisfaire aux conditions de formation, d'assurer un stockage sûr et de contrôler les équipements destinés à l'épandage ainsi que les règles relatives à l'utilisation de pesticides à proximité d'étendues d'eau et d'autres sites sensibles, telles qu'établies par le droit national

L'ERMG 4, établie dans le cadre de la conditionnalité, constitue la ligne de base des types d'opérations relevant de la mesure 10, comprenant un engagement de baisse d'IFT.

L'enregistrement de toutes les utilisations de produits phytosanitaires qui est obligatoire au titre de l'ERMG4 et qui n'est pas repris dans les engagements de la présente opération, sert en effet au contrôle de la baisse de l'IFT.

Ces exigences sont détaillées dans la section 5.1 du présent document de cadrage.

Liste des races locales qui sont menacées d'être perdues pour l'agriculture et des ressources génétiques végétales qui sont menacées d'érosion génétique

Cette opération ne concerne pas la préservation des ressources génétiques.

Description de la méthode et des hypothèses et paramètres agronomiques y compris la description des exigences minimales visées à l'article 29, paragraphe 2, du règlement (UE) n° 1305/2013 correspondant à chaque type particulier d'engagement, utilisés comme référence pour les calculs justifiant les coûts supplémentaires et les pertes de revenus résultant de l'engagement pris et le niveau des coûts des transactions; le cas échéant, cette méthode tient compte des aides accordées au titre du règlement (UE) n° 1307/2013, et notamment des paiements en faveur des pratiques agricoles bénéfiques pour le climat et l'environnement, afin d'exclure un double financement; le cas échéant, la méthode de conversion utilisée pour d'autres unités conformément à l'article 9 dudit règlement

### **Pratiques de références utilisées dans les hypothèses de calcul**

En grandes cultures et cultures légumières, la pratique de référence est une consommation moyenne en produits phytosanitaires hors herbicides de 70,90 € par hectare de grandes cultures et de 180,00 € par hectare de cultures légumières, apportés en 3 passages sur chaque parcelle. La réduction du nombre de doses homologuées conduit à une perte d'une partie de la production du fait des attaques de ravageurs que les moyens de lutte biologique ne suffisent pas atténuer. Le montant de l'aide est ainsi calculé sur la base :

- de l'économie réalisée sur l'achat de produits hors herbicides de 22% en moyenne sur les 5 ans,
- de l'économie en temps de travail du fait d'une réduction de 0,6 passages en moyenne sur les 5 ans par rapport à la pratique habituelle (2 passages en années 3, 4 et 5, au lieu de 3 passages par

an),

- du coût moyen sur 5 ans de l'utilisation de moyens de lutte biologique (à raison de 1 lâcher par an en moyenne sur 4 ans),
- et du temps de travail supplémentaire lié à la modification des pratiques.

### **Justification de la prise en compte des pratiques du verdissement**

Afin d'exclure tout double paiement, les pratiques rémunérées au titre du verdissement sont prises en compte de la façon suivante dans le calcul du montant unitaire de cette opération :

- Maintien des prairies permanentes existantes : cette exigence n'a pas d'interaction avec cette opération.
- Présence de 5 % de SIE sur les terres arables : cette exigence n'a pas d'interaction avec cette opération.
- Diversification des cultures : cette exigence n'a pas d'interaction avec cette opération.

### **Méthode de calcul du montant et source des données :**

**Voir le tableau ci-joint**



### Méthode de calcul du montant :

En grandes cultures avec une proportion de maïs, tournesol, prairies temporaires et gel sans production intégrés dans la rotation dans la surface engagée inférieure à 60% :

Eléments techniques	Méthode de calcul des pertes et surcoûts	Formule de calcul	Montant annuel par hectare
Suivi d'une formation agréée dans les 2 années suivant l'engagement ou lors de la campagne précédant l'engagement	Coût : temps passé par l'exploitant pour la recherche et le suivi de la formation	$[(3 \text{ jours de formation} \times 8 \text{ heures / jour} + 3 \text{ heures de recherche}) \times 18,86 \text{ € / heure}] / \text{surface moyenne engagée par exploitation (72 ha)} \times 1 \text{ an} / 5 = 1,41 \text{ €}$	0,825% du produit brut moyen régional sur 5 ans + 29,06
Respect d'une proportion maximale annuelle de surfaces en maïs, tournesol, prairies temporaires et gel sans production (intégrés dans la rotation) dans la surface totale engagée inférieure à 30%	Coût : temps de calcul de l'IFT et temps de travail (lutte biologique partielle)	0,5 heure de calcul de l'IFT x 18,86 €/heure de main d'œuvre + [1 - proportion dans l'assolement moyen de maïs, tournesol et prairies temporaires] : 1 - 45% = 55% x	
Respect de l'IFT « hors herbicides » maximal fixé pour l'année, sur l'ensemble des parcelles de l'exploitation en grandes cultures engagées dans toute mesure comprenant l'engagement unitaire PHYTO_15	Manque à gagner : perte moyenne estimée à 1,5% du produit brut d'un assolement moyen régional.	[ 1,5 % du produit brut moyen régional sur 5 ans + 1 lâchers d'auxiliaires de lutte biologique en moyenne sur 5 ans x (30 €/ha d'auxiliaires + 1 heure/ha d'épandage x 18,86 €/heure de main d'œuvre + 32,20 €/ha de matériel)	
Respect de l'IFT « hors herbicides » de référence du territoire, à partir de l'année 2, sur l'ensemble des parcelles en grandes cultures non engagées dans une mesure comprenant l'engagement unitaire PHYTO_15	Gain : économies d'achat de produits phytosanitaires hors herbicides (22% en moyenne) et d'épandage	- 0,6 traitements hors herbicides en moyenne sur 5 ans x 1 heure / ha x (18,86 € /heure de main d'œuvre + 13,75 € /heure de matériel) ] - 22 % des charges moyennes d'approvisionnement en produits phytosanitaires hors herbicides par hectare de grandes cultures : 0,22 x 70,90 €/ha	

### Source des données

temps de calcul : experts nationaux ; perte de produit brut : modèle « coûts de production » moyenne pour un assolement type régional, produit brut moyen régional : Service de Statistiques et de Prospective du Ministère de l'Agriculture ; coûts des auxiliaires : école nationale d'ingénieurs des travaux agricoles de Bordeaux (ENITAB) ; temps de travail et coûts du matériel : fédération nationale des coopératives d'utilisation de matériel agricole (FNCUMA) ; charges d'approvisionnement en produits phytosanitaires : Service de Statistiques et de Prospective du Ministère de l'Agriculture

#### 5.2.4.3.65. PRM - Protection des races menacées de disparition (Code: M10.0067)

Sous-mesure:

- 10.1 – Paiements au titre d'engagements agroenvironnementaux et climatiques

##### 5.2.4.3.65.1. Description du type d'opération

Certaines races animales anciennes tendent à disparaître des exploitations agricoles au profit de races plus productives. Leurs effectifs diminuent progressivement et se rapprochent du seuil limite en deçà duquel elles seront irrémédiablement perdues du fait d'un pool génétique insuffisant. Cette biodiversité génétique dite « rustique » est pourtant précieuse, notamment pour faire face à l'adaptation au changement climatique, à la raréfaction des ressources fourragères ainsi qu'à la multiplication des maladies vectorielles.

La protection des races à petits effectifs vise donc à conserver sur les exploitations (et autres structures à définir) des animaux des espèces asine, bovine, équine, ovine, caprine, porcine ou avicoles appartenant à des races qui nécessitent, du fait de leurs petits effectifs et de la dynamique de la population des mesures spécifiques pour leur conservation.

Les enjeux sont donc de :

- protéger la biodiversité,
- favoriser l'adaptation au changement climatique,
- réduire les risques naturels.

Cette opération contribue au domaine prioritaire 4A fixé par l'Union européenne pour le développement rural.

Cette opération cible :

- Les élevages (bovins, ovins, caprins, équins, porcins et volailles) conduits en race pure.
- Les races à très petits effectifs ou dont le taux de consanguinité est trop élevé (ou autres critères), permettant de justifier la prise en compte d'individus qui ne sont pas de la race mais qui peuvent être utilisés dans les schémas de croisement de la dite race. Chaque organisme de gestion de race concerné doit définir les règles qui gèrent ces croisements : animaux éligibles, inscription à la section annexe du livre généalogique, critères d'inclusions dans la section principale du livre généalogique).

Les races menacées d'abandon protégées à l'échelon régionale ainsi que le nombre de femelles reproductrices pour chaque race seront listées dans les PDR . Cette opération est ouverte à l'échelle régionale. En effet, il n'est pas pertinent de cibler sur des territoires à enjeux particuliers compte tenu du caractère dispersé des élevages conservant des races à petits effectifs.

Par ailleurs, les éleveurs s'engagent à adhérer à l'association ou l'organisme agréé de la race qui prend ainsi en charge l'animation de la mesure.

### **Engagements à respecter par le bénéficiaire :**

- Détenir de façon permanente les animaux éligibles :
  - pour l'espèce porcine : au minimum 1 UGB dont au moins 1 verrat (1 truie reproductrice de plus de 50 kg = 0,5 UGB, autres porçons = 0,3 UGB)
  - pour les espèces caprines et ovines : au minimum 1 UGB (1 caprin = 1 ovin = 0,15 UGB) soit 7 caprins ou 7 ovins
  - pour l'espèce bovine : 3 UGB (1 génisse, 1 vache ou 1 taureau de plus de deux ans = 1 UGB)
  - pour les espèces équinnes et asines : au minimum 1 UGB (1 jument, ânesse ou étalon d'au moins 2 ans = 1 UGB)
- Respecter un nombre minimum de naissances/saillies
  - Pour les espèces ovines, caprines, bovines et porcines, le demandeur doit faire reproduire chaque année en race pure au moins 50% des femelles engagées.
  - Pour les espèces équinnes et asines : 3 mises à la reproduction sur une période de 5 années. L'exploitant doit également obtenir au cours des 5 ans une moyenne d'au moins 2 naissances par femelle engagée. Cette moyenne est calculée sur l'ensemble des femelles engagées : ainsi, selon l'âge des juments engagées, le nombre de naissances pris en compte pourra être inférieur à 2 pour les plus jeunes juments, et supérieur à ce chiffre pour celles plus âgées.
- Faire enregistrer les saillies et/ou les naissances conformément à la législation en vigueur pour chaque espèce

Conditions relatives aux animaux engagés :

L'exploitant peut engager en PRM un certain nombre d'animaux répondant aux critères d'éligibilité définis ci-après au moment de la souscription de l'engagement. L'engagement ne porte pas sur des animaux précis identifiés mais sur un nombre d'animaux.

Pendant la durée du contrat, les animaux eux-mêmes peuvent changer, seul le nombre d'animaux éligibles doit être en permanence égal ou supérieur au nombre d'animaux engagés.

Pour le contrôle des engagements, le registre d'élevage est de ce fait une pièce obligatoire à remplir et à conserver sur l'exploitation.

#### 5.2.4.3.65.2. Type de soutien

L'aide est pluriannuelle et est accordée pour une durée de 5 ans.

Elle est payée en €/UGB.

#### 5.2.4.3.65.3. Liens vers d'autres actes législatifs

Les éléments de la ligne de base sont définis en conformité avec les exigences établies en vertu de l'article 93 du règlement (UE) n°1306/2013 et de l'article 4.1.c points ii) et iii) du règlement (UE) n°1307/2013.

Afin d'exclure tout double paiement, les pratiques visées à l'article 43 du règlement (UE) n°1307/2013, sont prises en compte dans le calcul des surcoûts et manques à gagner.

#### 5.2.4.3.65.4. Bénéficiaires

Personne physique ou morale exerçant une activité agricole, détentrice ou propriétaire, dans le cas des femelles équins et asins, des animaux éligibles.

#### 5.2.4.3.65.5. Coûts admissibles

Les coûts éligibles sont les pertes de revenu générées par les engagements.

Les engagements, souscrits par le bénéficiaire, éligibles à la présente opération sont décrits, avec la justification de coût qu'ils génèrent au paragraphe « Information spécifique à l'opération – Méthode de calcul du montant ». Ce paragraphe détaille également le/les engagement(s) ne faisant pas l'objet d'une rémunération, par choix de l'État membre.

#### 5.2.4.3.65.6. Conditions d'admissibilité

##### **Éligibilité du demandeur :**

Le demandeur doit conduire ses animaux en race pure : il doit adhérer à l'association ou à l'organisme agréé de la race et à son programme technique (équins/asins) ou il doit être répertorié par l'organisme de sélection (OS) ou, à défaut d'OS existant, de conservation de la race agréé par le ministère en charge de l'agriculture, afin de permettre l'expertise des animaux engagés dans la mesure ainsi que de leurs produits le cas échéant (autres espèces).

*Conditions spécifiques aux dispositifs en faveur des équins et asins :*

Le demandeur doit être le propriétaire des femelles, il ne peut en être seulement le détenteur.

##### **Éligibilité des animaux :**

Pourront-être engagés les effectifs animaux de race pure de l'exploitation des espèces asine, bovine, équine, ovine, caprine, porcine désignées comme menacées de disparition pour l'agriculture, figurant sur la liste nationale présentée ci-après. Le cas échéant, les équins et asins inscrits au programme officiel de sauvegarde ou d'absorption de l'organisme de sélection des races citées dans l'étude ci-après, sont également éligibles.

#### 5.2.4.3.65.7. Principes applicables à l'établissement des critères de sélection

Des critères de sélection à la présente opération peuvent être définis au niveau régional.

#### 5.2.4.3.65.8. Montants et taux d'aide (applicables)

Le taux d'aide publique est de 100%.

Le montant unitaire s'élève à 200€/UGB/an.

5.2.4.3.65.9. Caractère vérifiable et contrôlable des mesures et/ou types d'opérations

5.2.4.3.65.9.1. *Risque(s) liés à la mise en œuvre des mesures*

5.2.4.3.65.9.2. *Mesures d'atténuation*

5.2.4.3.65.9.3. *Évaluation globale de la mesure*

5.2.4.3.65.10. Informations spécifiques sur l'opération

Détermination et définition des éléments du niveau de référence applicable, qui doivent inclure les normes obligatoires établies en application du titre VI, chapitre I, du règlement (UE) n° 1306/2013 du Parlement européen et du Conseil, les critères pertinents et les activités minimales établies en application de l'article 4, paragraphe 1, point c) ii) et c) iii), du règlement (UE) n° 1307/2013 du Parlement européen et du Conseil, les exigences minimales applicables à l'utilisation des engrais et des produits phytosanitaire ainsi que les autres exigences obligatoires pertinentes établies par le droit national

Pour cette opération, aucune exigence ou norme définie par la réglementation n'est pertinente.

Les exigences minimales relatives à l'utilisation d'engrais doivent comprendre, entre autres, le respect des codes de bonnes pratiques introduits au titre de la directive 91/676/CEE pour les exploitations situées en dehors des zones vulnérables aux nitrates, et des exigences concernant la pollution au phosphore; les exigences minimales relatives à l'utilisation de produits phytosanitaires doivent comprendre, entre autres, les principes généraux de la lutte intégrée contre les ennemis des cultures introduits par la directive 2009/128/CE du Parlement européen et du Conseil, l'obligation de détenir une autorisation d'utiliser les produits, de satisfaire aux conditions de formation, d'assurer un stockage sûr et de contrôler les équipements destinés à l'épandage ainsi que les règles relatives à l'utilisation de pesticides à proximité d'étendues d'eau et d'autres sites sensibles, telles qu'établies par le droit national

Pour cette opération, aucune exigence ou norme définie par la réglementation n'est pertinente.

Liste des races locales qui sont menacées d'être perdues pour l'agriculture et des ressources génétiques végétales qui sont menacées d'érosion génétique

L'Institut National de la Recherche Agronomique (INRA), organisme scientifique compétent et dûment reconnu a fourni la preuve que les races en cause sont menacées et a fixé le nombre de femelles reproductrices par race et par espèce. La liste établie par l'INRA précise pour chaque race menacée le nombre, à l'échelle nationale, de femelles reproductrices. Le document technique fournit en annexe établit une liste de races menacées de disparition à l'échelle nationale.

Un organe technique compétent et dûment reconnu enregistre et tient à jour le livre généalogique ou livre zootechnique de ces races figurant en annexe. Les organes concernés possèdent les capacités et le savoir-faire nécessaires pour identifier les animaux de race menacée.

Description de la méthode et des hypothèses et paramètres agronomiques y compris la description des exigences minimales visées à l'article 29, paragraphe 2, du règlement (UE) n° 1305/2013 correspondant à chaque type particulier d'engagement, utilisés comme référence pour les calculs justifiant les coûts supplémentaires et les pertes de revenus résultant de l'engagement pris et le niveau des coûts des transactions; le cas échéant, cette méthode tient compte des aides accordées au titre du règlement (UE) n° 1307/2013, et notamment des paiements en faveur des pratiques agricoles bénéfiques pour le climat et l'environnement, afin d'exclure un double financement; le cas échéant, la méthode de conversion utilisée pour d'autres unités conformément à l'article 9 dudit règlement

Il s'agit des manques à gagner identifiés pour chaque espèce :

- système bovin laitier : une race productive 'Montbéliarde' et une race menacée 'Vosgienne'.
- système bovin allaitant : race Blonde d'Aquitaine et race Mirandaise
- espèce caprine : chèvre Poitevine et chèvre Saanen
- espèce porcine : porc conventionnel et porc Pie Noir du Pays Basque
- espèce ovine : brebis Ile de France et brebis Southdown

Les exemples fournis ci-dessous montrent que les pertes de revenus liés à la détention d'animaux de races menacées dépassent le plafond communautaire de 200 euros/UGB/an et ce, quelque soit le type d'espèce considérée (selon le coefficient d'équivalence UGB par espèce).

**Éléments techniques**

**Méthode de calcul des surcoûts et manques à gagner**

**Montant annuel maximum par UGB**



Éléments techniques	Montbéliarde	Vosgienne
Vaches laitières	35 VL à 4 500 l	42 VL à 3 600 l
Lait livré	152 000 l	152 000 l
Génisses élevées	11	20
Surface	90 ha	140 ha
Achat fourrage	0	0 + MS
Marge nette	30 300 €	22 200 €
Manque à gagner		- 8 100 €/VL soit 190 €/VL

Économiquement, le manque à gagner se situe entre 190 et 290 €/vache laitière présente (suivant les investissements à réaliser).

Source des données: Chambre d'Agriculture des Vosges

Exemple 2: système de bovin allaitant race Blonde d'Aquitaine et race Mirandaise

	Race bovine en production allaitante	
Éléments techniques	Veaux mâle en Blonde d'Aquitaine	Veau mâle Mirandais
Poids à 7 mois	305 kg	222 kg
Différentiel de production		- 83 kg * 0,6 (rendement carcasse 60%)
Perte par veau		50 kg/veau
Manque à gagner		50 kg * 6,21 €/kg = 310 €/vache/an

Source des données: Résultats de Contrôle de Performance races à petits effectifs – Espèce bovine – Campagne 2011. Résultats de Contrôles de Performances bovins allaitants – campagne 2011. GEB, Institut de l'élevage

Exemple 3: comparaison entre une chèvre Poitevine et une chèvre Saanen

Éléments techniques	Chèvre Poitevine	Chèvre Saanen
Lactation	518 L/an	996 L/an
Perte de production laitière	- 478 L/an	
Prix moyen du lait de chèvre en France en 2012 = 588 €/1000 L	518 * 0,588 = 304,58 €	996 * 0,588 = 585,64 €
Manque à gagner	284 €/chèvre	

Source des données: Résultats de Contrôle laitier – Espèce caprine – 2012. GEB Institut de l'Élevage

Exemple 4: Comparaison entre un porc conventionnel et un Pie Noir Basque

Éléments techniques	Porc conventionnel	Porc Pie Noir du Pays Basque
Moyenne du nombre de porcelets sevrés/truie/an	28,1	10,4
Différence de productivité	2,7	
Moyenne de la marge brute sur coût alimentaire et renouvellement par truie/an en porc conventionnel (vente au sevrage)	250€/truie	100€/truie
Manque à gagner		150€/truie
Le manque à gagner par UGB (3 truies) est donc égal à 450 €		

Sources: IFIP, Chambre d'Agriculture de Bretagne 2008  
 → Filière Porc Basque, 2012

Exemple 5: Comparaison entre une brebis Southdown et une brebis Ile de France

Éléments techniques	Brebis Southdown	Brebis Ile de France
Productivité agneau/an	1,673 agneau/an	1,775 agneau/an
Poids à 100 jours (un agneau est abattu à 100 jours)	32,5	39,5
Nombre de kg d'agneau produit/brebis/an	54,4	70,1
Différentiel de production	-15,7 kg	
Perte de poids	15,7 kg*0,55 (rendement en carcasse) = 8,6 kg	
Manque à gagner	8,6*6,18 €/kg = 53 €/brebis/an	
Le manque à gagner s'élève donc à 53 €/brebis/an soit 53*7 = 371 €/UGB/an (1 brebis = 0,15 UGB)		

Source des données: Résultats de Contrôle de Performances Ovins allaitants - Campagne 2012. GEB-Institut de l'Élevage

<b>Éléments techniques</b>	<b>Méthode de calcul des surcoûts et manques à gagner</b>	<b>Montant annuel maximum par UGB</b>
Tenir un registre d'élevage	Non rémunéré	
Détenir de façon permanente les animaux éligibles	<b>Manque à gagner</b> : différentiel de marge nette entre un système non menacé et un système menacé	200 €UGB
Respecter un nombre minimum de naissances/saillies	Non rémunéré	
Faire enregistrer les saillies	Non rémunéré	
<i>Le cas échéant faire enregistrer les naissances</i>	Non rémunéré	
	<b>Total</b>	<b>200 €UGB</b>

prm1

5.2.4.3.66. PRMA\_01 - Conservation des ressources génétiques en aviculture en phase de valorisation  
(Code: M10.0077)

Sous-mesure:

- 10.2 – Aide à la conservation ainsi qu'à l'utilisation et au développement durables des ressources génétiques en agriculture

5.2.4.3.66.1. Description du type d'opération

Certaines races avicoles tendent à disparaître définitivement des exploitations avicoles au profit de lignées plus productives issues d'un nombre réduit d'entreprises. Les effectifs de reproductrices et reproducteurs de races locales françaises diminuent progressivement et se rapprochent du seuil limite en deçà duquel ces races seront irrémédiablement perdues du fait d'un pool génétique insuffisant. Par ailleurs, les coûts sont élevés pour ces races à petits effectifs, remettant leur pérennité en cause en permanence.

La protection des races avicoles à petits effectifs vise donc à conserver sur les exploitations des animaux des espèces avicoles appartenant à des races qui nécessitent, du fait de leurs petits effectifs et de la dynamique des populations, des opérations spécifiques pour leur conservation.

L'enjeu principal est donc de préserver et de sécuriser la biodiversité avicole française.

Par ailleurs, cette biodiversité génétique dite « rustique » est précieuse : elle contient des marqueurs génétiques qui pourraient permettre de répondre aux futurs enjeux : résistances spécifiques aux pathogènes, aux parasites, capacité d'assimilation de céréales et protéines locales, adaptation ou tolérance aux phénomènes climatiques. De plus, elle porte une grande diversité phénotypique.

La filière avicole répond à certaines spécificités pour les motifs suivants :

- Les spécificités des cycles biologiques des volailles, en particulier de leur reproduction, avec un cycle court, et dans certains cas, un renouvellement complet annuel des troupeaux reproducteurs,
- Les spécificités organisationnelles de l'élevage de volailles en race pure, avec la séparation obligatoire de la gestion des élevages d'animaux dédiés à la reproduction, de ceux dédiés à l'engraissement pour une valorisation économique auprès du consommateur :
  - Cet état de fait engendre une spécificité par rapport aux ruminants, avec des élevages spécifiques, des savoirs-faire et des équipements d'élevage dédiés à la reproduction.
  - De la même façon, les propriétaires de reproducteurs sont majoritairement des associations (ou d'autres structures) jouant un rôle central pour la gestion de ces races et la structuration des filières locales de production. Les choix de sélection reposent ainsi majoritairement sur leurs décisions collectives.
- La nécessité pour les races à petits effectifs d'une gestion optimisée du choix des reproducteurs et des plans d'accouplement, grâce à une expertise et des outils que n'ont généralement pas les éleveurs.
- La nécessité de suivre de façon individuelle les reproducteurs pour connaître les généalogies et

ainsi mettre en place des installations spécifiques pour les volailles.

- La pertinence dans ce contexte d'avoir des élevages ou centres d'élevages dédiés à la sélection et la reproduction des volailles de race pure, parfois communs pour plusieurs races, et ainsi existants dans des régions différentes de la région d'implantation de la race.

Cette opération cible donc comme bénéficiaire les associations ou les structures collectives, propriétaires de reproducteurs d'au moins une race locale avicole menacée d'abandon par l'agriculture.

#### Engagements à respecter par le bénéficiaire :

La population de reproducteurs en race pure doit être conforme au référentiel SYSAAF en vigueur sur les points suivants :

- Le cheptel total de reproducteurs doit être composé au minimum de 100 femelles et de 20 mâles.
- Un nombre minimal de 500 descendants, futurs candidats à la constitution de cheptel de reproducteurs de la génération n+1, doit être produit et faire l'objet d'au moins une observation avant d'être triés.
- Le bénéficiaire doit assurer la connaissance d'un enregistrement du pedigree des reproducteurs, avec identification individuelle des reproducteurs et leur traçabilité ou par analyse du génotype des parents et des descendants et assignation a posteriori des parentés.
- Le pedigree doit être connu sur au moins 2 générations complètes.
- Pour le cas particulier de l'oie (car espèce peu prolifique) : les effectifs reproducteurs devront être au minimum de 30 femelles et 7 mâles et assurer un nombre minimal de 100 descendants.

Les enregistrements des pedigrees des reproducteurs doivent être consultables dans un livre généalogique ou sur une base de données, in situ ou ex situ.

#### 5.2.4.3.66.2. Type de soutien

L'engagement est pluriannuel et a une durée de 5 ans.

L'aide est payée en euros et par an.

#### 5.2.4.3.66.3. Liens vers d'autres actes législatifs

Sans objet.

#### 5.2.4.3.66.4. Bénéficiaires

Association, fédération ou autre structure ayant pour vocation la défense et la conservation ou l'amélioration d'une ou de plusieurs races avicoles et propriétaire des reproducteurs volailles.

#### 5.2.4.3.66.5. Coûts admissibles

Les engagements, souscrits par le bénéficiaire, éligibles à la présente opération sont décrits, avec la justification du type de coût qu'ils génèrent au paragraphe « Description de l'opération » et « Méthode de calcul du montant ».

#### 5.2.4.3.66.6. Conditions d'admissibilité

Le bénéficiaire doit être propriétaire d'un ou de plusieurs cheptels de reproducteurs en race pure.

#### 5.2.4.3.66.7. Principes applicables à l'établissement des critères de sélection

Des critères de sélection peuvent être déterminés au niveau régional, le cas échéant ils sont précisés dans un document de mise en œuvre de l'opération.

#### 5.2.4.3.66.8. Montants et taux d'aide (applicables)

Le taux d'aide publique est de 100%.

Le montant d'aide forfaitaire est de 17 000 euros par an et par bénéficiaire.

#### 5.2.4.3.66.9. Caractère vérifiable et contrôlable des mesures et/ou types d'opérations

##### 5.2.4.3.66.9.1. *Risque(s) liés à la mise en œuvre des mesures*

Cette information est renseignée à l'échelle de la mesure dans la section SFC appropriée.

##### 5.2.4.3.66.9.2. *Mesures d'atténuation*

##### 5.2.4.3.66.9.3. *Évaluation globale de la mesure*

#### 5.2.4.3.66.10. Informations spécifiques sur l'opération

Détermination et définition des éléments du niveau de référence applicable, qui doivent inclure les normes obligatoires établies en application du titre VI, chapitre I, du règlement (UE) n° 1306/2013 du Parlement européen et du Conseil, les critères pertinents et les activités minimales établies en application de l'article 4, paragraphe 1, point c) ii) et c) iii), du règlement (UE) n° 1307/2013 du Parlement européen et du Conseil, les exigences minimales applicables à l'utilisation des engrais et des produits phytosanitaires ainsi que les autres exigences obligatoires pertinentes établies par le droit national

Pour cette opération, aucune exigence ou norme définie par la réglementation n'est pertinente.

Les exigences minimales relatives à l'utilisation d'engrais doivent comprendre, entre autres, le respect des codes de bonnes pratiques introduits au titre de la directive 91/676/CEE pour les exploitations situées en dehors des zones vulnérables aux nitrates, et des exigences concernant la pollution au phosphore; les exigences minimales relatives à l'utilisation de produits phytosanitaires doivent comprendre, entre autres, les principes généraux de la lutte intégrée contre les ennemis des cultures introduits par la directive 2009/128/CE du Parlement européen et du Conseil, l'obligation de détenir une autorisation d'utiliser les produits, de satisfaire aux conditions de formation, d'assurer un stockage sûr et de contrôler les équipements destinés à l'épandage ainsi que les règles relatives à l'utilisation de pesticides à proximité d'étendues d'eau et d'autres sites sensibles, telles qu'établies par le droit national

Pour cette opération, aucune exigence ou norme définie par la réglementation n'est pertinente.

Liste des races locales qui sont menacées d'être perdues pour l'agriculture et des ressources génétiques végétales qui sont menacées d'érosion génétique

La liste des races de volailles menacées d'abandon par l'agriculture est jointe en annexe.

Description de la méthode et des hypothèses et paramètres agronomiques y compris la description des exigences minimales visées à l'article 29, paragraphe 2, du règlement (UE) n° 1305/2013 correspondant à chaque type particulier d'engagement, utilisés comme référence pour les calculs justifiant les coûts supplémentaires et les pertes de revenus résultant de l'engagement pris et le niveau des coûts des transactions; le cas échéant, cette méthode tient compte des aides accordées au titre du règlement (UE) n° 1307/2013, et notamment des paiements en faveur des pratiques agricoles bénéfiques pour le climat et l'environnement, afin d'exclure un double financement; le cas échéant, la méthode de conversion utilisée pour d'autres unités conformément à l'article 9 dudit règlement

La méthode de calcul du montant est décrite dans les deux tableaux ci-dessous.



Éléments techniques	Méthode de calcul	Formule du calcul	Montant annuel par structure bénéficiaire
<b>Coût de la reproduction de 100 femelles et 20 mâles (soit 100 femelles dites équipées) pendant 30 semaines</b>			
Consommation d'aliments	Coût de l'alimentation	130g/poule reproductrice * 210 jours d'élevage = 27,3 kg d'aliments + consommation de 90 g d'aliment par coq reproducteur * 0,3 coq/poule * 210 jours = 5,7 kg d'aliment * 0,265 €/kg d'aliment, avec une perte de reproducteurs de 15% en cours de lot	7,4 € poule équipée mise en place
Coûts vétérinaires (toutes les interventions vétérinaires ont lieu au stade élevage des futurs reproducteurs)	Coût du service	0,50 €/poule	0,50 €/poule
Produits d'entretien, désinfection	Coût du service	0,26 €/poule	0,26 €/poule
Frais généraux (eau, électricité)		0,72 €/poul	0,72 €/poule
Fournitures d'élevage et reproduction (alvéoles, diluants sperme,...)	Coût fournitures	0,39 €/poule	0,39 €po
Main d'œuvre d'élevage chargée	Coût main d'œuvre	9,59 €/poule	9,59 €/poule
Amortissement bâtiment et équipement		3,5 €/poule	3,5 €/poule
Entretien et maintenance	Coût du service	0,77 €/poule	0,77 €/poule
Assurances		0,83 €/poule	0,83 €
Autres charges poule		1,17 €/poule	1,17 €/poule
		<b>Total élevage reproducteurs et reproduction</b>	<b>25,13 €/poule équipée mise en place</b>
		25,13 * 100 poules	2 513 €
		<b>Total élevage reproducteurs et reproduction pour 180 poules équipées mises en place</b>	<b>2 513 €</b>
<b>Réalisation du pedigree</b>			
Coût de l'incubation	Coût du service	0,085 € œufs à couver * 1670 œufs mis en incubation	141 €
Coût de la main d'œuvre (manipulations incubations, éclosier, baguage)	Coût; temps d'enregistrement	470 €	470 €
Main d'œuvre (enregistrement et tri)	Coût temps d'enregistrement	870 € (ensemble du pedigree)	870 €
Vaccination	Coût du service	0,27 €/poussin éclos * 1000 (poussins éclos)	270 €
Bagues	Coût du service	0,03 €/poussin éclos * 1000 (poussins éclos)	30 €

PRMAvicole

<b>Élevage des candidats futurs reproducteurs</b>				
Charges aliment par poussin mis en place (en abrégé 'mep')	Coût de l'aliment	0,32 €/kg d'aliment thermisé	3,02 €/poussin mep	
Charges chauffage		0,14 €/ poussin mep	0,14 €/poussin mep	
Frais vétérinaires, analyses	Coût du service	1,42 €/poussin mep (dont 0,8 € de vaccins)	1,42 €/poussin mep	
Désinfection, produits entretien		0,15 €/poussin mep	0,15 €/poussin mep	
Eau et électricité	Frais généraux	0,72 €/ poussin mep	0,72 €/poussin mep	
Litière et fumier	Coût d'entretien	0,06 €/poussin mep	0,06 €/poussin mep	
Amortissement bâtiment		1 €/poussin mep	1 €/poussin mep	
Main d'œuvre travail en élevage, manipulation, mesures, tri des volailles, puis transfert en élevage de reproduction	Coût temps d'enregistrement	3,15 €/poussin mep	3,15 €/poussin mep	
		<b>Total Élevage des futurs reproducteurs</b>	<b>9,66 €/poussin * 1000 poussins = 9 660 €</b>	<b>1000</b>
<b>Production de poussins à mettre en élevage</b>				
Coût de l'incubation	Coût du service	0,085 €/œuf à couver * 5 000 poussins	425 €	
Vaccination		0,27 €/poussin éclos * 5 000 poussins	1 350 €	
Gestion administrative et enregistrement des descendants sur l'année	Coût temps d'enregistrement	200 €	200 €	
		<b>Total de frais de production poussins</b>	<b>1 975 €</b>	
<b>Suivi du pedigree selon référentiel Sysaaf Ref Avi: enregistrement ex situ des généalogies, tenue du livre généalogique, choix des parentaux.</b>		Prestation annuelle	<b>2 000 €</b>	
<b>Synthèse</b>				
Élevage reproducteurs			2 513 €	
Incubation et pedigree pour renouvellement troupeau			1 761 €	
Élevage des jeunes candidats futurs reproducteurs de 1 j à 18 semaines			9 660 €	
Incubation pour production de poussins races pures pour élevage engraissement			1 975 €	
Choix des reproducteurs n+1 et des plans accouplement par généticien, expertise de la tenue du livre généalogique			2 000 €	
		<b>TOTAL</b>	<b>17 909 €</b>	

#### 5.2.4.3.67. PRMA\_02 - Conservation des ressources génétiques en aviculture en phase de relance (Code: M10.0081)

Sous-mesure:

##### 5.2.4.3.67.1. Description du type d'opération

Certaines races avicoles tendent à disparaître définitivement des exploitations avicoles au profit de lignées plus productives issues d'un nombre réduit d'entreprises. Les effectifs de reproductrices et reproducteurs de races locales françaises diminuent progressivement et se rapprochent du seuil limite en deçà duquel ces races seront irrémédiablement perdues du fait d'un pool génétique insuffisant. Par ailleurs, les coûts sont élevés pour ces races à petits effectifs, remettant leur pérennité en cause en permanence.

La protection des races avicoles à petits effectifs vise donc à conserver sur les exploitations des animaux des espèces avicoles appartenant à des races qui nécessitent, du fait de leurs petits effectifs et de la dynamique des populations, des opérations spécifiques pour leur conservation.

L'enjeu principal est donc de préserver et de sécuriser la biodiversité avicole française.

Par ailleurs, cette biodiversité génétique dite « rustique » est précieuse : elle contient des marqueurs génétiques qui pourraient permettre de répondre aux futurs enjeux : résistances spécifiques aux pathogènes, aux parasites, capacité d'assimilation de céréales et protéines locales, adaptation ou tolérance aux phénomènes climatiques. De plus, elle porte une grande diversité phénotypique.

La filière avicole répond à certaines spécificités pour les motifs suivants

- Les spécificités des cycles biologiques des volailles, en particulier de leur reproduction, avec un cycle court, et dans certains cas, un renouvellement complet annuel des troupeaux reproducteurs,
- Les spécificités organisationnelles de l'élevage de volailles en race pure, avec la séparation obligatoire de la gestion des élevages d'animaux dédiés à la reproduction, de ceux dédiés à l'engraissement pour une valorisation économique auprès du consommateur :
  - Cet état de fait engendre une spécificité par rapport aux ruminants, avec des élevages spécifiques, des savoir-faire et des équipements d'élevage dédiés à la reproduction.
  - De la même façon, les propriétaires de reproducteurs sont majoritairement des associations (ou d'autres structures) jouant un rôle central pour la gestion de ces races et la structuration des filières locales de production. Les choix de sélection reposent ainsi majoritairement sur leurs décisions collectives.
- La nécessité pour les races à petits effectifs d'une gestion optimisée du choix des reproducteurs et des plans d'accouplement, grâce à une expertise et des outils que n'ont généralement pas les éleveurs.
- La nécessité de suivre de façon individuelle les reproducteurs pour connaître les généalogies et ainsi mettre en place des installations spécifiques pour les volailles.
- La pertinence dans ce contexte d'avoir des élevages ou centres d'élevages dédiés à la sélection et

la reproduction des volailles de race pure, parfois communs pour plusieurs races, et ainsi existants dans des régions différentes de la région d'implantation de la race.

Cette opération cible donc comme bénéficiaire les associations ou les structures collectives, propriétaires de reproducteurs d'une race locale avicole menacée d'abandon par l'agriculture.

Une première opération « Conservation des ressources génétiques en aviculture en phase de valorisation » permet d'accompagner les races menacées d'abandon qui ont une valorisation économique en développement et qui ont pu constituer un cheptel de reproducteurs homogène et géré selon le référentiel national du SYSAAF « modes de sélection des lignées et de production de reproducteurs parentaux avicoles » dédié aux souches commerciales comme aux races pures. Toutefois, une deuxième opération faisant l'objet de cette fiche est nécessaire pour accompagner les races les plus menacées : elles ont un cheptel de reproducteurs très réduit, qu'il est nécessaire de reconstituer et d'homogénéiser. La valorisation économique pour ces races est possible, mais ne peut se développer à cause du trop faible approvisionnement en poussins en race pure.

Ainsi, concernant les races les plus menacées, avec un effectif de reproducteurs réduit, une phase de relance est prévue. Elle a pour objet de permettre à la structure d'avoir si possible à terme un troupeau reproducteur suffisant pour pouvoir ensuite prétendre à l'opération « Conservation des ressources génétiques en aviculture en phase de valorisation ». Elle permet aussi d'encourager un bénéficiaire gérant une race locale menacée d'abandon à mettre en œuvre les moyens techniques nécessaires pour conserver durablement la race.

L'aide est ainsi prévue sur une période de deux ans maximum. Cette durée permet de prendre en compte le délai biologique nécessaire pour constituer un cheptel composé des effectifs suffisants ayant un pedigree connu sur au moins 2 générations complètes.

#### Engagements à respecter par le bénéficiaire :

- La population de reproducteurs en race pure doit être conforme au référentiel SYSAAF en vigueur, auxquels les précisions ci-dessous sont ajoutées :
  - Le cheptel total de reproducteurs doit être composé au minimum de 30 femelles et 10 mâles.
  - Un nombre minimal de 100 descendants, futurs candidats à la constitution de cheptel de reproducteurs de la génération n+1, doit être produit et faire l'objet d'au moins un mesurage.
- Le bénéficiaire doit assurer la connaissance d'un enregistrement du pedigree des reproducteurs, avec identification individuelle des reproducteurs et leur traçabilité, ou par analyse du génotype des parents et des descendants et assignation a posteriori des parentés.
- Les enregistrements des pedigree des reproducteurs doivent être consultables dans un livre généalogique ou sur une base de données in situ ou ex situ.

#### 5.2.4.3.67.2. Type de soutien

L'engagement est pluriannuel et a une durée de 2 ans.

L'aide est payée en euros et par an.

#### 5.2.4.3.67.3. Liens vers d'autres actes législatifs

Sans objet.

#### 5.2.4.3.67.4. Bénéficiaires

Association, fédération ou autre structure ayant pour vocation la défense et la conservation ou l'amélioration d'une ou de plusieurs races avicoles et propriétaire des reproducteurs volailles.

#### 5.2.4.3.67.5. Coûts admissibles

Les engagements, souscrits par le bénéficiaire, éligibles à la présente opération sont décrits, avec la justification du type de coût qu'ils génèrent au paragraphe « Description de l'opération » et « Méthode de calcul du montant ».

#### 5.2.4.3.67.6. Conditions d'admissibilité

Le bénéficiaire doit être propriétaire d'un ou de plusieurs cheptels de reproducteurs en race pure.

#### 5.2.4.3.67.7. Principes applicables à l'établissement des critères de sélection

Des critères de sélection peuvent être déterminés au niveau régional, le cas échéant ils sont précisés dans un document de mise en œuvre de l'opération.

#### 5.2.4.3.67.8. Montants et taux d'aide (applicables)

Le taux d'aide publique est de 100%.

Le montant d'aide forfaitaire est de 5 500 euros par an et par bénéficiaire.

#### 5.2.4.3.67.9. Caractère vérifiable et contrôlable des mesures et/ou types d'opérations

##### 5.2.4.3.67.9.1. *Risque(s) liés à la mise en œuvre des mesures*

Cette information est renseignée à l'échelle de la mesure dans la section SFC appropriée.

##### 5.2.4.3.67.9.2. *Mesures d'atténuation*

##### 5.2.4.3.67.9.3. *Évaluation globale de la mesure*

#### 5.2.4.3.67.10. Informations spécifiques sur l'opération

Détermination et définition des éléments du niveau de référence applicable, qui doivent inclure les normes obligatoires établies en application du titre VI, chapitre I, du règlement (UE) n° 1306/2013 du Parlement européen et du Conseil, les critères pertinents et les activités minimales établies en application de l'article 4, paragraphe 1, point c) ii) et c) iii), du règlement (UE) n° 1307/2013 du Parlement européen et du Conseil, les exigences minimales applicables à l'utilisation des engrais et des produits phytosanitaires ainsi que les autres exigences obligatoires pertinentes établies par le droit national

Pour cette opération, aucune exigence ou norme définie par la réglementation n'est pertinente.

Les exigences minimales relatives à l'utilisation d'engrais doivent comprendre, entre autres, le respect des codes de bonnes pratiques introduits au titre de la directive 91/676/CEE pour les exploitations situées en dehors des zones vulnérables aux nitrates, et des exigences concernant la pollution au phosphore; les exigences minimales relatives à l'utilisation de produits phytosanitaires doivent comprendre, entre autres, les principes généraux de la lutte intégrée contre les ennemis des cultures introduits par la directive 2009/128/CE du Parlement européen et du Conseil, l'obligation de détenir une autorisation d'utiliser les produits, de satisfaire aux conditions de formation, d'assurer un stockage sûr et de contrôler les équipements destinés à l'épandage ainsi que les règles relatives à l'utilisation de pesticides à proximité d'étendues d'eau et d'autres sites sensibles, telles qu'établies par le droit national

Pour cette opération, aucune exigence ou norme définie par la réglementation n'est pertinente.

Liste des races locales qui sont menacées d'être perdues pour l'agriculture et des ressources génétiques végétales qui sont menacées d'érosion génétique

La liste des races de volailles menacées d'abandon par l'agriculture est jointe en annexe.

Description de la méthode et des hypothèses et paramètres agronomiques y compris la description des exigences minimales visées à l'article 29, paragraphe 2, du règlement (UE) n° 1305/2013 correspondant à chaque type particulier d'engagement, utilisés comme référence pour les calculs justifiant les coûts supplémentaires et les pertes de revenus résultant de l'engagement pris et le niveau des coûts des transactions; le cas échéant, cette méthode tient compte des aides accordées au titre du règlement (UE) n° 1307/2013, et notamment des paiements en faveur des pratiques agricoles bénéfiques pour le climat et l'environnement, afin d'exclure un double financement; le cas échéant, la méthode de conversion utilisée pour d'autres unités conformément à l'article 9 dudit règlement

La méthode de calcul du montant est décrite dans les trois tableaux ci-dessous.

Éléments techniques	Méthode de calcul	Formule du calcul	Montant annuel par structure bénéficiaire
<b>Élevage des reproducteurs pour 30 femelles équipées – sur 30 semaines</b>			
Consommation d'aliments	Coût de l'alimentation	130g/poule reproductrice * 210 jours d'élevage = 27,3 kg d'aliments + consommation de 90 g d'aliment par coq reproducteur * 0,3 coq/poule * 210 jours = 5,7 kg d'aliment * 0,265 €/kg d'aliment, avec une perte de reproducteurs de 15% en cours de lot	7,4 € poule équipée mise en place
Coûts vétérinaires (toutes les interventions vétérinaires ont lieu au stade élevage des futurs reproducteurs)	Coût du service	0,50 €/poule	0,50 €/poule
Produits d'entretien, désinfection	Coût du service	0,26 €/poule	0,26 €/poule
Frais généraux (eau, électricité)		0,72 €/poule	0,72 €/poule
Fournitures d'élevage et reproduction (alvéoles, diluants sperme,...)	Coût fournitures	0,39 €/poule	0,39 €po
Main d'œuvre d'élevage chargée	Coût main d'œuvre	9,59 €/poule	9,59 €/poule
Amortissement bâtiment et équipement		3,5 €/poule	3,5 €/poule
Entretien et maintenance	Coût du service	0,77 €/poule	0,77 €/poule
Assurances		0,83 €/poule	0,83 €
Autres charges poule		1,17 €/poule	1,17 €/poule
		<b>Total élevage reproducteurs et reproduction</b>	<b>25,13 €/poule équipée mise en place</b>
		25,13 * 30 poules	754 €
		<b>Total élevage reproducteurs et reproduction pour 180 poules équipées mises en place</b>	<b>754 €</b>
<b>Réalisation du pedigree</b>			
Coût de l'incubation	Coût du service	0,085 € œufs à couver * 250 œufs mis en incubation	21 €
Main d'œuvre manipulations, incubations, éclosoir, baguage, enregistrement, tri	Coût du service	332 €	332 €
Vaccination	Coût du service	0,27 €/poussin éclos * 150 (poussins éclos)	41 €
Bagues	Coût du service	0,03 €/poussin éclos * 150 poussins éclos	4 €
		<b>Total frais pedigree</b>	<b>398 €</b>
<b>Élevage des 150 candidats futurs reproducteurs</b>			

PRMAvicole2



<b>Élevage des 150 candidats futurs reproducteurs</b>				
Charges aliment par poussin mis en place (en abrégé 'mep')	Coût de l'aliment	0,32 €/kg d'aliment thermisé	3,02 €/poussin mep	
Charges chauffage		0,14 €/ poussin mep	0,14 €/poussin mep	
Frais vétérinaires, analyses	Coût du service	1,42 €/poussin mep (dont 0,8 € de vaccins)	1,42 €/poussin mep	
Désinfection, produits entretien		0,15 €/poussin mep	0,15 €/poussin mep	
Eau et électricité	Frais généraux	0,72 €/ poussin mep	0,72 €/poussin mep	
Litière et fumier	Coût d'entretien	0,06 €/poussin mep	0,06 €/poussin mep	
Amortissement bâtiment		1 €/poussin mep	1 €/poussin mep	
Main d'œuvre travail en élevage, manipulation, mesures, tri des volailles, puis transfert en élevage de reproduction	Coût temps d'enregistrement	3,15 €/poussin mep	3,15 €/poussin mep	
		<b>Total Élevage des futurs reproducteurs</b>	<b>9,66 €/poussin * 150 poussins mis en place = 1449 €</b>	
<b>Production de poussins à mettre en élevage</b>				
Coût de l'incubation	Coût du service	0,085 €/œuf à couver * 2 000 poussins	170 €	
Vaccination		0,27 €/poussin éclos * 2 000 poussins	540 €	
Gestion administrative et enregistrement des descendants sur l'année	Coût temps d'enregistrement	200 €	200 €	
		<b>Total de frais de production poussins</b>	<b>910 €</b>	
<b>Suivi du pedigree selon référentiel Sysaaf Ref Avi]: enregistrement ex situ des généalogies, tenue du livre généalogique, choix des parentaux.</b>		Prestation annuelle	2 000 €	

PRMAvicole21

<b>Synthèse</b>			
Élevage reproducteurs			754 €
Incubation et pedigree pour renouvellement troupeau			398 €
Élevage des jeunes candidats futurs reproducteurs de 1 j à 18 semaines			1 449 €
Incubation pour production de poussins races pures pour élevage engraissement			910 €
Choix des reproducteurs n+1 et des plans accouplement par généticien, expertise de la tenue du livre généalogique			2 000 €
		<b>TOTAL</b>	<b>5 511 €</b>

**Source des données:**

Résultats d'un programme de recherche CASDAR Biodiva à paraître dans l'article Lubac S., Palop L., GUÉMENE D., 2015. Et cohérence validée avec (i) ITAVI, 2013, 'Performances techniques et coûts de production en volailles de chair, poulettes et poules pondeuses -résultats 2012', novembre 2013 et (ii) plaquette 'Références Circuits courts': Produire des Volailles destinées aux circuits courts de commercialisation, septembre 2013', suite au programme CAS DAR référence circuit court (RCC) et (iii) experts nationaux

PRMAvicole22

#### 5.2.4.3.68. PRV - Préservation des ressources végétales menacées d'érosion (Code: M10.0068)

Sous-mesure:

- 10.1 – Paiements au titre d'engagements agroenvironnementaux et climatiques

##### 5.2.4.3.68.1. Description du type d'opération

Les principaux textes internationaux (CDB, FAO) soulignent que les changements de diversité biologique restent mal caractérisés, notamment pour les plantes cultivées. Néanmoins, le rapport « Global Biodiversity Outlook » de 2010 pointe une tendance à la baisse de la diversité génétique chez les plantes cultivées et observe que la biodiversité in situ, notamment la diversité génétique, n'est pas maintenue dans les paysages.

Par ailleurs, le second rapport de la FAO sur l'état des ressources phytogénétiques pour l'alimentation et l'agriculture montre que la pression exercée par les variétés modernes à forte productivité sur les variétés traditionnelles fait obstacle à la promotion de la conservation de la diversité génétique.

L'objectif de l'opération est donc de favoriser la culture de variétés végétales adaptées aux conditions locales et régionales et menacées d'érosion génétique.

Les enjeux sont donc de :

- protéger la biodiversité,
- favoriser l'adaptation au changement climatique,
- réduire les risques naturels.

Cette opération contribue au domaine prioritaire 4A fixé par l'Union européenne pour le développement rural.

Cette opération est ouverte à l'échelle régionale sans zonage. En effet, il n'est pas pertinent de cibler sur des territoires à enjeux particuliers compte tenu du caractère dispersés des exploitations conservant des variétés locales menacées d'érosion génétique.

Les variétés protégées à l'échelon régionale seront listées dans les PDR.

#### **Engagements à respecter par le bénéficiaire :**

- Le bénéficiaire s'engage à respecter les conditions relatives à un minimum de surface et le cas échéant à un effectif minimum d'arbres définis au niveau régional dans les PDRR.
- Maintien et entretien des éléments engagés de façon à ce que les cultures puissent être menées jusqu'à leur terme.

#### **5.2.4.3.68.2. Type de soutien**

L'aide est pluriannuelle et est accordée pour une durée de 5 ans.

Elle est payée en €/ha.

#### **5.2.4.3.68.3. Liens vers d'autres actes législatifs**

Les éléments de la ligne de base spécifiques à l'opération sont définis en conformité avec les exigences établies en vertu du Titre VI du règlement (UE) n°1306/2013, des critères pertinents et des activités minimales établies en application de l'article 4, paragraphe 1, point c), sous ii) et iii) du règlement (UE) n°1307/2013, ainsi que tout autre exigence pertinente établie par la réglementation nationale.

Ces éléments sont détaillés au paragraphe « Information spécifique à l'opération – Description de la ligne de base » de la présente fiche-opération.

Afin d'exclure tout double paiement, les pratiques visées à l'article 43 du règlement (UE) n°1307/2013, sont prises en compte dans le calcul des surcoûts et manques à gagner. La méthode de prise en compte est détaillée au paragraphe « Information spécifique à l'opération – Méthode de calcul du montant » de la présente fiche-opération.

#### **5.2.4.3.68.4. Bénéficiaires**

Personne physique ou morale exerçant une activité agricole.

#### **5.2.4.3.68.5. Coûts admissibles**

Les coûts éligibles sont les surcoûts, et les pertes de revenus générés par les engagements.

Les engagements, souscrits par le bénéficiaire, éligibles à la présente opération sont décrits, avec la

justification du type de coût qu'ils génèrent au paragraphe « Information spécifique à l'opération – Méthode de calcul du montant ». Ce paragraphe détaille également le/les engagement(s) ne faisant pas l'objet d'une rémunération, par choix de l'État membre.

#### 5.2.4.3.68.6. Conditions d'admissibilité

##### **Éligibilité du demandeur :**

Le demandeur doit adhérer au réseau de conservation de la variété.

##### **Éligibilité des surfaces :**

Les surfaces éligibles sont celles cultivées avec des variétés éligibles retenues dans les PDRR.

#### 5.2.4.3.68.7. Principes applicables à l'établissement des critères de sélection

Des critères de sélection à la présente opération peuvent être définis au niveau régional.

#### 5.2.4.3.68.8. Montants et taux d'aide (applicables)

Le taux d'aide publique est de 100%.

Le montant d'aide est de 600 € /ha/an pour les cultures annuelles et 900 €/ha/an pour les cultures pérennes.

#### 5.2.4.3.68.9. Caractère vérifiable et contrôlable des mesures et/ou types d'opérations

##### *5.2.4.3.68.9.1. Risque(s) liés à la mise en œuvre des mesures*

Cette information est renseignée à l'échelle de la mesure dans la section SFC appropriée.

##### *5.2.4.3.68.9.2. Mesures d'atténuation*

Cette information est renseignée à l'échelle de la mesure dans la section SFC appropriée.

#### 5.2.4.3.68.9.3. *Évaluation globale de la mesure*

Cette information est renseignée à l'échelle de la mesure dans la section SFC appropriée.

#### 5.2.4.3.68.10. Informations spécifiques sur l'opération

Détermination et définition des éléments du niveau de référence applicable, qui doivent inclure les normes obligatoires établies en application du titre VI, chapitre I, du règlement (UE) n° 1306/2013 du Parlement européen et du Conseil, les critères pertinents et les activités minimales établies en application de l'article 4, paragraphe 1, point c) ii) et c) iii), du règlement (UE) n° 1307/2013 du Parlement européen et du Conseil, les exigences minimales applicables à l'utilisation des engrais et des produits phytosanitaires ainsi que les autres exigences obligatoires pertinentes établies par le droit national

Pour cette opération, aucune exigence ou norme définie par la réglementation n'est per

Les exigences minimales relatives à l'utilisation d'engrais doivent comprendre, entre autres, le respect des codes de bonnes pratiques introduits au titre de la directive 91/676/CEE pour les exploitations situées en dehors des zones vulnérables aux nitrates, et des exigences concernant la pollution au phosphore; les exigences minimales relatives à l'utilisation de produits phytosanitaires doivent comprendre, entre autres, les principes généraux de la lutte intégrée contre les ennemis des cultures introduits par la directive 2009/128/CE du Parlement européen et du Conseil, l'obligation de détenir une autorisation d'utiliser les produits, de satisfaire aux conditions de formation, d'assurer un stockage sûr et de contrôler les équipements destinés à l'épandage ainsi que les règles relatives à l'utilisation de pesticides à proximité d'étendues d'eau et d'autres sites sensibles, telles qu'établies par le droit national

Pour cette opération, aucune exigence ou norme définie par la réglementation n'est pertinente.

Liste des races locales qui sont menacées d'être perdues pour l'agriculture et des ressources génétiques végétales qui sont menacées d'érosion génétique

Les variétés éligibles sont inscrites dans les PDRR et sont définies au niveau régional par un groupe d'experts de la biodiversité génétique végétale comprenant les réseaux de conservation locaux, la recherche, les instituts techniques, les représentants des agriculteurs, les Parcs naturels régionaux, la Fondation pour la Recherche et la Biodiversité (FRB), le Groupe d'Étude et de contrôle des Variétés et des Semences (GEVES), etc.

Les critères d'éligibilité sont notamment liés à la preuve scientifique de l'érosion génétique caractérisée

par les indicateurs suivants :

- occurrence des variétés locales
- diversité de la population
- pratiques locales courantes

Description de la méthode et des hypothèses et paramètres agronomiques y compris la description des exigences minimales visées à l'article 29, paragraphe 2, du règlement (UE) n° 1305/2013 correspondant à chaque type particulier d'engagement, utilisés comme référence pour les calculs justifiant les coûts supplémentaires et les pertes de revenus résultant de l'engagement pris et le niveau des coûts des transactions; le cas échéant, cette méthode tient compte des aides accordées au titre du règlement (UE) n° 1307/2013, et notamment des paiements en faveur des pratiques agricoles bénéfiques pour le climat et l'environnement, afin d'exclure un double financement; le cas échéant, la méthode de conversion utilisée pour d'autres unités conformément à l'article 9 dudit règlement

#### **Pratiques de références :**

La pratique de référence est constituée par l'itinéraire technique classique des variétés communément utilisées.

#### **Prise en compte du verdissement :**

Les engagements de la présente opération, n'ont aucune interaction avec les pratiques rémunérées au titre du verdissement.

Il s'agit de comparer des surcoûts et manques à gagner entre une variété menacée et la variété correspondante conventionnelle.

#### **Source des données :**

Instituts techniques

Cf les tableaux joints.

**Méthode de calcul du montant:**

Le calcul du montant est basé sur les coûts supplémentaires générés par l'implantation de variétés menacées de disparition nécessitant des pratiques culturales spécifiques avec une demande de main d'œuvre importante et des rendements limités. Les éléments suivants présentent différents exemples de cultures annuelles (haricot Lingot et Verdelys, ail du Nord) et de cultures pérennes (variétés anciennes emblématiques de pommiers telles que «Jonagold», «Elstar», «Idared») dont les surcoûts justifient un paiement aux plafonds communautaires.

**Exemple 1:**

Les deux haricots secs cultivés (type Lingot et Verdelys) suivent exactement le même itinéraire cultural avec des phases demandant beaucoup de main d'œuvre (cahier des charges label rouge et IGP): le séchage en perroquet, le triage mécanique à la CUMA, le triage manuel.

Les calculs de surcoûts ont été réalisés à partir d'un rendement moyen de 2 000kg/ha et du prix de la main d'œuvre saisonnière (11,87 €/heure fourni par le centre de gestion CER France)

Éléments techniques	Méthode de calcul des pertes et surcoûts / Variétés Haricot: Verdelys et Lingot	Formule de calcul	Total perte/hectare
Maintien et des éléments engagés Haricot Lingot et Verdelys	<b>Surcoûts:</b> Travail manuel liés à des pratiques locales mise en «perroquets»	25 heures/ ha = 25*11,87	296,70 €
	Triage mécanique (CUMA)	100 €	100€
	Triage manuel (50 kg/heure) Nota bene: pour ce dernier poste il existe des variations importantes suivant l'état de salissure du lot on peut descendre à 20 kg/heure si le lot est très sale soit un surcoût de 100 heures *11,87 € = 1187 €	40 heures/ha soit 40 x 11,87	474,80€
		<b>Total</b>	<b>871,5 €</b>

**Source des données:** Instituts techniques, centre de gestion (CER France).

**Exemple 2:** ail du Nord

Espèce	Variétés	Calcul de la perte économique / variété moderne en €/ha	Explications
Ail	Ail du Nord	5000	Baisse de rendement d'au moins 2t/ha selon les données du pôle Légume au prix moyen de 2500€/t

**Source:** Centre régional des ressources génétiques du Nord Pas de Calais



**Exemple 3:** méthode de manque à gagner par rapport à une culture standard de pommier («jonagold», «elstar», «idared») et une variété ancienne («cabarette», «colapuis», «reINETTE de Flandre», «poire Saint Mathieu»)

<b>Méthode de calcul des pertes</b>			
<b>Éléments techniques</b>	<b>Variété conventionnelle: culture standard de pommier jonagold, elstar, idared</b>	<b>Variétés anciennes: cabaret, colapuis, reinette de Flandre, poire Saint Mathieu</b>	<b>Manque à gagner par rapport à la variété conventionnelle</b>
Engagement d'un minimum de surface	1250 arbres/ha	1 250 arbres/ha	
Tonnage moyen annuel et moyenne de valorisation des fruits	30 tonnes * 1€/kg soit 30 000€/ha/an	15 tonnes (50% du potentiel de production d'une basse tige de référence) *1,5 €/kg soit 22500€/ha/an	Variété : le manque à gagner est de 7 500€/ha/an soit 6€/arbre (7500€/1 250 arbres)

<b>Méthode de calcul des pertes</b>			
<b>Éléments techniques</b>	<b>Variété conventionnelle: culture standard de pommier Jonagold, elstar, idared</b>	<b>Verger de variétés anciennes: Lanscailler, Sang de boeuf, double sang pommier rouge</b>	<b>Manque à gagner par rapport à la variété conventionnelle</b>
Engagement d'un minimum de surface	1250 arbres/ha	80 arbres/ha	
Tonnage moyen annuel et moyenne de valorisation des fruits	30 tonnes * 1€/kg soit 30 000€/ha/an	8 tonnes (20-25% du potentiel de production) *1,5 €/kg = 12 000 €/ha/an	Le manque à gagner est donc de 18 000 €/ha/an soit 18000 €/80 arbres = 225 €/arbre

**Source:** Centre régional des ressources génétiques du Nord Pas de Calais

Éléments techniques	Méthode de calcul des surcoûts et manques à gagner	Montant annuel maximum
Respect des conditions relatives à un minimum de surface et le cas échéant à un effectif minimum d'arbres définis au niveau régional dans les PDRR.	Non rémunéré	
Maintien et entretien des éléments engagés de façon à ce que les cultures puissent être menées jusqu'à leur terme.	<b>Manque à gagner</b> : différentiel de marge entre un système non menacé et un système menacé	600 €/ ha pour une culture annuelle ou 900€/ha pour une culture pérenne
	<b>Total</b>	<b>600 €/ha ou 900 €/ha</b>

PRV3

#### 5.2.4.3.69. SGC\_01 - Opération systèmes de grandes cultures (Code: M10.0006)

Sous-mesure:

- 10.1 – Paiements au titre d'engagements agroenvironnementaux et climatiques

##### 5.2.4.3.69.1. Description du type d'opération

L'objectif de cette opération est d'accompagner le changement durable de pratiques sur l'ensemble du système d'exploitation et d'améliorer sur le long terme leur performance environnementale globale. Cette opération doit permettre de prendre en compte l'ensemble des enjeux environnementaux (eau, sol, biodiversité ordinaire, paysage, climat). Elle cible les exploitations orientées en grandes cultures à dominante céréalière et/ou oléoprotéagineux.

Les pratiques cibles sont caractérisées par :

- des assolements diversifiés et des rotations allongées, avec présence de légumineuses et alternance de cultures d'hiver et de cultures de printemps,
- une gestion économe de la fertilisation azotée portant notamment sur le fractionnement des apports et la maîtrise des risques des fuites de nitrates lors des périodes d'interculture,
- un moindre usage des produits phytosanitaires du fait d'une moindre sensibilité aux bioagresseurs (allongement des rotations, et diversité des cultures assolées, adaptation des dates et des densités de semis, IAE propices au développement d'auxiliaires de culture).

Il s'agit d'une opération d'accompagnement au changement de pratique avec deux niveaux d'ambition. Les projets mobilisant cette opération devront cibler en priorité les territoires à enjeu eau mais également prendre en compte les autres enjeux territorialisés, qu'il s'agisse de la préservation de la biodiversité ordinaire (déficit d'IAE, absence de diversité culturelle, disparition des plantes messicoles, des auxiliaires et des pollinisateurs) ou de la qualité des sols (zones de limons pauvres en matière organique).

Cette opération contribue aux domaines prioritaires 4A, 4B, 4C, 5D et 5E fixés par l'Union européenne pour le développement rural.

##### **Les engagements de l'opération souscrits par le bénéficiaire :**

- Diversification de l'assolement à respecter sur la totalité de la SAU éligible de l'exploitation :
  - Respect de la part de la culture majoritaire inférieure à 60% en année 2 et 50% en année 3.
  - Respect du nombre de cultures différentes présentes de 4 en année 2 et 5 en année 3, sachant

qu'une culture doit représenter au minimum 5 % de la SAU éligible pour être comptabilisée. Les cultures d'hiver et de printemps, les mélanges (de famille ou d'espèces) ainsi que le blé dur et le blé tendre comptent pour des cultures différentes.

- Respect d'une part de légumineuses dans la SAU éligible de 5% en année 2 (et selon la valeur fixée régionalement, jusqu'à 10% en année 3). Les mélanges et les associations prairiales à base de légumineuses sont comptabilisés dans cette proportion. Les surfaces de légumineuses qui seraient comptabilisées au titre de l'obligation de présence de 5 % de SIE sur les terres arables ne pourront pas être prises en compte pour vérifier le respect d'une part de légumineuses dans la SAU éligible de 5% en année 2 (et selon la valeur fixée régionalement, jusqu'à 10% en année 3).

- Diversification des rotations à respecter sur la totalité de la SAU éligible de l'exploitation :

- Pour l'ensemble des céréales à paille, le retour d'une même culture annuelle deux années successives sur une même parcelle est interdit.
- Pour les autres cultures annuelles, le retour d'une même culture deux années successives sur une même parcelle est autorisé et est interdit la 3ème année.

Pour l'ensemble de ces points, le terme de culture correspond à une culture de production (hors culture intermédiaire, couvert végétal ou culture dérobée).

- Gestion économe des produits phytosanitaires :

Le bénéficiaire doit respecter une baisse d'indice de fréquence de traitement (IFT) en % par rapport à un IFT de référence propre au territoire. Cet IFT de référence est calculé à partir des IFT de référence par culture, pondérés par la part de chaque culture dans l'assolement du territoire.

Le niveau d'exigence est déterminé en fonction du pourcentage de baisse d'IFT à atteindre au bout des 5 ans avec des paliers intermédiaires à respecter sur 2 puis 3 années glissantes : la baisse de l'IFT herbicides et la baisse de l'IFT hors herbicides à atteindre en année 5 par rapport à la référence en année 1 dépendent du niveau de l'opération souscrit (niveau 1 ou 2).

Sur l'ensemble des parcelles de l'exploitation engagées dans la mesure système :

- Respect de l'indice de fréquence de traitement (IFT) « herbicides » maximal fixé pour l'année ;
- Respect de l'indice de fréquence de traitement (IFT) « hors-herbicide » maximal fixé pour l'année ;
- Respect de l'interdiction des régulateurs de croissance (sauf sur orge brassicole).

Sur l'ensemble des parcelles en grandes cultures de l'exploitation, non engagées dans la mesure :

- Respect de l'IFT « herbicides » de référence du territoire, à partir de l'année 2 ;

- Respect de l'IFT « hors- herbicides » de référence du territoire, à partir de l'année 2.
- Gestion économe des intrants azotés à respecter sur la totalité de la SAU éligible de l'exploitation :
 

*Les deux exigences suivantes sont intégrées au cahier des charges uniquement lorsqu'elles ne relèvent pas déjà de la réglementation.*

  - Suivi d'un appui technique sur la gestion de l'azote sur l'exploitation portant notamment sur le fractionnement des apports et la maîtrise des risques des fuites de nitrates lors des périodes d'interculture;
  - Respect de l'interdiction de la fertilisation azotée de légumineuses, (hormis pour les cultures légumières de plein champ).

**Les engagements de l'opération à définir, pour chaque territoire :**

*Ces éléments sont définis localement par l'administration et inscrits dans un document hors PDRR.*

- Définir, au niveau régional, le pourcentage de légumineuses à atteindre en année 3 pouvant aller de 5 % à 10 %,
  - Niveau 1 : baisse de l'IFT herbicides de 30% en année 5 par rapport à la référence en année 1 et baisse de l'IFT hors herbicides de 35% en année 5 par rapport à la référence en année 1.
  - Niveau 2 : baisse de l'IFT herbicides de 40% en année 5 par rapport à la référence en année 1 et baisse de l'IFT hors herbicides de 50% en année 5 par rapport à la référence en année 1.

Par ailleurs, dans les deux niveaux, les régulateurs de croissance sont interdits (sauf sur orge brassicole). Cette interdiction est comprise dans l'IFT maximal « hors-herbicide » à respecter ; elle ne s'ajoute pas à ce dernier.

L'IFT maximal à ne pas dépasser chaque année à partir de l'année 2 sur l'ensemble des parcelles de l'exploitation engagées dans la mesure système est indiqué dans les tableaux ci-dessous:

## Niveau 1

	IFT <sub>herbicides</sub> mesuré pour l'année	Pourcentage de l'IFT <sub>herbicides</sub> de référence à atteindre	IFT <sub>hors herbicides</sub> mesuré pour l'année	Pourcentage de l'IFT <sub>hors herbicides</sub> de référence à atteindre
Année 2	IFT <sub>herbicides</sub> année 2	80%	IFT <sub>hors herbicides</sub> année 2	80%
Année 3	Moyenne IFT <sub>herbicides</sub> des années 2, 3 et 4	80%	Moyenne IFT <sub>hors herbicides</sub> des années 2, 3 et 4	75%
Année 4	Moyenne IFT <sub>herbicides</sub> des années 2, 3 et 4	75%	Moyenne IFT <sub>hors herbicides</sub> des années 2, 3 et 4	75%
Année 5	Moyenne IFT <sub>herbicides</sub> des années 3, 4 et 5 ou IFT <sub>herbicides</sub> année 5	75% en moyenne ou 70% sur l'année 5	Moyenne IFT <sub>hors herbicides</sub> des années 3, 4 et 5 ou IFT <sub>hors herbicides</sub> année 5	70% en moyenne ou 65% sur l'année 5

## Niveau 2

	IFT <sub>herbicides</sub> mesuré pour l'année	Pourcentage de l'IFT <sub>herbicides</sub> de référence à atteindre	IFT <sub>hors herbicides</sub> mesuré pour l'année	Pourcentage de l'IFT <sub>hors herbicides</sub> de référence à atteindre
Année 2	IFT <sub>herbicides</sub> année 2	80%	IFT <sub>hors herbicides</sub> année 2	70%
Année 3	Moyenne IFT <sub>herbicides</sub> des années 2 et 3	75%	Moyenne IFT <sub>hors herbicides</sub> des années 2 et 3	65%
Année 4	Moyenne IFT <sub>herbicides</sub> des années 2, 3 et 4	70%	Moyenne IFT <sub>hors herbicides</sub> des années 2, 3 et 4	60%
Année 5	Moyenne IFT <sub>herbicides</sub> des années 3, 4 et 5 ou IFT <sub>herbicides</sub> année 5	60% en moyenne ou 60% sur l'année 5	Moyenne IFT <sub>hors herbicides</sub> des années 3, 4 et 5 ou IFT <sub>hors herbicides</sub> année 5	50% en moyenne ou 50% sur l'année 5

tab-des-IFT.png

### 5.2.4.3.69.2. Type de soutien

L'engagement est pluriannuel et a une durée de 5 ans.

L'aide est payée en euros par hectare et par an.

#### 5.2.4.3.69.3. Liens vers d'autres actes législatifs

Les éléments de la ligne de base spécifiques à l'opération sont définis en conformité avec les exigences établies en vertu du Titre VI du règlement (UE) n°1306/2013, des critères pertinents et des activités minimales établies en application de l'article 4, paragraphe 1, point c), sous ii) et iii) du règlement (UE) n°1307/2013, ainsi que tout autre exigence pertinente établie par la réglementation nationale.

Ces éléments sont détaillés au paragraphe « Information spécifique à l'opération – Description de la ligne de base » de la présente fiche-opération.

Afin d'exclure tout double paiement, les pratiques visées à l'article 43 du règlement (UE) n°1307/2013, sont prises en compte dans le calcul des surcoûts et manques à gagner. La méthode de prise en compte est détaillée au paragraphe « Information spécifique à l'opération – Méthode de calcul du montant » de la présente fiche-opération.

#### 5.2.4.3.69.4. Bénéficiaires

Personne physique ou morale exerçant une activité agricole.

#### 5.2.4.3.69.5. Coûts admissibles

Les coûts éligibles sont les surcoûts générés par les engagements.

Les engagements, souscrits par le bénéficiaire, éligibles à la présente opération sont décrits, avec la justification du type de coût qu'ils génèrent au paragraphe « Information spécifique à l'opération – Méthode de calcul du montant ». Ce paragraphe détaille également les engagements ne faisant pas l'objet d'une rémunération par choix de l'État membre.

#### 5.2.4.3.69.6. Conditions d'admissibilité

##### **Éligibilité du demandeur :**

Afin de cibler les exploitations orientées en grandes cultures à dominante céréalière et/ou

oléoprotéagineux, deux critères sont fixés :

- un premier sur la part minimale de cultures arables dans la SAU : il doit au minimum être de 70 %,
- un deuxième sur un nombre maximum d'UGB qui peut être au maximum de 10 UGB, afin de ne pas prendre en compte les systèmes d'élevage qui peuvent relever des MAEC systèmes polyculture-élevage et systèmes herbagers

Ces critères pourront être modulés au niveau régional et garantissent qu'une exploitation ne peut prétendre qu'à une seule opération système.

**Éligibilité des surfaces :**

L'ensemble des terres arables de l'exploitation constitue les surfaces éligibles à la mesure. Au sein de ces surfaces, l'exploitant devra engager une proportion d'au moins 70 % dans la mesure système.

5.2.4.3.69.7. Principes applicables à l'établissement des critères de sélection

Des critères de sélection à la présente opération peuvent être définis au niveau régional ou local.

5.2.4.3.69.8. Montants et taux d'aide (applicables)

Le taux d'aide publique est de 100%.

Le montant unitaire maximum régional est défini dans le tableau ci-dessous :



	Montant (€/ha/an)	
	Niveau 1	Niveau 2
11 - Région Île-de-France	107,76 €	198,46 €
21 - Région Champagne-Ardenne	100,87 €	183,52 €
22 - Région Picardie	113,47 €	209,08 €
23 - Région Haute-Normandie	108,75 €	201,72 €
24 - Région Centre	97,43 €	175,71 €
25 - Région Basse-Normandie	105,82 €	194,14 €
26 - Région Bourgogne	92,78 €	166,04 €
31 - Région Nord-Pas-de-Calais	118,97 €	222,69 €
41 - Région Lorraine	92,78 €	166,04 €
42 - Région Alsace	121,29 €	234,83 €
43 - Région Franche-Comté	108,40 €	186,95 €
52 - Région Pays de la Loire	109,62 €	195,56 €
53 - Région Bretagne	110,16 €	200,80 €
54 - Région Poitou-Charentes	96,19 €	169,88 €
72 - Région Aquitaine	115,69 €	205,53 €
73 - Région Midi-Pyrénées	96,78 €	166,75 €
74 - Région Limousin	101,61 €	175,74 €
82 - Région Rhône-Alpes	114,78 €	201,65 €
83 - Région Auvergne	107,56 €	188,92 €
91 - Région Languedoc-Roussillon	90,27 €	152,89 €
93 - Région Provence-Alpes-Côte d'Azur	97,57 €	162,57 €

**Tableau des montants en €/ha/an pour chaque région**

montantsparregions

#### 5.2.4.3.69.9. Caractère vérifiable et contrôlable des mesures et/ou types d'opérations

##### 5.2.4.3.69.9.1. *Risque(s) liés à la mise en œuvre des mesures*

Cette information est renseignée à l'échelle de la mesure dans la section appropriée du cadre national.

##### 5.2.4.3.69.9.2. *Mesures d'atténuation*

Cette information est renseignée à l'échelle de la mesure dans la section appropriée du cadre national.

##### 5.2.4.3.69.9.3. *Évaluation globale de la mesure*

Cette information est renseignée à l'échelle de la mesure dans la section appropriée du cadre national.

#### 5.2.4.3.69.10. Informations spécifiques sur l'opération

Détermination et définition des éléments du niveau de référence applicable, qui doivent inclure les normes obligatoires établies en application du titre VI, chapitre I, du règlement (UE) n° 1306/2013 du Parlement européen et du Conseil, les critères pertinents et les activités minimales établies en application de l'article 4, paragraphe 1, point c) ii) et c) iii), du règlement (UE) n° 1307/2013 du Parlement européen et du Conseil, les exigences minimales applicables à l'utilisation des engrais et des produits phytosanitaires ainsi que les autres exigences obligatoires pertinentes établies par le droit national

Les éléments de la ligne de base sont décrits dans le tableau ci-dessous.

Par ailleurs, si les pratiques rémunérées au titre de la présente opération sont rendues obligatoires sur des zones au titre de la protection de la biodiversité (notamment des zones classées au titre des réserves naturelles des arrêtés de protection de biotopes), celle-ci ne peut être ouverte sur les zones concernées.

Engagement concerné	Niveau d'exigence de la ligne de base		Niveau d'exigence de l'engagement
	Conditionnalité	Prog. actions nitrates	
Appui technique sur la gestion de l'azote	Respect de l'équilibre de la fertilisation azotée : calcul de la dose prévisionnelle et respect de cette dose		Analyse des pratiques de fertilisation ne portant pas sur le calcul de la dose d'azote prévisionnelle et piste d'amélioration des pratiques

Tableau : description des éléments de la ligne de base

Les exigences minimales relatives à l'utilisation d'engrais doivent comprendre, entre autres, le respect des codes de bonnes pratiques introduits au titre de la directive 91/676/CEE pour les exploitations situées en dehors des zones vulnérables aux nitrates, et des exigences concernant la pollution au phosphore; les exigences minimales relatives à l'utilisation de produits phytosanitaires doivent comprendre, entre autres, les principes généraux de la lutte intégrée contre les ennemis des cultures introduits par la directive 2009/128/CE du Parlement européen et du Conseil, l'obligation de détenir une autorisation d'utiliser les produits, de satisfaire aux conditions de formation, d'assurer un stockage sûr et de contrôler les équipements destinés à l'épandage ainsi que les règles relatives à l'utilisation de pesticides à proximité d'étendues d'eau et d'autres sites sensibles, telles qu'établies par le droit national

Les mesures 1 à 8 du programme d'actions national nitrates, parfaitement définies et opposables juridiquement, ont été retenues pour constituer la ligne de base en matière d'utilisation des engrais pour les types d'opérations relevant de la mesure 10, que ceux-ci soient situés ou pas en zone vulnérable.

De plus, l'ERMG 4, établie dans le cadre de la conditionnalité, constitue la ligne de base des types d'opérations relevant de la mesure 10, comprenant un engagement de baisse d'IFT.

L'enregistrement de toutes les utilisations de produits phytosanitaires qui est obligatoire au titre de l'ERMG4 et qui n'est pas repris dans les engagements de la présente opération, sert en effet au contrôle de la baisse de l'IFT.

L'ensemble de ces exigences est détaillé dans la section 5.1 du présent document de cadrage.

Liste des races locales qui sont menacées d'être perdues pour l'agriculture et des ressources génétiques végétales qui sont menacées d'érosion génétique

Cette opération ne concerne pas la préservation des ressources génétiques.

Description de la méthode et des hypothèses et paramètres agronomiques y compris la description des exigences minimales visées à l'article 29, paragraphe 2, du règlement (UE) n° 1305/2013 correspondant à chaque type particulier d'engagement, utilisés comme référence pour les calculs justifiant les coûts supplémentaires et les pertes de revenus résultant de l'engagement pris et le niveau des coûts des transactions; le cas échéant, cette méthode tient compte des aides accordées au titre du règlement (UE) n° 1307/2013, et notamment des paiements en faveur des pratiques agricoles bénéfiques pour le climat et l'environnement, afin d'exclure un double financement; le cas échéant, la méthode de conversion utilisée pour d'autres unités conformément à l'article 9 dudit règlement

#### **Pratique de référence :**

La pratique de référence concernant les assolements a été caractérisée pour chaque région administrative à partir de l'analyse des données du RA 2010, sur la base des 4 grandes cultures majoritaires dans l'assolement, en tenant compte de la moyenne régionale des rendements sur 6 ans et des prix de vente moyen nationaux sur 5 ans. Cela constitue le niveau de pratique de référence de la population cible à partir de laquelle les surcoûts et les manques à gagner sont établis. Les pratiques de référence retenues sont bien conformes aux exigences réglementaires.

#### **Prise en compte des pratiques de verdissement :**

Afin d'exclure tout double paiement, les pratiques rémunérées au titre du verdissement sont prises en compte de la façon suivante dans le calcul du montant unitaire de cette opération :

- Maintien des prairies permanentes existantes : cette exigence n'a pas d'interaction avec cette opération.
- Présence de 5 % de SIE sur les terres arables : les surfaces de légumineuses qui seraient comptabilisées au titre de l'obligation de présence de 5 % de SIE sur les terres arables ne pourront pas être prises en compte pour vérifier le respect d'une part de légumineuses dans la SAU éligible de 5% en année 2 (et selon la valeur fixée régionalement, jusqu'à 10% en année 3).
- Diversification des cultures : la pratique de référence est fixée à un niveau supérieur à ce que le verdissement prévoit avec les 4 cultures arables majoritaires dans chaque région ; la proportion de

chacune des cultures a été fixée au vu des assolements des 6 dernières années ; la culture majoritaire représente 72% au plus de ces terres arables et les deux cultures principales couvrent moins de 95 % de ces terres.

**Méthode de calcul du montant : voir tableau**

Eléments techniques		Méthode de calcul des surcoûts et manques à gagner	Formule de calcul	Montant annuel par hectare
Diversification de l'assolement	Respect de la part de la culture majoritaire	Non rémunéré		0,00 €
	Respect du nombre de cultures différentes	Coût: temps de travail Gain: économie d'achat de produits phytosanitaires estimée à 5%	Un chantier différent supplémentaire]: 8 h x 18,86 €/heure de main d'œuvre / Surface moyenne nationale engagée en MAE (72 ha) = 2,10 € économie de traitements phytosanitaires]: 5% = 5% x 140,90 €/ha = 7,05 €	9,15 €
	Respect de la part de légumineuses dans la SAU éligible	Perte de produit brut de l'assolement moyen régional lié à l'introduction de 5% de pois protéagineux	5% x [produit brut de l'assolement moyen régional - 80% du rendement moyen régional du pois protéagineux x Prix moyen national du pois protéagineux]	Variable régionale en €
Diversification des rotations	Pour l'ensemble des céréales à paille: interdiction du retour d'une même culture annuelle deux années successives sur une même parcelle	Non rémunéré		0,00 €
	Pour les autres cultures annuelles: interdiction du retour d'une même culture sur une même parcelle plus de deux années successives	Non rémunéré		0,00 €
Gestion économe des produits phytosanitaires	Respect de l'indice de fréquence de traitement (IFT) «(herbicides)»	Coût: temps de calcul de l'IFT; temps de travail supplémentaire et coût de matériel, achat d'auxiliaires biologiques Gain: économie d'achat de produits phytosanitaires et d'épandage Manque à gagner: perte de produit brut	Voir Formule de calcul en fin de tableau	Variable régionale en €
	Respect de l'indice de fréquence de traitement (IFT) «(hors-herbicide)»			
	Respect de l'interdiction des régulateurs de croissance	Non rémunéré		0,00 €
	Respect de l'IFT «(herbicides)» de référence du territoire, à partir de l'année 2, sur l'ensemble des parcelles éligibles non engagées de l'exploitation	Non rémunéré		0,00 €
	Respect de l'IFT «(hors-herbicides)» de référence du territoire, à partir de l'année 2, sur l'ensemble des parcelles éligibles non engagées de l'exploitation	Non rémunéré		0,00 €
Gestion économe des intrants azotés  Les deux exigences suivantes sont intégrées au cahier des charges uniquement lorsqu'elles ne relèvent pas déjà de la réglementation	Suivi d'un appui technique sur la gestion de l'azote	Non rémunéré		0,00 €
	Respect de l'interdiction de la fertilisation azotée de légumineuses	Non rémunéré		0,00 €

tableau calcul montant

**Formule de calcul de l'élément de respect de l'indice de Fréquence de traitement:**

**Niveau 1:**

Calcul de l'IFT: 0,5 heure de calcul de l'IFT x 18,86€/heure de main d'œuvre +

Réduction des herbicides (\*) 1 désherbage mécanique en moyenne sur 5 ans x 1,5 heure/ha x (18,86€/heure + 13,75 €/heure de matériel).

-19 % des charges moyennes d'approvisionnement en herbicide par hectare de grandes cultures; 0,19 x 70,00 €/ha

+ 0,3% x produit brut moyen régional +

Réduction des hors-herbicides: [1, proportion dans l'assolement moyen de maïs, tournesol et prairies temporaires]; 1, 15% = 85,2% x [1,5 % x produit brut moyen régional + 1 lâcher d'auxiliaires de lutte biologique en moyenne sur 5 ans x (30 €/ha d'auxiliaires + 1 heure/ha d'épandage x 18,86€/heure de main d'œuvre + 32,20 €/heure de matériel)]

- 0,6 traitements hors herbicides en moyenne sur 5 ans x 1 heure / ha x (18,86€/heure de main d'œuvre + 13,75 €/heure de matériel)]

- 22,2% des charges moyennes d'approvisionnement en produits phytosanitaires hors herbicides par hectare de grandes cultures; 0,22 x 70,90 €/ha

(\*) Pas de rémunération de perte par rapport au produit brut moyen régional pour la réduction d'herbicides de niveau 1

**Niveau 2:**

Calcul de l'IFT: 0,5 heure de calcul de l'IFT x 18,86€/heure de main d'œuvre +

Réduction des herbicides: 1,4 désherbages mécaniques en moyenne sur 5 ans x 1,5 heure/ha x (18,86€/heure + 13,75 €/heure de matériel).

-26 % des charges moyennes d'approvisionnement en herbicide par hectare de grandes cultures; 0,26 x 70,00 €/ha

+ 2% x produit brut moyen régional +

Réduction des hors-herbicides: [1, proportion dans l'assolement moyen de maïs, tournesol et prairies temporaires]; 1, 15% = 85,2% x [5,5 % x produit brut moyen régional + 1,6 lâchers d'auxiliaires de lutte biologique en moyenne sur 5 ans x (30 €/ha d'auxiliaires + 1 heure/ha d'épandage x 18,86€/heure de main d'œuvre + 32,20 €/heure de matériel)]

- 1,2 traitements hors herbicides en moyenne sur 5 ans x 1 heure / ha x (18,86€/heure de main d'œuvre + 13,75 €/heure de matériel)]

- 34,4% des charges moyennes d'approvisionnement en produits phytosanitaires hors herbicides par hectare de grandes cultures; 0,34 x 70,90 €/ha

**Sources des données:**

- Perte de produit brut: modèle «coûts de production» moyenne pour un assolement moyen régional, produit brut moyen régional et surface moyenne nationale engagée en MAE; Service de Statistiques et de Prospective du Ministère de l'Agriculture
- Chantier supplémentaire et temps de calcul: experts nationaux
- Coûts des auxiliaires: école nationale d'ingénieurs des travaux agricoles de Bordeaux (ENITAB)
- Temps de travail et coûts du matériel (carburant inclus): fédération nationale des coopératives d'utilisation de matériel agricole (FNCUMA);
- Charges d'approvisionnement en produits phytosanitaires: Service de Statistiques et de Prospective du Ministère de l'Agriculture

detail calcul ift et sources données

5.2.4.3.70. SGC\_02 - Opération systèmes de grandes cultures adaptée aux zones intermédiaires (Code: M10.0007)

Sous-mesure:

- 10.1 – Paiements au titre d'engagements agroenvironnementaux et climatiques

5.2.4.3.70.1. Description du type d'opération

L'objectif de cette opération est d'accompagner le changement durable de pratiques sur l'ensemble du système d'exploitation et d'améliorer sur le long terme leur performance environnementale globale. Cette opération doit permettre de prendre en compte l'ensemble des enjeux environnementaux (eau, sol, biodiversité ordinaire, paysage, climat). Elle vise les exploitations de grandes cultures des zones à moindre potentiel agronomique où les simplifications d'assolement constituent un risque avéré.

Les pratiques cibles sont caractérisées par :

- des assolements diversifiés et des rotations allongées, avec présence de légumineuses et alternance de cultures d'hiver et de cultures de printemps,
- une gestion économe de la fertilisation azotée portant notamment sur le fractionnement des apports et la maîtrise des risques des fuites de nitrates lors des périodes d'interculture,
- un moindre usage des produits phytosanitaires du fait d'une moindre sensibilité aux bioagresseurs (allongement des rotations, et diversité des cultures assolées, adaptation des dates et des densités de semis, IAE propices au développement d'auxiliaires de culture).

Il s'agit d'une opération d'accompagnement au changement de pratique. Les projets mobilisant cette opération dans les zones dites « intermédiaires » devront prendre en compte les enjeux territorialisés, qu'il s'agisse de la préservation de la biodiversité ordinaire (déficit d'IAE, absence de diversité culturelle, disparition des plantes messicoles, des auxiliaires et des pollinisateurs) de la qualité de l'eau ou de la qualité des sols (zones de limons pauvres en matière organique).

Cette opération contribue aux domaines prioritaires 4A, 4B, 4C, 5D et 5E fixés par l'Union européenne pour le développement rural.

**Les engagements de l'opération souscrits par le bénéficiaire :**

- Diversification de l'assolement à respecter sur la totalité de la SAU éligible de l'exploitation :
  - Respect de la part de la culture majoritaire inférieure à 60% en année 2 et 50% en année 3. La

part cumulée des 3 cultures principales doit être inférieure à 95 % de la SAU éligible à partir de l'année 2.

- Respect du nombre de cultures différentes présentes de 4 à partir de l'année 2. Les cultures d'hiver et de printemps, les mélanges (de famille ou d'espèces) ainsi que le blé dur et le blé tendre comptent pour des cultures différentes.
- Respect d'une part de légumineuses dans la SAU éligible de 3% en année 2 et 5 % à partir de l'année 3. Les mélanges et les associations prairiales à base de légumineuses sont comptabilisés dans cette proportion. Les surfaces de légumineuses qui seraient comptabilisées au titre de l'obligation de présence de 5 % de SIE sur les terres arables ne pourront pas être prises en compte pour vérifier le respect d'une part de légumineuses dans la SAU éligible de 3% en année 2 et de 5 % en année 3.
- Diversification des rotations à respecter sur la totalité de la SAU éligible de l'exploitation : au cours des 5 années d'engagement, chaque parcelle devra recevoir au moins 3 cultures différentes :
  - à partir de l'année 3, chaque parcelle devra avoir reçu au moins 2 cultures différentes ;
  - à partir de l'année 4, chaque parcelle devra avoir reçu au moins 3 cultures différentes.

Cette disposition interdit le retour d'une même culture sur une même parcelle 3 années successives.

Pour l'ensemble de ces points, le terme de culture correspond à une culture de production (hors culture intermédiaire, couvert végétal ou culture dérobée).

- Gestion économe des produits phytosanitaires :

Le bénéficiaire doit respecter une baisse d'indice de fréquence de traitement (IFT) en % par rapport à un IFT de référence propre au territoire. Cet IFT de référence est calculé à partir des IFT de référence par culture, pondérés par la part de chaque culture dans l'assolement du territoire.

Le niveau d'exigence est déterminé en fonction du pourcentage de baisse d'IFT à atteindre au bout des 5 ans avec des paliers intermédiaires à respecter sur 2 puis 3 années glissantes : la baisse de l'IFT herbicides à atteindre en année 5 est de 20 % par rapport à la référence en année 1 et la baisse de l'IFT hors herbicides de 35% en année 5 par rapport à la référence en année 1.

Sur l'ensemble des parcelles de l'exploitation engagées dans la mesure système :

- Respect de l'indice de fréquence de traitement (IFT) « herbicides » maximal fixé pour l'année ;
- Respect de l'indice de fréquence de traitement (IFT) « hors-herbicide » maximal fixé pour l'année ;
- Respect de l'interdiction des régulateurs de croissance (sauf sur orge brassicole).

Sur l'ensemble des parcelles en grandes cultures de l'exploitation, non engagées dans la mesure :



- Respect de l'IFT « herbicides » de référence du territoire, à partir de l'année 2 ;
- Respect de l'IFT « hors- herbicides » de référence du territoire, à partir de l'année 2.
- Gestion économe des intrants azotés à respecter sur la totalité de la SAU éligible de l'exploitation :

*Les deux exigences suivantes sont intégrées au cahier des charges uniquement lorsqu'elles ne relèvent pas déjà de la réglementation.*

- Suivi d'un appui technique sur la gestion de l'azote sur l'exploitation portant notamment sur le fractionnement des apports et la maîtrise des risques des fuites de nitrates lors des périodes d'interculture
- Respect de l'interdiction de la fertilisation azotée de légumineuses.

### Les engagements de l'opération à définir, pour chaque territoire :

*Ces éléments sont définis localement par l'administration et inscrits dans un document hors PDRR.*

- Définir, les IFT « herbicides » et « hors-herbicide » maximal à ne pas dépasser chaque année sur les parcelles contractualisées de l'exploitation.

L'IFT maximal à ne pas dépasser chaque année à partir de l'année 2 sur l'ensemble des parcelles de l'exploitation engagées dans la mesure système est indiqué dans les tableaux ci-dessous.

Par ailleurs, les régulateurs de croissance sont interdits (sauf sur orge brassicole). Cette interdiction est comprise dans l'IFT maximal « hors-herbicide » à respecter ; elle ne s'ajoute pas à ce dernier.

	<b>IFT<sub>herbicides</sub> mesuré pour l'année</b>	<b>Pourcentage de l'IFT<sub>herbicides</sub> de référence à atteindre</b>	<b>IFT<sub>hors herbicides</sub> mesuré pour l'année</b>	<b>Pourcentage de l'IFT<sub>hors herbicides</sub> de référence à atteindre</b>
<b>Année 2</b>	IFT <sub>herbicides</sub> année 2	80%	IFT <sub>hors herbicides</sub> année 2	80%
<b>Année 3</b>	Moyenne IFT <sub>herbicides</sub> des années 2 et 3	80%	Moyenne IFT <sub>hors herbicides</sub> des années 2 et 3	75%
<b>Année 4</b>	Moyenne IFT <sub>herbicides</sub> des années 2, 3 et 4	80%	Moyenne IFT <sub>hors herbicides</sub> des années 2, 3 et 4	75%
<b>Année 5</b>	Moyenne IFT <sub>herbicides</sub> des années 3, 4 et 5 ou IFT <sub>herbicides</sub> année 5	80% en moyenne ou 80% sur l'année 5	Moyenne IFT <sub>hors herbicides</sub> des années 3, 4 et 5 ou IFT <sub>hors herbicides</sub> année 5	70% en moyenne ou 65% sur l'année 5

#### 5.2.4.3.70.2. Type de soutien

L'engagement est pluriannuel et a une durée de 5 ans.

L'aide est payée en euros par hectare et par an.

#### 5.2.4.3.70.3. Liens vers d'autres actes législatifs

Les éléments de la ligne de base spécifiques à l'opération sont définis en conformité avec les exigences établies en vertu du Titre VI du règlement (EU) n°1306/2013, des critères pertinents et des activités minimales établies en application de l'article 4, paragraphe 1, point c), sous ii) et iii) du règlement (UE) n°1307/2013, ainsi que tout autre exigence pertinente établie par la réglementation nationale.

Ces éléments sont détaillés au paragraphe « Information spécifique à l'opération – Description de la ligne de base » de la présente fiche-opération.

Afin d'exclure tout double paiement, les pratiques visées à l'article 43 du règlement (UE) n°1307/2013, sont prises en compte dans le calcul des surcoûts et manques à gagner. La méthode de prise en compte est détaillée au paragraphe « Information spécifique à l'opération – Méthode de calcul du montant » de la présente fiche-opération.

#### 5.2.4.3.70.4. Bénéficiaires

Personne physique ou morale exerçant une activité agricole.

#### 5.2.4.3.70.5. Coûts admissibles

Les coûts éligibles sont les surcoûts générés par les engagements.

Les engagements, souscrits par le bénéficiaire, éligibles à la présente opération sont décrits, avec la justification du type de coût qu'ils génèrent au paragraphe « Information spécifique à l'opération – Méthode de calcul du montant ». Ce paragraphe détaille également les engagements ne faisant pas l'objet d'une rémunération par choix de l'État membre.

#### 5.2.4.3.70.6. Conditions d'admissibilité

##### **Éligibilité du demandeur :**

Afin de cibler les zones à moindre potentiel agronomique où les simplifications d'assolement constituent un risque avéré, un zonage est défini. Les exploitations doivent se situer dans la zone intermédiaire. Cette dernière est définie au niveau national sur la base de critères liés aux rendements et/ou à la qualité des sols. Elle comprend (voir carte en annexe) :

- 17 départements en totalité : la Charente (16), la Charente-Maritime (17), le Cher (18), la Côte-d'Or (21), l'Indre (36), l'Indre-et-Loire (37), la Haute-Marne (52), la Meurthe-et-Moselle (54), la Moselle (57), la Nièvre (58), la Haute-Saône (70), les Deux-Sèvres (79), la Vienne (86), les Vosges (88), l'Yonne (89), auxquels s'ajoutent la Meuse (55) et la Saône-et-Loire (71). Les régions Bourgogne, Lorraine et Poitou-Charente sont donc intégrées en totalité.
- 5 départements sur certains cantons seulement : l'Allier (03), le Jura (39), le Loir-et-Cher (41), le Maine-et-Loire (49) et la Vendée (85).

Au sein de cette zone, l'autorité de gestion régionale définit les territoires prioritaires où la mesure adaptée aux zones intermédiaires, voire la MAEC système de grandes cultures dans sa version de base, seront accessibles.

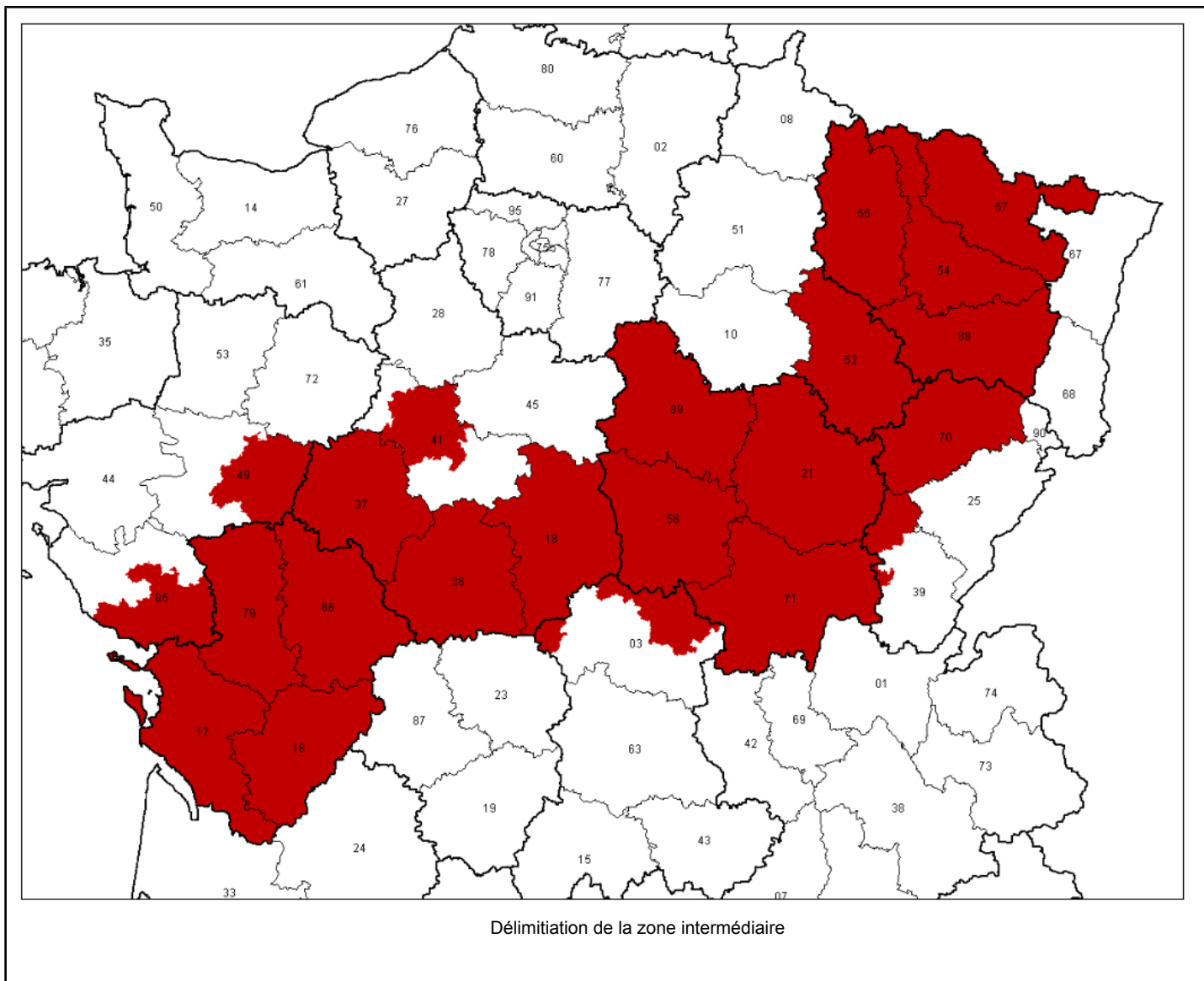
Afin de cibler les exploitations orientées en grandes cultures à dominante céréalière et/ou oléoprotéagineux, deux critères sont fixés :

- la part minimale de cultures arables dans la SAU, à définir régionalement par l'autorité de gestion, doit être fixée à une valeur entre 60 % et 70 %, en cohérence avec la MAEC système polyculture-élevage,
- le nombre maximum d'UGB, à définir régionalement par l'autorité de gestion, afin de ne pas prendre en compte les systèmes d'élevage qui peuvent relever des MAEC systèmes polyculture-élevage et systèmes herbagers. Une valeur maximale de 30 UGB est recommandée au niveau national. Cette valeur, combinée au critère sur la part de cultures arables dans la SAU, permet à la fois de ne pas exclure de cette opération des exploitations avec une activité d'élevage marginale présente en zone intermédiaire et d'orienter les exploitations comportant un atelier significatif d'élevage vers les MAEC systèmes polyculture-élevage et systèmes herbagers dont ils relèvent.

Ces critères doivent être définis au niveau régional, en cohérence entre les différents MAEC système. Ils doivent être précisés dans le PDRR.

##### **Éligibilité des surfaces :**

L'ensemble des terres arables de l'exploitation constitue les surfaces éligibles à la mesure. Au sein de ces surfaces, l'exploitant devra engager une proportion d'au moins 70 % dans la mesure système.



#### 5.2.4.3.70.7. Principes applicables à l'établissement des critères de sélection

Des critères de sélection à la présente opération peuvent être définis au niveau régional ou local.

#### 5.2.4.3.70.8. Montants et taux d'aide (applicables)

Le taux d'aide publique est de 100%.

Le montant unitaire maximum unique de 74,00 €/ha/an est fixé pour l'ensemble de la zone concernée.

#### 5.2.4.3.70.9. Caractère vérifiable et contrôlable des mesures et/ou types d'opérations

##### 5.2.4.3.70.9.1. Risque(s) liés à la mise en œuvre des mesures

Cette information est renseignée à l'échelle de la mesure dans la section appropriée du cadre national.

##### 5.2.4.3.70.9.2. Mesures d'atténuation

Cette information est renseignée à l'échelle de la mesure dans la section appropriée du cadre national.

##### 5.2.4.3.70.9.3. Évaluation globale de la mesure

Cette information est renseignée à l'échelle de la mesure dans la section appropriée du cadre national.

#### 5.2.4.3.70.10. Informations spécifiques sur l'opération

Détermination et définition des éléments du niveau de référence applicable, qui doivent inclure les normes obligatoires établies en application du titre VI, chapitre I, du règlement (UE) n° 1306/2013 du Parlement européen et du Conseil, les critères pertinents et les activités minimales établies en application de l'article 4, paragraphe 1, point c) ii) et c) iii), du règlement (UE) n° 1307/2013 du Parlement européen et du Conseil, les exigences minimales applicables à l'utilisation des engrais et des produits phytosanitaires ainsi que les autres exigences obligatoires pertinentes établies par le droit national

Les éléments de la ligne de base sont décrits dans le tableau ci-dessous.

Par ailleurs, si les pratiques rémunérées au titre de la présente opération sont rendues obligatoires sur des zones au titre de la protection de la biodiversité (notamment des zones classées au titre des réserves naturelles des arrêtés de protection de biotopes), celle-ci ne peut être ouverte sur les zones concernées.

Engagement concerné	Niveau d'exigence de la ligne de base		Niveau d'exigence de l'engagement
	Conditionnalité	Prog. actions nitrates	
Appui technique sur la gestion de l'azote	Respect de l'équilibre de la fertilisation azotée : calcul de la dose prévisionnelle et respect de cette dose		Analyse des pratiques de fertilisation ne portant pas sur le calcul de la dose d'azote prévisionnelle et piste d'amélioration des pratiques

Tableau : description des éléments de la ligne de base

Les exigences minimales relatives à l'utilisation d'engrais doivent comprendre, entre autres, le respect des codes de bonnes pratiques introduits au titre de la directive 91/676/CEE pour les exploitations situées en

déhors des zones vulnérables aux nitrates, et des exigences concernant la pollution au phosphore; les exigences minimales relatives à l'utilisation de produits phytosanitaires doivent comprendre, entre autres, les principes généraux de la lutte intégrée contre les ennemis des cultures introduits par la directive 2009/128/CE du Parlement européen et du Conseil, l'obligation de détenir une autorisation d'utiliser les produits, de satisfaire aux conditions de formation, d'assurer un stockage sûr et de contrôler les équipements destinés à l'épandage ainsi que les règles relatives à l'utilisation de pesticides à proximité d'étendues d'eau et d'autres sites sensibles, telles qu'établies par le droit national

Les mesures 1 à 8 du programme d'actions national nitrates, parfaitement définies et opposables juridiquement, ont été retenues pour constituer la ligne de base en matière d'utilisation des engrais pour les types d'opérations relevant de la mesure 10, que ceux-ci soient situés ou pas en zone vulnérable.

De plus, l'ERMG 4, établie dans le cadre de la conditionnalité, constitue la ligne de base des types d'opérations relevant de la mesure 10, comprenant un engagement de baisse d'IFT.

L'enregistrement de toutes les utilisations de produits phytosanitaires qui est obligatoire au titre de l'ERMG4 et qui n'est pas repris dans les engagements de la présente opération, sert en effet au contrôle de la baisse de l'IFT.

L'ensemble de ces exigences est détaillé dans la section 5.1 du présent document de cadrage.

Liste des races locales qui sont menacées d'être perdues pour l'agriculture et des ressources génétiques végétales qui sont menacées d'érosion génétique

Cette opération ne concerne pas la préservation des ressources génétiques.

Description de la méthode et des hypothèses et paramètres agronomiques y compris la description des exigences minimales visées à l'article 29, paragraphe 2, du règlement (UE) n° 1305/2013 correspondant à chaque type particulier d'engagement, utilisés comme référence pour les calculs justifiant les coûts supplémentaires et les pertes de revenus résultant de l'engagement pris et le niveau des coûts des transactions; le cas échéant, cette méthode tient compte des aides accordées au titre du règlement (UE) n° 1307/2013, et notamment des paiements en faveur des pratiques agricoles bénéfiques pour le climat et l'environnement, afin d'exclure un double financement; le cas échéant, la méthode de conversion utilisée pour d'autres unités conformément à l'article 9 dudit règlement

**Pratique de référence :**

Sur les territoires visés, la pratique courante est de pratiquer des assolements simplifiés se limitant à 3 cultures. La pratique de référence concernant les assolements a été caractérisée pour chaque région administrative à partir de l'analyse des données du RA 2010, sur la base des 3 grandes cultures

majoritaires dans l'assolement, en tenant compte de la moyenne régionale des rendements sur 6 ans et des prix de vente moyen nationaux sur 5 ans. Cela constitue le niveau de pratique de référence de la population cible à partir de laquelle les surcoûts et les manques à gagner sont établis. Les pratiques de référence retenues sont bien conformes aux exigences réglementaires.

#### **Prise en compte des pratiques de verdissement :**

Afin d'exclure tout double paiement, les pratiques rémunérées au titre du verdissement sont prises en compte de la façon suivante dans le calcul du montant unitaire de cette opération :

- Maintien des prairies permanentes existantes : cette exigence n'a pas d'interaction avec cette opération.
- Présence de 5 % de SIE sur les terres arables : les surfaces de légumineuses qui seraient comptabilisées au titre de l'obligation de présence de 5 % de SIE sur les terres arables ne pourront pas être prises en compte pour vérifier le respect d'une part de légumineuses dans la SAU éligible de 3% en année 2 et de 5 % en année 3.
- Diversification des cultures : la pratique de référence est fixée à un niveau supérieur à ce que le verdissement prévoit avec les 3 cultures arables majoritaires dans chaque région ; la proportion de chacune des cultures a été fixée au vu des assolements des 6 dernières années ; la culture majoritaire représente 72% au plus de ces terres arables et les deux cultures principales couvre moins de 95 % de ces terres.

#### **Méthode de calcul du montant voir tableau:**

#### **Sources des données :**

- Perte de produit brut : modèle « coûts de production » moyenne pour un assolement moyen régional, produit brut moyen régional et surface moyenne nationale engagée en MAE - Service de Statistiques et de Prospective du Ministère de l'Agriculture
- Chantier supplémentaire et temps de calcul : experts nationaux
- Coûts des auxiliaires : école nationale d'ingénieurs des travaux agricoles de Bordeaux (ENITAB)
- Temps de travail et coûts du matériel (carburant inclus) : fédération nationale des coopératives

d'utilisation de matériel agricole (FNCUMA) ;

- Charges d'approvisionnement en produits phytosanitaires : Service de Statistiques et de Prospective du Ministère de l'Agriculture



Éléments techniques		Méthode de calcul des surcoûts et manques à gagner	Formule de calcul	Montant annuel par hectare
Diversification de l'assolement	Respect de la part de la culture majoritaire	Non rémunéré		0,00 €
	Respect du nombre de cultures différentes	Coût: temps de travail Gain: économie d'achat de produits phytosanitaires estimée à 5%	Un chantier différent supplémentaire: 8 h x 18,86 €/heure de main d'œuvre / Surface moyenne nationale engagée en MAE (72 ha) = 2,10 € économie de traitements phytosanitaires: 5% = 5% x 140,90 €/ha = 7,05 €	9,15 €
	Respect de la part de légumineuses dans la SAU éligible	Perte de produit brut de l'assolement moyen régional lié à l'introduction de 5% de pois protéagineux	5% x [produit brut de l'assolement moyen régional - 8%] du rendement moyen régional du pois protéagineux x Prix moyen national du pois protéagineux	Variable régionale
Diversification des rotations	Pour l'ensemble des céréales à paille: interdiction du retour d'une même culture annuelle deux années successives sur une même parcelle	Non rémunéré		0,00 €
	Pour les autres cultures annuelles: interdiction du retour d'une même culture sur une même parcelle plus de deux années successives	Non rémunéré		0,00 €
Gestion économe des produits phytosanitaires	Respect de l'indice de fréquence de traitement (IFT) «herbicides»	Coût: temps de calcul de l'IFT; temps de travail supplémentaire et coût de matériel, achat d'auxiliaires biologiques Gain: économie d'achat de produits phytosanitaires et d'épandage Manque à gagner: perte de produit brut	Voir Formule de calcul en fin de tableau	Variable régionale
	Respect de l'indice de fréquence de traitement (IFT) «hors-herbicides»			
	Respect de l'interdiction des régulateurs de croissance	Non rémunéré		0,00 €
	Respect de l'IFT «herbicides» de référence du territoire, à partir de l'année 2, sur l'ensemble des parcelles éligibles non engagées de l'exploitation	Non rémunéré		0,00 €
	Respect de l'IFT «hors-herbicides» de référence du territoire, à partir de l'année 2, sur l'ensemble des parcelles éligibles non engagées de l'exploitation	Non rémunéré		0,00 €
Gestion économe des intrants azotés	Suivi d'un appui technique sur la gestion de l'azote	Non rémunéré		0,00 €
Les deux exigences suivantes sont intégrées au cahier des charges uniquement lorsqu'elles ne relèvent pas déjà de la réglementation	Respect de l'interdiction de la fertilisation azotée de légumineuses	Non rémunéré		0,00 €

tab calcul montant

**Formule de calcul de l'élément de respect de l'indice de Fréquence de traitement:**

Calcul de l'IFT: 0,5 heure de calcul de l'IFT x 18,86€/heure de main d'œuvre +

Réduction des herbicides: 1 désherbage mécanique supplémentaire en moyenne sur 5 ans x 1,5 heure/ha x (18,86€/heure + 13,75 €/heure de matériel) - 16 % des charges moyennes d'approvisionnement en herbicide par hectare de grandes cultures économisées: 0,16 x 70,00 €/ha +

Réduction des hors-herbicides: [1 - proportion dans l'assolement moyen de maïs, tournesol et prairies temporaires]: 1 - 15% = 85 % x [1,5 % de perte x produit brut moyen régional + 1 lâcher d'auxiliaires de lutte biologique supplémentaire en moyenne sur 5 ans x (30 €/ha d'auxiliaires + 1 heure/ha d'épandage x 18,86€/heure de main d'œuvre + 32,20 €/ha de matériel)

- 0,6 traitements hors herbicides économisé en moyenne sur 5 ans x 1 heure / ha x (18,86€/heure de main d'œuvre + 13,75 €/heure de matériel)]

- 22 % des charges moyennes d'approvisionnement en produits phytosanitaires hors herbicides par hectare de grandes cultures économisées: 0,22 x 70,90 €/ha

détail calcul montant IFT

5.2.4.3.71. SGC\_03 - Opération systèmes de grandes cultures adaptée aux zones à forte proportion de cultures légumières ou industrielles (Code: M10.0071)

Sous-mesure:

- 10.1 – Paiements au titre d'engagements agroenvironnementaux et climatiques

5.2.4.3.71.1. Description du type d'opération

L'objectif de l'opération proposée est d'accompagner le changement durable de pratiques sur l'ensemble du système d'exploitation et d'améliorer sur le long terme leur performance environnementale globale. Cette opération doit permettre de prendre en compte l'ensemble des enjeux environnementaux (eau, sol, biodiversité ordinaire, paysage, climat) et d'y apporter une réponse. Elle cible les exploitations spécialisées en grandes cultures intégrant des productions à haute valeur ajoutée.

Les pratiques cibles sont caractérisées par :

- des assolements diversifiés et des rotations allongées, avec présence de légumineuses et alternance de cultures d'hiver et de cultures de printemps,
- une gestion économe de la fertilisation azotée portant notamment sur le fractionnement des apports et la maîtrise des risques des fuites de nitrates lors des périodes d'interculture,
- un moindre usage des produits phytosanitaires du fait d'une moindre sensibilité aux bioagresseurs (allongement des rotations, et diversité des cultures assolées, adaptation des dates et des densités de semis, IAE propices au développement d'auxiliaires de culture).

Il s'agit d'une opération d'accompagnement au changement de pratique. Les projets mobilisant cette opération devront cibler en priorité les territoires à enjeu eau mais également prendre en compte les autres enjeux territorialisés, qu'il s'agisse de la préservation de la biodiversité ordinaire (déficit d'IAE, absence de diversité culturelle, disparition des plantes messicoles, des auxiliaires et des pollinisateurs) ou de la qualité des sols (zones de limons pauvres en matière organique).

Cette opération contribue aux domaines prioritaires 4A, 4B, 4C, 5D et 5E fixés par l'Union européenne pour le développement rural.

**Les engagements de l'opération souscrits par le bénéficiaire :**

- Diversification de l'assolement à respecter sur la totalité de la SAU éligible de l'exploitation :
  - Respect d'une part de légumineuses dans la SAU éligible de 10% en année 2. Les mélanges et les associations prairiales à base de légumineuses sont comptabilisés dans cette proportion. Les surfaces de légumineuses qui seraient comptabilisées au titre de l'obligation de présence de 5 % de SIE sur les terres arables ne pourront pas être prises en compte pour vérifier le respect de cette part de légumineuses dans la SAU éligible.
  - Respect d'une proportion minimale de 25 % de la SAU éligible de l'exploitation conduite chaque année en cultures industrielles et légumes de plein champ (notamment betterave, pomme de terre, carotte, pois, haricot, chou, endives, oignon, poireau).
  - Respect d'une proportion maximale annuelle de surfaces en prairies temporaires et gel sans production intégrés dans la rotation dans la surface engagée inférieure à 10 %

- Diversification des rotations à respecter sur la totalité de la SAU éligible de l'exploitation :

Le retour d'une même culture annuelle deux années successives sur une même parcelle est interdit.

Pour l'ensemble de ces points, le terme de culture correspond à une culture de production (hors culture intermédiaire, couvert végétal ou culture dérobée).

- Gestion économe des produits phytosanitaires :

Le bénéficiaire doit respecter une baisse d'indice de fréquence de traitement (IFT) en % par rapport à un IFT de référence propre au territoire. Cet IFT de référence est calculé à partir des IFT de référence par culture, pondérés par la part de chaque culture dans l'assolement du territoire.

Le niveau d'exigence est déterminé en fonction du pourcentage de baisse d'IFT à atteindre au bout des 5 ans avec des paliers intermédiaires à respecter sur 2 puis 3 années glissantes : la baisse de l'IFT herbicides et la baisse de l'IFT hors herbicides à atteindre en année 5 par rapport à la référence en année 1.

Sur l'ensemble des parcelles de l'exploitation engagées dans la mesure système :

- Respect de l'indice de fréquence de traitement (IFT) « herbicides » maximal fixé pour l'année ;
- Respect de l'indice de fréquence de traitement (IFT) « hors-herbicide » maximal fixé pour l'année ;
- Respect de l'interdiction des régulateurs de croissance (sauf sur orge brassicole).

Sur l'ensemble des parcelles en grandes cultures de l'exploitation, non engagées dans la mesure :

- Respect de l'IFT « herbicides » de référence du territoire, à partir de l'année 2 ;
  - Respect de l'IFT « hors- herbicides » de référence du territoire, à partir de l'année 2.
- 
- Gestion économe des intrants azotés à respecter sur la totalité de la SAU éligible de l'exploitation :

*Les deux exigences suivantes sont intégrées au cahier des charges uniquement lorsqu'elles ne relèvent pas déjà de la réglementation.*

- Suivi d'un appui technique sur la gestion de l'azote sur l'exploitation portant notamment sur le fractionnement des apports et la maîtrise des risques des fuites de nitrates lors des périodes d'interculture
  - Respect de l'interdiction de la fertilisation azotée de légumineuses, (hormis pour les cultures légumières de plein champ).
- 
- Dans les départements du Nord, du Pas-de-calais et de la Somme, une pratique traditionnelle consiste à échanger une partie des parcelles entre les exploitations certaines années afin de faciliter la gestion des bio-agresseurs sur les cultures légumières ou industrielles particulièrement sensibles aux maladies.

Lorsque cette possibilité est autorisée sur le territoire, l'exploitation engagée ne peut échanger des surfaces qu'avec une exploitation qui détoune les parcelles faisant l'objet de l'échange. Les parcelles échangées devront avoir fait l'objet d'une localisation graphique l'année précédant celle de l'échange, afin notamment de pouvoir vérifier l'interdiction de retour d'une même culture annuelle deux années successives sur une même parcelle. Afin de garantir que la réalisation de l'objectif des engagements du cahier des charges n'est pas compromise, conformément à l'article 47, paragraphe 1, du Règlement (UE) N° 1305/2013, l'échange ne peut à aucun moment se traduire par une réduction de la surface engagée initialement.

**Les engagements de l'opération à définir, pour chaque territoire :**

*Ces éléments sont définis localement par l'administration et inscrits dans un document hors PDRR.*

- Définir, pour chaque territoire, si la pratique dite de « l'échange de parcelles » est permise dans le cadre de l'engagement dans cette opération. Cette possibilité concerne exclusivement les territoires

dans les départements du Nord, du Pas-de-calais et de la Somme.

- Définir, les IFT « herbicides » et « hors-herbicide » maximal à ne pas dépasser chaque année sur les parcelles contractualisées de l'exploitation.

L'IFT maximal à ne pas dépasser chaque année à partir de l'année 2 sur l'ensemble des parcelles de l'exploitation engagées dans la mesure système est indiqué dans le tableau ci-dessous. Par ailleurs, les régulateurs de croissance sont interdits (sauf sur orge brassicole). Cette interdiction est comprise dans l'IFT maximal « hors-herbicide » à respecter ; elle ne s'ajoute pas à ce dernier.

	<b>IFT<sub>herbicides</sub> mesuré pour l'année</b>	<b>Pourcentage de l'IFT<sub>herbicides</sub> de référence à atteindre</b>	<b>IFT<sub>hors herbicides</sub> mesuré pour l'année</b>	<b>Pourcentage de l'IFT<sub>hors herbicides</sub> de référence à atteindre</b>
<b>Année 2</b>	IFT <sub>herbicides</sub> année 2	80%	IFT <sub>hors herbicides</sub> année 2	80%
<b>Année 3</b>	Moyenne IFT <sub>herbicides</sub> des années 2 et 3	80%	Moyenne IFT <sub>hors herbicides</sub> des années 2 et 3	75%
<b>Année 4</b>	Moyenne IFT <sub>herbicides</sub> des années 2, 3 et 4	75%	Moyenne IFT <sub>hors herbicides</sub> des années 2, 3 et 4	75%
<b>Année 5</b>	Moyenne IFT <sub>herbicides</sub> des années 3, 4 et 5 OU IFT <sub>herbicides</sub> année 5	75% en moyenne ou 70% sur l'année 5	Moyenne IFT <sub>hors herbicides</sub> des années 3, 4 et 5 OU IFT <sub>hors herbicides</sub> année 5	70% en moyenne ou 65% sur l'année 5

tab des IFT

#### 5.2.4.3.71.2. Type de soutien

L'engagement est pluriannuel et a une durée de 5 ans.

L'aide est payée en euros par hectare et par an de surface engagée.

#### 5.2.4.3.71.3. Liens vers d'autres actes législatifs

Les éléments de la ligne de base spécifiques à l'opération sont définis en conformité avec les exigences établies en vertu du Titre VI du règlement (EU) n°1306/2013, ils sont détaillés au paragraphe « Information spécifique à l'opération – Description de la ligne de Base » de la présente fiche-opération.

Afin d'exclure tout double paiement, les pratiques visées à l'article 43 du règlement (UE) n°1307/2013, sont prises en compte dans le calcul des surcoûts et manques à gagner. La méthode de prise en compte est détaillée au paragraphe « Information spécifique à l'opération – Méthode de calcul du montant » de la présente fiche-opération.

#### 5.2.4.3.71.4. Bénéficiaires

Personne physique ou morale exerçant une activité agricole.

#### 5.2.4.3.71.5. Coûts admissibles

Les engagements, souscrits par le bénéficiaire, éligibles à la présente opération sont décrits, avec la justification du type de coût qu'ils génèrent au paragraphe « Information spécifique à l'opération – Méthode de calcul du montant ». Ce paragraphe détaille également les engagements ne faisant pas l'objet d'une rémunération par choix de l'État membre.

#### 5.2.4.3.71.6. Conditions d'admissibilité

##### **Éligibilité du demandeur :**

Afin de cibler les exploitations spécialisées en grandes cultures intégrant des productions à haute valeur ajoutée, d'autre part, deux critères sont fixés :

- un premier sur la part minimale de cultures arables dans la SAU : il doit au minimum être de 70 %,
- un deuxième sur un nombre maximum d'UGB qui peut être au maximum de 10 UGB, afin de ne pas prendre en compte les systèmes d'élevage qui peuvent relever des MAEC systèmes polyculture-élevage et systèmes herbagers

Ces critères pourront être modulés au niveau régional et garantissent qu'une exploitation ne peut prétendre qu'à une seule opération système.

De plus, seuls les demandeurs respectant les critères suivants sur leur exploitation peuvent s'engager dans la mesure en première année :

- Respect d'une proportion minimale de 25 % de la SAU éligible de l'exploitation conduite en

cultures industrielles et légumes de plein champ (notamment betterave, pomme de terre, carotte, pois, haricot, choux, endives, oignon, poireau).

- Respect d'une proportion maximale de surfaces en prairies temporaires et gel sans production intégrés dans la rotation dans la surface engagée inférieure à 10 %

#### **Éligibilité des surfaces :**

L'ensemble des terres arables de l'exploitation constitue les surfaces éligibles à la mesure. Au sein de ces surfaces, l'exploitant devra engager une proportion d'au moins 70 % dans la mesure système.

#### 5.2.4.3.71.7. Principes applicables à l'établissement des critères de sélection

Des critères de sélection à la présente opération peuvent être définis au niveau régional ou local.

#### 5.2.4.3.71.8. Montants et taux d'aide (applicables)

Le taux d'aide publique est de 100%.

Le montant unitaire maximum unique de 165,36 €/ha/an est fixé pour cette opération

#### 5.2.4.3.71.9. Caractère vérifiable et contrôlable des mesures et/ou types d'opérations

##### 5.2.4.3.71.9.1. *Risque(s) liés à la mise en œuvre des mesures*

Cette information est renseignée à l'échelle de la mesure dans la section appropriée du cadre national.

##### 5.2.4.3.71.9.2. *Mesures d'atténuation*

Cette information est renseignée à l'échelle de la mesure dans la section appropriée du cadre national.



### 5.2.4.3.71.9.3. Évaluation globale de la mesure

Cette information est renseignée à l'échelle de la mesure dans la section appropriée du cadre national.

### 5.2.4.3.71.10. Informations spécifiques sur l'opération

Détermination et définition des éléments du niveau de référence applicable, qui doivent inclure les normes obligatoires établies en application du titre VI, chapitre I, du règlement (UE) n° 1306/2013 du Parlement européen et du Conseil, les critères pertinents et les activités minimales établies en application de l'article 4, paragraphe 1, point c) ii) et c) iii), du règlement (UE) n° 1307/2013 du Parlement européen et du Conseil, les exigences minimales applicables à l'utilisation des engrais et des produits phytosanitaires ainsi que les autres exigences obligatoires pertinentes établies par le droit national

Les éléments de la ligne de base sont décrits dans le tableau ci-dessous.

Par ailleurs, si les pratiques rémunérées au titre de la présente opération sont rendues obligatoires sur des zones au titre de la protection de la biodiversité (notamment des zones classées au titre des réserves naturelles des arrêtés de protection de biotopes), celle-ci ne peut être ouverte sur les zones concernées.

Engagement concerné	Niveau d'exigence de la ligne de base		Niveau d'exigence de l'engagement
	Conditionnalité	Prog. actions nitrates	
Appui technique sur la gestion de l'azote	Respect de l'équilibre de la fertilisation azotée : calcul de la dose prévisionnelle et respect de cette dose		Analyse des pratiques de fertilisation ne portant pas sur le calcul de la dose d'azote prévisionnelle et piste d'amélioration des pratiques

Tableau : description des éléments de la ligne de base

Les exigences minimales relatives à l'utilisation d'engrais doivent comprendre, entre autres, le respect des codes de bonnes pratiques introduits au titre de la directive 91/676/CEE pour les exploitations situées en dehors des zones vulnérables aux nitrates, et des exigences concernant la pollution au phosphore; les exigences minimales relatives à l'utilisation de produits phytosanitaires doivent comprendre, entre autres, les principes généraux de la lutte intégrée contre les ennemis des cultures introduits par la directive 2009/128/CE du Parlement européen et du Conseil, l'obligation de détenir une autorisation d'utiliser les produits, de satisfaire aux conditions de formation, d'assurer un stockage sûr et de contrôler les équipements destinés à l'épandage ainsi que les règles relatives à l'utilisation de pesticides à proximité d'étendues d'eau et d'autres sites sensibles, telles qu'établies par le droit national

Les mesures 1 à 8 du programme d'actions national nitrates, parfaitement définies et opposables juridiquement, ont été retenues pour constituer la ligne de base en matière d'utilisation des engrais pour les types d'opérations relevant de la mesure 10, que ceux-ci soient situés ou pas en zone vulnérable.

De plus, l'ERMG 4, établie dans le cadre de la conditionnalité, constitue la ligne de base des types

d'opérations relevant de la mesure 10, comprenant un engagement de baisse d'IFT.

L'enregistrement de toutes les utilisations de produits phytosanitaires qui est obligatoire au titre de l'ERMG4 et qui n'est pas repris dans les engagements de la présente opération, sert en effet au contrôle de la baisse de l'IFT.

L'ensemble de ces exigences est détaillé dans la section 5.1 du présent document de cadrage.

Liste des races locales qui sont menacées d'être perdues pour l'agriculture et des ressources génétiques végétales qui sont menacées d'érosion génétique

Cette opération ne concerne pas la préservation des ressources génétiques.

Description de la méthode et des hypothèses et paramètres agronomiques y compris la description des exigences minimales visées à l'article 29, paragraphe 2, du règlement (UE) n° 1305/2013 correspondant à chaque type particulier d'engagement, utilisés comme référence pour les calculs justifiant les coûts supplémentaires et les pertes de revenus résultant de l'engagement pris et le niveau des coûts des transactions; le cas échéant, cette méthode tient compte des aides accordées au titre du règlement (UE) n° 1307/2013, et notamment des paiements en faveur des pratiques agricoles bénéfiques pour le climat et l'environnement, afin d'exclure un double financement; le cas échéant, la méthode de conversion utilisée pour d'autres unités conformément à l'article 9 dudit règlement

#### **Pratiques de références utilisées dans les hypothèses de calcul :**

La ligne de base de la mesure a été caractérisée à partir de l'analyse des données du RA 2010 pour la région administrative Nord-Pas-de-Calais, sur la base des 4 grandes cultures majoritaires dans l'assolement auxquelles s'ajoutent la betterave et la pomme de terre, en tenant compte de la moyenne régionale des rendements sur 6 ans et des prix de vente moyen nationaux sur 5 ans. Cette ligne de base constitue le niveau de pratique de référence de la population cible à partir duquel les surcoûts et les manques à gagner sont établis. Les pratiques de référence retenues sont conformes aux exigences réglementaires.

#### **Prise en compte des pratiques de verdissement :**

Afin d'exclure tout double paiement, les pratiques rémunérées au titre du verdissement sont prises en compte de la façon suivante dans le calcul du montant unitaire de cette opération :

- Maintien des prairies permanentes existantes : cette exigence n'a pas d'interaction avec cette opération.
- Présence de 5 % de SIE sur les terres arables : les surfaces de légumineuses qui seraient

comptabilisées au titre de l'obligation de présence de 5 % de SIE sur les terres arables ne pourront pas être prises en compte pour vérifier le respect de cette part de légumineuses dans la SAU éligible.

- Diversification des cultures : la pratique de référence est fixée à un niveau supérieur à ce que le verdissement prévoit avec les 4 cultures arables majoritaires dans chaque région ; la proportion de chacune des cultures a été fixée au vu des assolements des 6 dernières années ; la culture majoritaire représente 72% au plus de ces terres arables et les deux cultures principales couvrent moins de 95 % de ces terres.

**Méthode de calcul du montant voir tableau et détail de la formule de calcul de l'élément de respect de l'indice de Fréquence de traitement :**

Calcul de l'IFT : 0,5 heure de calcul de l'IFT x 18,86€/heure de main d'œuvre +

Réduction des herbicides 1,4 désherbage mécanique en moyenne sur 5 ans x 1,5 heure/ha x (18,86€/heure + 13,75 €/heure de matériel)

-19 % des charges moyennes d'approvisionnement en herbicide par hectare : 0,19 x 78,86 €/ha

+ 0 % x produit brut moyen régional +

Réduction des hors-herbicides : [1 - proportion dans l'assolement moyen de prairies temporaires et jachère ] : 1 - 5% = 95 % x [ 1,5 % x produit brut moyen régional : 1639 €/ha

+ 1,6 lâcher d'auxiliaires de lutte biologique en moyenne sur 5 ans x (30 €/ha d'auxiliaires + 1 heure/ha d'épandage x 18,86€ /heure de main d'œuvre + 32,20 €/ha heure de matériel)

- 1,5 traitements hors herbicides en moyenne sur 5 ans x 1 heure / ha x (18,86€/heure de main d'œuvre + 13,75 € /heure de matériel ) ]

- 22 % des charges moyennes d'approvisionnement en produits phytosanitaires hors herbicides par hectare de grandes cultures : 0,22 x 134,79 €/ha

**Source des données :**

- Perte de produit brut : modèle « coûts de production » moyenne pour un assolement moyen régional, produit brut moyen régional et surface moyenne nationale engagée en MAE - Service de Statistiques et de Prospective du Ministère de l'Agriculture
- Chantier supplémentaire et temps de calcul : experts nationaux
- Coûts des auxiliaires : école nationale d'ingénieurs des travaux agricoles de Bordeaux (ENITAB)
- Temps de travail et coûts du matériel : fédération nationale des coopératives d'utilisation de matériel agricole (FNCUMA) et Chambre régionale d'agriculture de Nord-pas-de-Calais ;
- Charges d'approvisionnement en produits phytosanitaires : Service de Statistiques et de Prospective du Ministère de l'Agriculture et Chambre régionale d'agriculture de Nord-pas-de-calais.

Éléments techniques		Méthode de calcul des surcoûts et manques à gagner	Formule de calcul	Montant annuel par hectare
	Respect d'une proportion maximale annuelle de surfaces en prairies temporaires et gel sans production intégrées dans la rotation dans la surface engagée inférieure à 10 %.	Non rémunéré		0,00 €
	Respect d'une proportion minimale de 25 % de la SAU éligible de l'exploitation conduite chaque année en cultures industrielles (betterave, légumes de conserve, pomme de terre).	Non rémunéré		0,00 €
	Respect de la part minimale de 10% de légumineuses dans la SAU éligible. Cette culture, pure ou en mélange, doit être réalisée sans intrants (ni fertilisation, ni produits phytosanitaires)	Perte de produit brut de l'assolement moyen régional lié à l'introduction de 10% de pois protéagineux Coût: temps de travail Gain: économie d'achat de produits phytosanitaires estimée à 10%	$10\% \times [\text{produit brut de l'assolement moyen régional} - 80\% \text{ du rendement moyen régional du pois protéagineux} \times \text{Prix moyen national du pois protéagineux}] + \text{Un chantier différent supplémentaire}: 8 \text{ h} \times 18,99 \text{ €/heure de main d'oeuvre} / \text{Surface moyenne nationale engagée en MAE (72 ha)} = 2,10 \text{ €}$ — économie de traitements phytosanitaires: $10\% = 10\% \times 213,66 \text{ €/ha} = 21,36 \text{ €}$	31,99 €
Diversification des rotations	Interdiction du retour d'une même culture annuelle deux années successives sur une même parcelle	Non rémunéré		0,00 €
Gestion économie des produits phytosanitaires	Respect de l'indice de fréquence de traitement (IFT) «herbicides»	Coût: temps de calcul de IFT; temps de travail supplémentaire et coût de matériel, achat d'auxiliaires biologiques Gain: économie d'achat de produits phytosanitaires et d'épandage Manque à gagner: perte de produit brut	Voir formule de calcul en fin de tableau	133,37 €
	Respect de l'indice de fréquence de traitement (IFT) «hors-herbicides»			
	Respect de l'interdiction des régulateurs de croissance	Non rémunéré		0,00 €
	Respect de IJET «herbicides» de référence du territoire, à partir de l'année 2, sur l'ensemble des parcelles éligibles non engagées de l'exploitation	Non rémunéré		0,00 €
	Respect de IJET «hors-herbicides» de référence du territoire, à partir de l'année 2, sur l'ensemble des parcelles éligibles non engagées de l'exploitation	Non rémunéré		0,00 €
Gestion économie des intrants azotés	Suivi d'un appui technique sur la gestion de l'azote	Non rémunéré		0,00 €

Éléments techniques		Méthode de calcul des surcoûts et manques à gagner	Formule de calcul	Montant annuel par hectare
Les deux exigences suivantes sont intégrées au calcul des charges uniquement lorsqu'elles ne relèvent pas déjà de la réglementation	Respect de l'interdiction de la fertilisation azotée de légumineuses	Non rémunéré		0,00 €

tableau de calcul du montant

5.2.4.3.72. SHP\_01 - Opération individuelle systèmes herbagers et pastoraux – maintien (Code: M10.0078)

Sous-mesure:

- 10.1 – Paiements au titre d'engagements agroenvironnementaux et climatiques

5.2.4.3.72.1. Description du type d'opération

Cette opération de maintien de pratiques a été conçue dans le but de préserver la durabilité et l'équilibre agro-écologique des prairies permanentes à flore diversifiée et de certaines surfaces pastorales, dénommées « surfaces cibles » (SC). L'intérêt environnemental de ce type de surface a été incontestablement démontré par la littérature dont l'étude "*Gestion extensive des surfaces fourragères : menaces et risques de disparition des pratiques bénéfiques pour l'environnement*", commanditée en 2013 par le Ministère en charge de l'agriculture, en fait une synthèse

Les engagements de cette opération ont été définis en considérant que : (i) la pérennité et l'état écologique de ces surfaces dépend de leur intégration structurelle et fonctionnelle dans les systèmes d'élevage d'herbivores ; (ii) les systèmes de production agricole concernés reposent, au moins en partie, sur des bases écologiques, c'est-à-dire sur l'exploitation par pâturage ou fauche de fourrages issus de milieux semi-naturels.

Le maintien de ces SC au sein des prairies et pâturages permanents de l'exploitation est privilégié, car elles participent à :

- la préservation de la qualité de l'eau par une gestion économe en intrants,
- la préservation de la biodiversité à la fois en tant que milieu favorable à celle-ci que par le maintien des éléments topographiques,
- l'atténuation du changement climatique par le stockage de carbone dans les sols,
- la lutte contre l'érosion des sols et à la protection des forêts méditerranéennes contre les incendies (espaces pare-feux).

Cette opération de maintien de pratique ne s'entend que si le bénéfice environnemental de la pratique est avéré, elle doit donc être associée à un ciblage sur les zones où il existe un risque de disparition de la pratique (par abandon, retournement ou intensification des SC).

L'étude ci-dessus mentionnée a également permis de caractériser différents grands types de risques selon le potentiel agronomique des zones agricoles :

- Risque de type 1 - potentiel agronomique faible : risque d'abandon des surfaces, de fermeture des

milieux...

- Risque de type 2 - potentiel agronomique modéré : intensification de l'élevage, céréalisation partielle...
- Risque de type 3 - potentiel agronomique relativement élevé, notamment pour les cultures : abandon de l'activité d'élevage, céréalisation forte...

Cette opération contribue potentiellement aux domaines prioritaires 4A, 4B, 4C, 5D et 5E fixés par l'Union européenne pour le développement rural. Le rattachement effectif de la présente opération aux domaines prioritaires est réalisé par l'autorité de gestion lors de l'élaboration de sa stratégie régionale d'intervention.

### **Engagements de l'opération souscrits par le bénéficiaire :**

#### Sur l'ensemble de l'exploitation :

- Respect annuel d'une part de surface en herbe (correspondant aux prairies temporaires ainsi qu'aux prairies et pâturages permanents) dans la SAU de 70 % minimum. Les surfaces gérées dans un cadre collectif et utilisées par l'exploitation sont prises en compte pour le calcul de ce ratio au prorata de leur usage.
- Respect annuel d'un taux minimal de SC engagées dans la surface en herbe de l'exploitation, à ajuster au niveau local selon les systèmes cibles et risques pesant sur les territoires concernés, en respectant les minima suivants :
  - risque de type 1 : 50% minimum
  - risque de type 2 : 30% minimum
  - risque de type 3 : 20% minimum
- Respect d'un taux de chargement moyen annuel à l'exploitation de 1,4 UGB/ha maximum.

#### Sur l'ensemble des prairies et pâturages permanents de l'exploitation :

- Maintien de l'ensemble de ces surfaces, hors aléas prédéfinis dans le respect de la réglementation. La destruction notamment par le labour ou à l'occasion de travaux lourds est interdit. Seul un renouvellement par travail superficiel du sol est autorisé.
- Absence de traitement phytosanitaire sauf traitement localisé visant à lutter contre les chardons, les rumex et les plantes envahissantes conformément à l'arrêté préfectoral de lutte contre les plantes envahissantes et à l'arrêté du 12 septembre 2006 relatif à la mise sur le marché et à l'utilisation des produits visés à l'article L.253-1 du code rural.

Sur l'ensemble des prairies permanentes de l'exploitation : maintien en termes d'équivalent-surface de l'ensemble des éléments topographiques présents sur ces surfaces.

Le déplacement ou la suppression d'un élément topographique est possible à condition qu'il soit remplacé par un autre équivalent. Les éléments topographiques pris en compte sont les particularités topographiques définies par la grille du verdissement figurant à l'annexe II du Règlement délégué (UE) n°639/2014.

Sur l'ensemble des SC détournées et localisées au sein des prairies et pâturages permanents de l'exploitation :

- Respect d'indicateurs de résultats :
  - Pour les prairies permanentes à flore diversifiée, les indicateurs de résultat sont fondés sur une diversité floristique : présence d'un minimum 4 plantes indicatrices dans chaque tiers de parcelle sur les 20 catégories de la liste locale établie par l'opérateur, selon les modalités décrites dans le § « Éléments de définition locale ».
  - Pour les surfaces pastorales, les indicateurs de résultats sont fondés sur une grille d'évaluation du niveau de pâturage (fréquentation et consommation), excluant les niveaux témoignant d'un sous-pâturage) ainsi que sur l'absence d'indicateurs de dégradation du sol et du tapis herbacé. Cette grille et ces indicateurs de dégradation sont annexés au présent document de cadrage.
- Utilisation annuelle minimale par pâturage ou fauche
- Enregistrement des interventions : le cahier d'enregistrement des pratiques sert de base de réflexion à l'agriculteur pour adapter ses pratiques au regard des résultats obtenus. Le contenu de ce cahier est précisé dans un document de mise en œuvre de l'opération. *A minima*, l'enregistrement doit porter, pour chacune des parcelles identifiées et localisées en tant que SC, sur les points suivants :
  - Identification de la SC, conformément aux informations du registre parcellaire graphique (RPG) de la déclaration de surfaces ;
  - Fauche ou broyage : date(s), matériel utilisé, modalités (notamment si fauche centrifuge) ;
  - Pâturage : dates d'entrées et de sorties par parcelle, nombre d'animaux et d'UGB correspondantes ;
  - Fertilisation des surfaces.

### **Éléments de définition locale :**

Les éléments définis au niveau local qui sont décrits dans un document de mise en œuvre de l'opération sont les suivants :

- Niveau de risque : le niveau de risque majeur qui est commun et unique à l'ensemble des exploitations du territoire est défini par l'opérateur. Ce niveau de risque conditionne le niveau

d'exigence du taux minimum de SC à engager au sein de la surface en herbe de l'exploitation. Pour réaliser cette analyse de risque à l'échelle du PAEC, l'opérateur s'appuie obligatoirement sur une méthodologie et d'une grille d'analyse annexée au présent document de cadrage, qui permet d'interpréter objectivement des éléments factuels du territoire.

- Niveau d'exigence des engagements en lien avec le niveau de risque et les autres opérations systèmes susceptibles d'être ouvertes sur la même zone :

La part de surface en herbe dans la SAU, le taux de chargement ainsi que de SC engagées sont précisés par l'opérateur à l'échelle du territoire du PAEC dans le respect des *minima* et *maxima* fixés au niveau national et éventuellement précisés au niveau régional, sur la base de données objectives (données factuelles comme tendances d'évolutions des systèmes).

Par ailleurs, dès lors qu'une opération systèmes polyculture-élevage d'herbivores est susceptible d'être ouverte sur la même zone à enjeu environnemental, la part de surface en herbe dans la SAU doit être obligatoirement supérieure au niveau maximal fixé comme critère d'orientation dans le PDR pour les opérations systèmes polyculture-élevage d'herbivores. Cette disposition garantit qu'une exploitation ne peut prétendre qu'à une seule opération système.

- Liste locale de plantes indicatrices de l'équilibre agro-écologique : les plantes indicatrices témoignant de l'équilibre agroécologique des prairies permanentes sont prédéfinies dans une liste locale de 20 catégories de plantes établie par l'opérateur, à partir de la liste nationale qui comporte 35 catégories de plantes et qui est annexée au présent document de cadrage. Cette liste locale doit comporter 2 catégories très communes, au 4 catégories communes et 14 catégories peu communes.

#### 5.2.4.3.72.2. Type de soutien

L'engagement est pluriannuel et a une durée de 5 ans.

L'aide est payée en €/ha de surface engagée.

#### 5.2.4.3.72.3. Liens vers d'autres actes législatifs

Les éléments de la ligne de base spécifiques à l'opération sont définis en conformité avec les exigences établies en vertu du Titre VI du règlement (EU) n°1306/2013, des critères pertinents et des activités minimales établies en application de l'article 4, paragraphe 1, point c), sous ii) et iii) du règlement (UE) n°1307/2013, ainsi que tout autre exigence pertinente établie par la réglementation nationale.

Ces éléments sont détaillés au paragraphe « Information spécifique à l'opération – Description de la ligne de base » de la présente fiche-opération.

Afin d'exclure tout double paiement, les pratiques visées à l'article 43 du règlement (UE) n°1307/2013,



sont prises en compte dans le calcul des surcoûts et manques à gagner. La méthode de prise en compte est détaillée au paragraphe « Information spécifique à l'opération – Méthode de calcul du montant » de la présente fiche-opération.

#### 5.2.4.3.72.4. Bénéficiaires

Personne physique ou morale exerçant une activité agricole.

#### 5.2.4.3.72.5. Coûts admissibles

Les coûts éligibles sont les surcoûts, les coûts d'opportunité et les coûts de transaction générés par les engagements.

Les engagements, souscrits par le bénéficiaire, éligibles à la présente opération sont décrits, avec la justification du type de coût qu'ils génèrent au paragraphe « Information spécifique à l'opération – Méthode de calcul du montant ». Ce paragraphe détaille également les engagements ne faisant pas l'objet d'une rémunération, par choix de l'État membre.

#### 5.2.4.3.72.6. Conditions d'admissibilité

##### **Éligibilité du demandeur :**

Les critères d'éligibilité liés au demandeur sont les suivants :

- un taux d'herbe dans la SAU de 65,5%, afin de cibler des systèmes d'élevage valorisant ce type de ressources fourragères,
- l'existence de l'activité d'élevage d'herbivores : présence de 10 UGB minimum, cet effectif pouvant être :
  - adapté au niveau régional à 5 UGB minimum pour les petits ruminants (ovins, caprins)
  - relevé au niveau régional pour les autres herbivores.

##### **Éligibilité des surfaces :**

L'ensemble des prairies et pâturages permanents utilisés à titre individuel, ainsi que les particularités topographiques présentes ou adjacentes à ces surfaces couvertes par l'engagement de maintien sont éligibles à la présente opération.

Les prairies et pâturages permanents regroupent les types de surfaces suivantes qui peuvent ainsi être

engagés et rémunérés :

- prairies temporaires intégrées dans des rotations longues (6 ans et plus) ;
- prairies de longue durée non intégrées dans une rotation ;
- surfaces pastorales qui correspondent à des milieux semi-naturels et hétérogènes par nature où la ressource fourragère herbacée n'est pas toujours prédominante et qui recouvrent une diversité de parcours : landes, garrigues, maquis, bois pâturés (avec ou sans herbe), parcours humides littoraux, pelouses, estives et alpages individuels.

Les surfaces collectives utilisées par l'exploitation et pouvant par ailleurs bénéficier d'une opération dédiée ne sont pas éligibles à la présente opération.

Les SC sur lesquelles, l'exploitant est tenu de respecter des engagements particuliers (taux minimum dans la surface en herbe, respect d'indicateurs de résultats, utilisation annuelle minimale) font l'objet, lors de la déclaration de surface par le bénéficiaire, d'une localisation spécifique au sein des prairies et pâturages permanents engagés au titre de la présente opération.

#### 5.2.4.3.72.7. Principes applicables à l'établissement des critères de sélection

Des critères de sélection à la présente opération peuvent être définis au niveau régional ou local.

#### 5.2.4.3.72.8. Montants et taux d'aide (applicables)

Le taux d'aide publique est de 100%.

Le montant unitaire de l'aide est conditionné au niveau de risque majeur pesant sur territoire du PAEC et au taux minimum de SC à engager dans la surface en herbe de l'exploitation qui a été retenu sur cette zone par l'opérateur. Ainsi, selon le type de risque, le montant payé par ha de prairie et pâturage permanent et par an est obligatoirement compris entre :

- Risque 1 : 58 et 77 €/ha
- Risque 2 : 80 et 107 €/ha
- Risque 3 : 116 et 147 €/ha

### 5.2.4.3.72.9. Caractère vérifiable et contrôlable des mesures et/ou types d'opérations

#### 5.2.4.3.72.9.1. Risque(s) liés à la mise en œuvre des mesures

Cette information est renseignée à l'échelle de la mesure dans la section SFC appropriée.

#### 5.2.4.3.72.9.2. Mesures d'atténuation

Cette information est renseignée à l'échelle de la mesure dans la section SFC appropriée.

#### 5.2.4.3.72.9.3. Évaluation globale de la mesure

Cette information est renseignée à l'échelle de la mesure dans la section SFC appropriée.

### 5.2.4.3.72.10. Informations spécifiques sur l'opération

Détermination et définition des éléments du niveau de référence applicable, qui doivent inclure les normes obligatoires établies en application du titre VI, chapitre I, du règlement (UE) n° 1306/2013 du Parlement européen et du Conseil, les critères pertinents et les activités minimales établies en application de l'article 4, paragraphe 1, point c) ii) et c) iii), du règlement (UE) n° 1307/2013 du Parlement européen et du Conseil, les exigences minimales applicables à l'utilisation des engrais et des produits phytosanitaires ainsi que les autres exigences obligatoires pertinentes établies par le droit national

Les éléments de la ligne de base sont décrits dans le tableau ci-dessous.

Par ailleurs, si les pratiques rémunérées au titre de la présente opération sont rendues obligatoires sur des zones au titre de la protection de la biodiversité (notamment des zones classées au titre des réserves naturelles des arrêtés de protection de biotopes), celle-ci ne peut être ouverte sur les zones concernées.

Engagement concerné	Niveau d'exigence de la ligne de base			Niveau d'exigence de l'engagement
	Conditionnalité	Prog. actions nitrates	Activité minimale sur les surfaces auto-entretenu	
Maintien des prairies et pâturages permanents	À l'échelle de l'exploitation	Encadrement pouvant aller jusqu'à une interdiction de retournement de certaines parcelles		À l'échelle de la parcelle strictement localisé, pour l'ensemble des prairies et pâturages permanents engagés et par ailleurs non rémunéré
Maintien des éléments topographiques sur prairies et pâturages permanents	Éléments topographiques couverts par la BCAE 7			Tous les éléments topographiques et par ailleurs non rémunéré
Utilisation minimale des SC			Chargement minimum de 0,05 UGB / ha ou réalisation d'une fauche annuelle	Utilisation annuelle minimale par pâturage ou fauche et par ailleurs non rémunéré

Tableau : description des éléments de la ligne de base

Les exigences minimales relatives à l'utilisation d'engrais doivent comprendre, entre autres, le respect des codes de bonnes pratiques introduits au titre de la directive 91/676/CEE pour les exploitations situées en dehors des zones vulnérables aux nitrates, et des exigences concernant la pollution au phosphore; les exigences minimales relatives à l'utilisation de produits phytosanitaires doivent comprendre, entre autres, les

principes généraux de la lutte intégrée contre les ennemis des cultures introduits par la directive 2009/128/CE du Parlement européen et du Conseil, l'obligation de détenir une autorisation d'utiliser les produits, de satisfaire aux conditions de formation, d'assurer un stockage sûr et de contrôler les équipements destinés à l'épandage ainsi que les règles relatives à l'utilisation de pesticides à proximité d'étendues d'eau et d'autres sites sensibles, telles qu'établies par le droit national

Ces exigences sont détaillées dans la section 5.1 du présent document de cadrage.

Liste des races locales qui sont menacées d'être perdues pour l'agriculture et des ressources génétiques végétales qui sont menacées d'érosion génétique

Cette opération ne concerne pas la préservation des ressources génétiques.

Description de la méthode et des hypothèses et paramètres agronomiques y compris la description des exigences minimales visées à l'article 29, paragraphe 2, du règlement (UE) n° 1305/2013 correspondant à chaque type particulier d'engagement, utilisés comme référence pour les calculs justifiant les coûts supplémentaires et les pertes de revenus résultant de l'engagement pris et le niveau des coûts des transactions; le cas échéant, cette méthode tient compte des aides accordées au titre du règlement (UE) n° 1307/2013, et notamment des paiements en faveur des pratiques agricoles bénéfiques pour le climat et l'environnement, afin d'exclure un double financement; le cas échéant, la méthode de conversion utilisée pour d'autres unités conformément à l'article 9 dudit règlement

#### **Pratiques de références :**

Les pratiques de références à partir desquelles le montant unitaire de cette opération a été calculé correspond aux systèmes herbagers et pastoraux, caractérisés par une part de surface en herbe dans la SAU supérieur à 65% et un taux de chargement annuel maximum de 1,4 UGB/ha et dont les pratiques orientées vers la valorisation des prairies et pâturages permanents permettent de maintenir leur équilibre agroécologique. Ces systèmes et leurs pratiques associées sont caractérisés par un risque de disparition dans les zones concernées.

#### **Prise en compte du verdissement :**

Afin d'exclure tout double paiement, les pratiques rémunérées au titre du verdissement sont prises en compte de la façon suivante dans le calcul du montant unitaire de cette opération :

- **Maintien des prairies permanentes existantes :** cette exigence a une interaction avec cette opération. Afin d'éviter tout double financement, l'engagement de maintien des prairies et pâturages permanents SAU doit être respecté à l'échelle de la parcelle, ce qui est plus contraignant que le verdissement qui s'applique à l'échelle régionale.
- **Présence de 5 % de SIE sur les terres arables :** cette exigence n'a pas d'interaction avec cette opération.

- Diversification des cultures : cette exigence n'a pas d'interaction avec cette opération.

### **Méthode de calcul du montant :**

Le montant unitaire dont la méthodologie de calcul est détaillée dans le tableau ci-dessous, repose sur trois composantes :

- Le coût d'opportunité de maintenir le fonctionnement du système d'exploitation et ses caractéristiques dans son ensemble.
- Le coût lié au maintien de pratiques favorables au respect de l'équilibre agroécologique de certaines SC de l'exploitation qui reposent sur « le temps d'observation, de raisonnement et d'ajustement des pratiques ». Le maintien du fonctionnement du système dans son ensemble, ne constitue pas une garantie suffisante pour que ces SC soient correctement gérées.
- Les coûts de transaction liés à l'appropriation de l'opération et de la démarche d'engagement de résultat.

Les coûts d'opportunités ont été établis dans le cadre de l'étude mentionnée dans la description de la présente opération. Pour ce faire des scénarii d'évolution des systèmes d'exploitations cibles ont été simulés sur la base de 7 cas-type dans les bassins de production : laitier normand ; allaitant charolais ; laitier des Alpes du Nord ; ovin pastoral de PACA. Ces simulations ont utilisé les données et les outils des réseaux d'élevage. Les bassins de productions ont été choisis afin d'assurer la meilleure représentativité possible des différents types d'élevages et de contexte. Les scénarii d'évolution ont été définis en concertation avec des experts des bassins de production retenus. Ces simulations ont permis de calculer des écarts d'excédent brut d'exploitation par hectare de prairies et pâturages permanents (excluant les coûts liés aux investissements) entre la situation initiale et les scénarii d'évolution, ces écarts allant de 18 à 675 €/ha de prairies et pâturages permanents. Afin d'éviter toute sur ou sous compensation, ces résultats ont été analysés au regard des potentiels et contexte pédo-climatique de chaque cas-type qui jouent un rôle déterminant dans l'évolution des systèmes.

Cette analyse a abouti à la construction d'une grille identifiant trois grandes classes de risque de disparition associées à des coûts d'opportunité similaires qui sont présentés dans le tableau de la méthode de calcul du montant unitaire.

### **Sources des données :**

- Évaluation des coûts d'opportunité : Étude commanditée par le MAAF et conduite en 2013 par le groupement ACTeon-Institut de l'élevage sur la « *Gestion extensive des surfaces fourragères : menaces et risques de disparition des pratiques bénéfiques pour l'environnement* »
- Temps d'observation et temps d'appropriation : experts nationaux

Éléments techniques	Méthode de calcul des indicateurs et manques à payer	Formule de calcul	Adaptation locale du montant par ha	Montant annuel maximum par ha
Sur l'ensemble de l'exploitation : - Revenu annuel du lait - Revenu annuel d'un hectare dans le DAU - Revenu annuel d'un lait minimal de SC engagés dans la culture en foin - Revenu du lait de remplacement moyen annuel à l'exploitation	Coût d'opportunité lié au risque de déperdition des pratiques et systèmes		- Risque de type 1 : 30 €/ha - Risque de type 2 : 60 €/ha - Risque de type 3 : 10 €/ha	
Sur l'ensemble des parcelles et pâturages permanents : - Montants des parcelles et pâturages permanents - Montants des éléments topographiques - Absence de traitement phytosanitaire	Non rémunéré			
Sur l'ensemble des SC engagées au sein des parcelles et pâturages permanents : - Revenu des indicateurs de résultats - Indicateur annuelle de résultats par pâturage ou parcelle - Engagement des intervenants	Surcoût temps d'observation de l'occupation et d'entretien des pratiques pour obtenir le résultat sur les SC Coût de maintenance temps d'occupation de l'exploitation à l'engagement de résultats (compensation des indicateurs) : - Montants indiciaires de base multipliés à 20% du montant minimum de l'engagement	$20 \text{ ha de SC} \times 18,30 \text{ €/ha}$ de main d'œuvre x taux de SC $3,5 \text{ ha} \times 18,35 \text{ €/ha}$ de main d'œuvre	$37,72 \text{ €/ha} \times \text{taux de SC}$ soit au minimum - Risque de type 1 : 18,3 €/ha - Risque de type 2 : 11,2 €/ha - Risque de type 3 : 7,5 €/ha	37,72 €/ha
			9,43 €/ha*	
			- Risque de type 1 : 30 €/ha + 27,72 x taux de SC = 54,43 €/ha soit au minimum 55 €/ha - Risque de type 2 : 60 €/ha + 27,72 x taux de SC = 54,43 €/ha soit au minimum 55 €/ha - Risque de type 3 : 10 €/ha + 27,72 x taux de SC = 54,43 €/ha soit au minimum 55 €/ha	Risque de type 1 : 77 €/ha Risque de type 2 : 57 €/ha Risque de type 3 : 47 €/ha
		Total		

Tableau : méthode de calcul du montant

#### 5.2.4.3.73. SHP\_02 - Opération collective systèmes herbagers et pastoraux - maintien (Code: M10.0079)

Sous-mesure:

- 10.1 – Paiements au titre d'engagements agroenvironnementaux et climatiques

##### 5.2.4.3.73.1. Description du type d'opération

Aux côtés de l'opération « systèmes pastoraux et herbagers » (SHP\_01) dédiée aux exploitations individuelles, la présente opération vise à proposer des engagements agroenvironnementaux et climatiques de même nature destinés spécifiquement aux entités collectives pastorales, afin de préserver l'équilibre agroécologique des surfaces qu'elles valorisent. En effet, la gestion par le pâturage d'une part importante, voire majeure, des espaces naturels à haute valeur environnementale d'alpages et estives, zones intermédiaires, marais, massifs forestiers méditerranéens... dépend de l'activité de ces entités collectives pastorales.

Ces espaces collectifs présentent des atouts environnementaux importants, car ils participent à :

- la préservation de la qualité de l'eau par une gestion économe en intrants,
- la préservation de la biodiversité à la fois en tant que milieu favorable à celle-ci que par le maintien des éléments topographiques,
- l'atténuation du changement climatique par le stockage de carbone dans les sols,
- la limitation des risques naturels : érosion, glissements de terrain, avalanches, risque d'incendie par le maintien à la fois d'un couvert végétal permanent et continu et d'une ouverture des milieux.

Cette opération vise à maintenir des pratiques existantes, elle ne s'entend donc que si le bénéfice environnemental de la pratique est avéré, et doit être associée à un ciblage sur les zones où il existe un risque de disparition de la pratique.

La gestion collective des prairies et pâturages permanents est soumise à trois types de risque de disparition :

- l'abandon de ces surfaces, soit par redéploiement de l'activité d'élevage sur d'autres surfaces, soit par arrêt de l'activité d'élevage ;
- la sous-exploitation chronique ;
- la sur-exploitation de ces surfaces, qui conduit à les dénaturer et à leur conférer un impact environnemental négatif.

Cette opération contribue potentiellement aux domaines prioritaires 4A, 4B, 4C, 5D et 5E fixés par l'Union européenne pour le développement rural. Le rattachement effectif de la présente opération aux domaines prioritaires est réalisé par l'autorité de gestion lors de l'élaboration de sa stratégie régionale

d'intervention.

### **Engagements de l'opération souscrits par le bénéficiaire :**

Les engagements ont été établis en cohérence avec ceux de l'opération SHP individuelle. Leur finalité est de permettre au gestionnaire le choix des moyens pour atteindre l'objectif de maintien et de valorisation des surfaces en prairies et pâturages permanents de manière extensive.

- Respect d'indicateurs de résultat sur l'ensemble des surfaces engagées :
  - Pour les prairies permanentes à flore diversifiée, les indicateurs de résultat sont fondés sur une diversité floristique : présence d'un minimum 4 plantes indicatrices dans chaque tiers de parcelle sur les 20 catégories de la liste locale établie par l'opérateur, selon les modalités décrites dans le § « Éléments de définition locale ».
  - Pour les surfaces pastorales, les indicateurs de résultats sont fondés sur une grille d'évaluation du niveau de pâturage (fréquentation et consommation), excluant les niveaux témoignant d'un sous-pâturage) ainsi que sur l'absence d'indicateurs de dégradation du sol et du tapis herbacé. Cette grille et ces indicateurs de dégradation sont annexés au présent document de cadrage.
- Utilisation annuelle minimale par pâturage des surfaces engagées. La destruction notamment par le labour ou à l'occasion de travaux lourds est interdit. Seul un renouvellement par travail superficiel du sol est autorisé.
- Maintien des surfaces engagées, hors aléas prédéfinis dans le respect de la réglementation
- Maintien (en termes d'équivalent-surface) des éléments topographiques présents sur les surfaces en prairies permanentes (i.e. prairies temporaires intégrées dans des rotations longues et prairies de longue durée non intégrées dans une rotation) engagées dans la présente opération. Le déplacement ou la suppression d'un élément topographique est possible à condition qu'il soit remplacé par un autre équivalent. Les éléments topographiques pris en compte sont les particularités topographiques définies par la grille du verdissement figurant à l'annexe II du Règlement délégué (UE) n°639/2014.
- Absence de traitement phytosanitaire sur les surfaces engagées sauf traitement localisé visant à lutter contre les chardons, les rumex et les plantes envahissantes conformément à l'arrêté préfectoral de lutte contre les plantes envahissantes et à l'arrêté du 12 septembre 2006 relatif à la mise sur le marché et à l'utilisation des produits visés à l'article L.253-1 du code rural.
- Autorisation d'interventions complémentaires ou associées à l'action du pâturage sur les surfaces engagées : travaux de débroussaillage, fauche de fougères, élimination de refus ou indésirables, brûlages pastoraux, fauches localisées exceptionnelles (par exemple en cas de difficultés climatiques marquées, ...) dans des conditions spécifiques à définir localement.
- Enregistrement des interventions réalisées sur les surfaces engagées :
- Le cahier d'enregistrement des pratiques sert de base de réflexion à l'entité collective pour adapter ses pratiques au regard des résultats obtenus. Le contenu de ce cahier est précisé dans un



document de mise en œuvre de l'opération. *A minima*, l'enregistrement doit porter, pour chacune des parcelles engagées sur les points suivants :

- Identification de la surface engagée, conformément aux informations du registre parcellaire graphique (RPG) de la déclaration de surfaces ;
- Fauche ou broyage : date(s), matériel utilisé, modalités (notamment si fauche centrifuge) ;
- Pâturage : dates d'entrées et de sorties par parcelle, nombre d'animaux et d'UGB correspondantes et durée de gardiennage, en cas de présence d'un berger ;
- Fertilisation des surfaces;
- Interventions complémentaires associées à l'action du pâturage.

#### **Éléments de définition locale :**

L'ensemble des éléments de définition locale mentionné ci-dessous est décrit dans un document de mise en œuvre de l'opération.

Les conditions spécifiques autorisant les interventions complémentaires ou associées au pâturage sur les surfaces engagées et nécessaires à la préservation de leur équilibre agroécologique sont définies localement par l'opérateur dans le respect de la réglementation.

Les plantes indicatrices témoignant de l'équilibre agroécologique des prairies permanentes sont prédéfinies dans une liste locale de 20 catégories de plantes établie par l'opérateur, à partir de la liste nationale qui comporte 35 catégories de plantes et qui est annexée au présent document de cadrage. Cette liste locale doit comporter 2 catégories très communes, au 4 catégories communes et 14 catégories peu communes.

#### **5.2.4.3.73.2. Type de soutien**

L'engagement est pluriannuel et a une durée de 5 ans.

L'aide est payée en €/ha de surface engagée.

#### **5.2.4.3.73.3. Liens vers d'autres actes législatifs**

Les éléments de la ligne de base spécifiques à l'opération sont définis en conformité avec les exigences établies en vertu du Titre VI du règlement (EU) n°1306/2013, des critères pertinents et des activités minimales établies en application de l'article 4, paragraphe 1, point c), sous ii) et iii) du règlement (UE) n°1307/2013, ainsi que tout autre exigence pertinente établie par la réglementation nationale.

Ces éléments sont détaillés au paragraphe « Information spécifique à l'opération – Description de la ligne

de base » de la présente fiche-opération.

Afin d'exclure tout double paiement, les pratiques visées à l'article 43 du règlement (UE) n°1307/2013, sont prises en compte dans le calcul des surcoûts et manques à gagner. La méthode de prise en compte est détaillée au paragraphe « Information spécifique à l'opération – Méthode de calcul du montant » de la présente fiche-opération.

#### 5.2.4.3.73.4. Bénéficiaires

Personne physique ou morale exerçant une activité agricole ou personne morale de droit public qui met des terres agricoles à disposition d'exploitants.

#### 5.2.4.3.73.5. Coûts admissibles

Les coûts éligibles sont les surcoûts et les coûts de transaction générés par les engagements.

Les engagements, souscrits par le bénéficiaire, éligibles à la présente opération sont décrits, avec la justification du type de coût qu'ils génèrent au paragraphe « Information spécifique à l'opération – Méthode de calcul du montant ». Ce paragraphe détaille également les engagements ne faisant pas l'objet d'une rémunération, par choix de l'État membre.

#### 5.2.4.3.73.6. Conditions d'admissibilité

##### **Éligibilité du demandeur :**

Est qualifiée de « collective » toute utilisation de surface en prairies ou pâturages permanents à plusieurs éleveurs (au moins 2) d'un même territoire de pâturage, que les animaux soient ou non regroupés en un troupeau commun. Cette utilisation collective du territoire de pâturage recouvre une diversité de situations selon la nature de son gestionnaire : depuis celui d'une unité pastorale jusqu'à celui de la propriété indivise d'un ensemble de collectivités locales.

Dans ces conditions, toutes les formes d'entités collectives juridiquement constituées et dotées de la personnalité morale (groupements pastoraux, collectivités locales, associations foncières pastorales, associations et syndicats professionnels, coopératives, etc...), exception faite des sociétés civiles seraient éligibles dès lors qu'elles gèrent en responsabilité directe des surfaces dont elles sont propriétaires ou/et locataires et qu'elles en organisent l'utilisation collective par les troupeaux de leurs membres et/ou ayant-droit.

##### **Éligibilité des surfaces :**

Les surfaces éligibles sont les prairies et pâturages permanents utilisés dans un cadre collectif, ainsi que

les particularités topographiques présentes ou adjacentes à ces surfaces couvertes par l'engagement de maintien sont éligibles à la présente opération.

Les prairies et pâturages permanents regroupent les types de surfaces suivantes qui peuvent ainsi être engagés et rémunérés au titre de l'opération :

- prairies temporaires intégrées dans des rotations longues (6 ans et plus) ;
- prairies de longue durée non intégrées dans une rotation ;
- surfaces pastorales qui correspondent à des milieux semi-naturels et hétérogènes par nature où la ressource fourragère herbacée n'est pas toujours prédominante et qui recouvrent une diversité de parcours : landes, garrigues, maquis, bois pâturés (avec ou sans herbe), parcours humides littoraux, pelouses, estives et alpages individuels.

Ces surfaces doivent par ailleurs respecter une plage d'effectifs d'herbivores, calculée à l'échelle de l'unité pastorale et mesurée en UGB, dont les bornes minimales et maximales sont définies localement par l'opérateur.

#### 5.2.4.3.73.7. Principes applicables à l'établissement des critères de sélection

Des critères de sélection à la présente opération peuvent être définis au niveau régional ou local.

#### 5.2.4.3.73.8. Montants et taux d'aide (applicables)

Le taux d'aide publique est de 100%.

Le montant payé par ha et par an s'élève à 47,15 €/ha.

#### 5.2.4.3.73.9. Caractère vérifiable et contrôlable des mesures et/ou types d'opérations

##### 5.2.4.3.73.9.1. Risque(s) liés à la mise en œuvre des mesures

Cette information est renseignée à l'échelle de la mesure dans la section SFC appropriée.

##### 5.2.4.3.73.9.2. Mesures d'atténuation

Cette information est renseignée à l'échelle de la mesure dans la section SFC appropriée.

5.2.4.3.73.9.3. *Évaluation globale de la mesure*

Cette information est renseignée à l'échelle de la mesure dans la section SFC appropriée.

5.2.4.3.73.10. Informations spécifiques sur l'opération

Détermination et définition des éléments du niveau de référence applicable, qui doivent inclure les normes obligatoires établies en application du titre VI, chapitre I, du règlement (UE) n° 1306/2013 du Parlement européen et du Conseil, les critères pertinents et les activités minimales établies en application de l'article 4, paragraphe 1, point c) ii) et c) iii), du règlement (UE) n° 1307/2013 du Parlement européen et du Conseil, les exigences minimales applicables à l'utilisation des engrais et des produits phytosanitaires ainsi que les autres exigences obligatoires pertinentes établies par le droit national

Les éléments de la ligne de base sont décrits dans le tableau ci-dessous.

Par ailleurs, si les pratiques rémunérées au titre de la présente opération sont rendues obligatoires sur des zones au titre de la protection de la biodiversité (notamment des zones classées au titre des réserves naturelles des arrêtés de protection de biotopes), celle-ci ne peut être ouverte sur les zones concernées.

Engagement concerné	Niveau d'exigence de la ligne de base			Niveau d'exigence de l'engagement
	Conditionnalité	Prog. actions nitrates	Activité minimale sur les surfaces auto-entretenu	
Maintien des prairies et pâturages permanents	A l'échelle de l'exploitation	Encadrement pouvant aller jusqu'à une interdiction de retournement de certaines parcelles		A l'échelle de la parcelle strictement localisé, pour l'ensemble des prairies et pâturages permanents engagés et par ailleurs non rémunéré
Maintien des éléments topographiques sur prairies et pâturages permanents	Eléments topographiques couverts par la BCAE 7			Tous les éléments topographiques et par ailleurs non rémunéré
Utilisation minimale des surfaces engagées			Chargement minimum de 0,05 UGB / ha ou réalisation d'une fauche annuelle	Utilisation annuelle minimale par pâturage ou fauche et par ailleurs non rémunérée

Tableau : description des éléments de la ligne de base

Les exigences minimales relatives à l'utilisation d'engrais doivent comprendre, entre autres, le respect des codes de bonnes pratiques introduits au titre de la directive 91/676/CEE pour les exploitations situées en dehors des zones vulnérables aux nitrates, et des exigences concernant la pollution au phosphore; les exigences minimales relatives à l'utilisation de produits phytosanitaires doivent comprendre, entre autres, les principes généraux de la lutte intégrée contre les ennemis des cultures introduits par la directive 2009/128/CE du Parlement européen et du Conseil, l'obligation de détenir une autorisation d'utiliser les produits, de satisfaire aux conditions de formation, d'assurer un stockage sûr et de contrôler les équipements destinés à l'épandage ainsi que les règles relatives à l'utilisation de pesticides à proximité d'étendues d'eau et d'autres sites sensibles, telles qu'établies par le droit national

Ces exigences sont détaillées dans la section 5.1 du présent document de cadrage.

Liste des races locales qui sont menacées d'être perdues pour l'agriculture et des ressources génétiques végétales qui sont menacées d'érosion génétique

Cette opération ne concerne pas la préservation des ressources génétiques.

Description de la méthode et des hypothèses et paramètres agronomiques y compris la description des exigences minimales visées à l'article 29, paragraphe 2, du règlement (UE) n° 1305/2013 correspondant à chaque type particulier d'engagement, utilisés comme référence pour les calculs justifiant les coûts

supplémentaires et les pertes de revenus résultant de l'engagement pris et le niveau des coûts des transactions; le cas échéant, cette méthode tient compte des aides accordées au titre du règlement (UE) n° 1307/2013, et notamment des paiements en faveur des pratiques agricoles bénéfiques pour le climat et l'environnement, afin d'exclure un double financement; le cas échéant, la méthode de conversion utilisée pour d'autres unités conformément à l'article 9 dudit règlement

### **Pratiques de références :**

Les pratiques de références à partir desquelles le montant unitaire de cette opération a été calculé correspondent aux pratiques de gestion collective des surfaces en prairies et pâturages permanents qui permettent leur valorisation dans le respect de leur équilibre agroécologique. Ces pratiques de gestion collective sont caractérisées par un risque de disparition dans les zones concernées.

### **Prise en compte du verdissement :**

Afin d'exclure tout double paiement, les pratiques rémunérées au titre du verdissement sont prises en compte de la façon suivante dans le calcul du montant unitaire de cette opération :

- Maintien des prairies permanentes existantes : cette exigence a une interaction avec cette opération. Afin d'éviter tout double financement, l'engagement de maintien des prairies et pâturages permanent doit être respecté à l'échelle individuelle, ce qui est plus contraignant que le verdissement qui s'applique à l'échelle régionale. Cet engagement n'est par ailleurs pas rémunéré.
- Présence de 5 % de SIE sur les terres arables : cette exigence n'a pas d'interaction avec cette opération.
- Diversification des cultures : cette exigence n'a pas d'interaction avec cette opération.

### **Méthode de calcul du montant :**

Le montant unitaire dont la méthodologie de calcul est détaillée dans le tableau ci-dessous, repose sur trois composantes :

- Le coût lié au maintien de pratiques favorables au respect de l'équilibre agroécologique des surfaces en prairies et pâturages permanents qui reposent sur « le temps d'observation, de raisonnement et d'ajustement des pratiques ».
- Les coûts de transaction liés à l'appropriation de l'opération et de la démarche d'engagement de résultat.

### **Sources des données :**

- Temps d'observation et temps d'appropriation : experts nationaux

Éléments techniques	Méthode de calcul des surcoûts et manques à gagner	Formule de calcul	Montant annuel maximum par ha
- Maintien des surfaces engagées - Maintien des éléments topographiques - Absence de traitement phytosanitaire - Autorisation d'interventions complémentaires ou associées à l'action du pâturage	Non rémunéré		
- Respect des indicateurs de résultats - Utilisation annuelle minimale par pâturage ou fauche - Enregistrement des interventions	<b>Surcoût</b> : temps d'observation, de raisonnement et d'ajustement des pratiques pour atteindre le résultat	2h/ha de STH x 18,86 €/heure de main d'œuvre	37,72 €/ha
	<b>Coût de transaction</b> : temps d'appropriation de l'opération à engagement de résultat (connaissance des indicateurs) (* dans le cas de démarches individuelles ces coûts sont plafonnés à 20% du montant minimum de l'opération)	0,5h/ha de STH x 18,86 €/heure de main d'œuvre	9,43 €/ha de STH*
		<b>Total</b>	<b>47,15 €/ha</b>

Tableau : méthode de calcul du montant

5.2.4.3.74. SPE\_01 - Opération systèmes polyculture-élevage d'herbivores « dominante élevage » (Code: M10.0003)

Sous-mesure:

- 10.1 – Paiements au titre d'engagements agroenvironnementaux et climatiques

5.2.4.3.74.1. Description du type d'opération

Les exploitations de polyculture-élevage d'herbivores à dominante élevage sont les exploitations d'herbivores qui relèvent d'une OTEX élevage. Ce sont des exploitations dont le revenu vient très majoritairement de l'élevage. Elles se distinguent toutefois des systèmes herbagers par la part de l'herbe dans l'assolement qui est plus faible. Ces exploitations sont de taille relativement modeste (comparativement aux exploitations de polyculture-élevage à dominante « céréales » ou aux exploitations herbagères). Les menaces qui pèsent sur ces systèmes sont de deux types :

- une menace de simplification du système avec un fonctionnement dissocié des ateliers animal et végétal : les surfaces sont alors consacrées à des cultures de vente alors que les aliments des animaux sont achetés. Un tel fonctionnement est peu favorable à l'environnement puisque des éléments qui pourraient être recyclés sur l'exploitation ne le sont pas. Il permet toutefois des revenus plus élevés grâce à la vente de grandes cultures et à un besoin de main d'oeuvre plus faible.
- une menace de disparition puisque, de 2000 à 2010, le nombre de ces exploitations et les surfaces qui leur sont consacrées diminuent plus vite que les systèmes de grandes cultures.

L'objectif de cette opération est de favoriser le recouplage des ateliers animal et végétal. Ainsi, une aide à l'évolution de pratiques incite les exploitants à introduire davantage d'herbe dans l'assolement, à réduire la part du maïs dans la surface fourragère et à réduire les achats de concentrés. L'objectif est d'accroître l'autonomie alimentaire de l'exploitation en valorisant au mieux la production d'herbe, notamment par un pâturage tournant au printemps et en développant des nouvelles cultures. Les rotations culturales plus longues permettent alors une moindre pression des maladies ou des ravageurs et un meilleur contrôle des adventices. La baisse de la part du maïs dans l'alimentation permet de diminuer le besoin en complément azoté tel que le soja. L'exploitant peut alors plus facilement produire les concentrés qu'il apporte aux animaux.

Simultanément, une aide au maintien de pratique est prévue pour les exploitations qui ont déjà des pratiques vertueuses dans des zones où il existe un risque avéré de disparition de ces exploitations. L'opération n'est ouverte par la Région que sur les zones à enjeux environnementaux où les systèmes polyculture-élevage à dominante « élevage » sont menacés.

Cette opération a deux variantes :

- un niveau « maintien » pour les exploitations qui respectent déjà le ratio herbe/SAU objectif de l'opération; tous les engagements sont alors à respecter dès la 1<sup>ère</sup> année.
- un niveau « évolution » pour les exploitations qui ne respectent pas ce ratio herbe/SAU ; ce ratio, la part de maïs dans la surface fourragère et le niveau d'achat de concentrés sont alors à respecter en année 3.



Au sein d'un même projet agroenvironnemental, les deux niveaux d'exigence peuvent être simultanément ouverts.

De tels systèmes d'exploitation permettent de favoriser le recyclage des éléments sur l'exploitation (azote, carbone, etc...). Ils permettent donc avant tout d'améliorer la gestion de l'eau du fait l'utilisation limitée des intrants (DP 4B), d'améliorer la gestion des sols (DP 4C) et de promouvoir la conservation du carbone (DP 5B). Ils permettent aussi dans une moindre mesure de préserver la biodiversité (DP 4A). Le rattachement effectif de la présente opération aux domaines prioritaires est réalisé par l'autorité de gestion lors de l'élaboration de sa stratégie régionale d'intervention.

### **Engagements souscrits par le bénéficiaire**

#### Éléments à contractualiser sur l'ensemble de l'exploitation :

- Interdiction de retournement des prairies permanentes n'entrant pas dans une rotation, notamment par le labour ou à l'occasion de travaux lourds. Seul un renouvellement par travail superficiel du sol est autorisé.
- Respect d'une part minimale d'herbe dans la SAU en année 1 ou en année 3 si évolution
- Respect d'une part consommée maximale de maïs dans surface fourragère principale en année 1 ou 3 si évolution. La surface en maïs consommée est la surface cultivée en maïs fourragé corrigée des achats, ventes et variations de stock.
- Respect d'un niveau maximal d'achat de concentrés par espèce et par UGB en année 1 ou 3 si évolution : 800 kg/UGB pour les bovins et les équins, 1000 kg/UGB pour les ovins, 1600 kg/UGB pour les caprins
- Respect d'une baisse progressive de l'Indice de Fréquence de Traitement (IFT) moyen (hors cultures pérennes) par rapport à l'IFT de référence du territoire pour les exploitations ciblées (voir tableau joint)
- Interdiction des régulateurs de croissance sauf sur orge brassicole
- Suivi d'un appui technique sur la gestion de l'azote sur l'exploitation portant notamment sur le fractionnement des apports et la maîtrise des risques des fuites de nitrates lors des périodes d'interculture

#### Éléments de définition locale :

- part d'herbe dans la SAU requis ou à atteindre
- part de maïs consommée dans la surface fourragère requis ou à atteindre

Les niveaux objectifs des engagements « part d'herbe dans la SAU » et « part de maïs dans la surface fourragère » sont fixés dans chaque région au-delà de la pratique de référence qui est régionalisée. Le niveau d'exigence de l'opération qui est fixé par la Région doit obligatoirement être supérieur aux niveaux moyens de ces indicateurs. Le montant de l'opération est d'autant plus élevé que le pas d'évolution franchi grâce à l'opération est grand. La Région le détermine en fonction des fonctionnements des systèmes d'exploitation régionaux et de leurs capacités d'évolution. Plusieurs niveaux d'exigence peuvent co-

exister : maintien et évolution et/ou différents niveaux d'herbe/maïs.

Les objectifs « part d'herbe dans la SAU » et « part de maïs dans la surface fourragère » sont inscrits dans les PDR.

	IFT <sub>herbicides</sub> mesuré pour l'année	Pourcentage de l'IFT <sub>herbicides</sub> de référence à atteindre	IFT <sub>hors herbicides</sub> mesuré pour l'année	Pourcentage de l'IFT <sub>hors herbicides</sub> de référence à atteindre
Année 2	IFT <sub>herbicides</sub> année 2	80%	IFT <sub>hors herbicides</sub> année 2	70%
Année 3	Moyenne IFT <sub>herbicides</sub> des années 2, 3 et 4	75%	Moyenne IFT <sub>hors herbicides</sub> des années 2, 3 et 4	65%
Année 4	Moyenne IFT <sub>herbicides</sub> des années 2, 3 et 4	70%	Moyenne IFT <sub>hors herbicides</sub> des années 2, 3 et 4	60%
Année 5	Moyenne IFT <sub>herbicides</sub> des années 3, 4 et 5 ou IFT <sub>herbicides</sub> année 5	60% en moyenne ou 60% sur l'année 5	Moyenne IFT <sub>hors herbicides</sub> des années 3, 4 et 5 ou IFT <sub>hors herbicides</sub> année 5	50% en moyenne ou 50% sur l'année 5

IFT

#### 5.2.4.3.74.2. Type de soutien

L'engagement est pluriannuel et a une durée de 5 ans.

L'aide est payée en euro par hectare de surface engagée.

#### 5.2.4.3.74.3. Liens vers d'autres actes législatifs

Les éléments de la ligne de base spécifiques à l'opération sont définis en conformité avec les exigences établies en vertu du Titre VI du règlement (UE) n°1306/2013, des critères pertinents et des activités minimales établies en application de l'article 4, paragraphe 1, point c), sous ii) et iii) du règlement (UE) n°1307/2013, ainsi que tout autre exigence pertinente établie par la réglementation nationale.

Ces éléments sont détaillés au paragraphe « Information spécifique à l'opération – Description de la ligne de base » de la présente fiche-opération.

Afin d'exclure tout double paiement, les pratiques visées à l'article 43 du règlement (UE) n°1307/2013, sont prises en compte dans le calcul des surcoûts et manques à gagner. La méthode de prise en compte est détaillée au paragraphe « Information spécifique à l'opération – Méthode de calcul du montant » de la présente fiche-opération.

#### 5.2.4.3.74.4. Bénéficiaires

Personne physique ou morale exerçant une activité agricole.

#### 5.2.4.3.74.5. Coûts admissibles

Les coûts éligibles sont les surcoûts et les pertes de revenus générés par les engagements.

Les engagements, souscrits par le bénéficiaire, éligibles à la présente opération sont décrits, avec la justification du type de coût qu'ils génèrent au paragraphe « Information spécifique à l'opération – Méthode de calcul du montant ». Ce paragraphe détaille également les engagements ne faisant pas l'objet d'une rémunération, par choix de l'État membre.

#### 5.2.4.3.74.6. Conditions d'admissibilité

##### Éligibilité du demandeur :

Existence de l'activité d'élevage déterminée par la présence d'un minimum d'UGB herbivores = 10.

Si, sur la même zone, l'opération « systèmes grandes cultures adaptée aux zones intermédiaires » est ouverte, le nombre d'UGB peut être supérieur ; il est fixé par la Région au même niveau que le critère d'éligibilité de l'opération précitée en fonction de la taille des élevages locaux.

Le niveau de ce critère existe aussi dans les opérations ciblant les systèmes grandes cultures de façon à ce qu'une exploitation ne soit éligible qu'à une seule opération système.

Le critère d'éligibilité « nombre minimum d'UGB » est inscrit dans le PDR.

##### Éligibilité des surfaces :

Toutes les terres agricoles de l'exploitation (hors cultures pérennes) sont éligibles à l'opération.

#### 5.2.4.3.74.7. Principes applicables à l'établissement des critères de sélection

Des critères de sélection à la présente opération peuvent être définis au niveau régional ou local.

Des critères d'orientation doivent être fixés au niveau régional de façon à ce qu'une exploitation ne soit éligible qu'à une seule opération système. Ces critères sont régionalisés afin de tenir compte des spécificités régionales. Les critères à fixer sont les suivants :

- un critère complémentaire (ex : part des grandes cultures dans la SAU minimale) si l'opération système polyculture-élevage herbivore à dominante céréales est susceptible d'être ouverte sur la même zone d'action prioritaire.
- une part maximale d'herbe dans la SAU si l'opération systèmes herbagers et pastoraux est susceptible d'être ouverte sur la même zone d'action prioritaire.

Ces critères d'orientation qui permettent de définir à quelle opération système une exploitation peut prétendre sont inscrits dans le PDR.

#### 5.2.4.3.74.8. Montants et taux d'aide (applicables)

Le taux d'aide publique est de 100%.

Le ou les montants unitaires de l'opération sont inscrits dans le PDR.

Les montants plafonds par hectare sont les suivants dans les différentes régions : voir tableau

Ces montants plafonds sont les montants obtenus avec un taux de maïs dans la surface fourragère nulle et en plafonnant le montant par hectare à 450 € qui est le plafond d'aide pour les prairies naturelles dans le cadre de l'article 28 du règlement (UE) n° 1305/2013.

SPE_01	maintien	évolution
Alsace	450,00 €	450,00 €
Aquitaine	429,94 €	450,00 €
Auvergne	74,08 €	104,26 €
Basse-Nor	450,00 €	450,00 €
Bourgogne	326,99 €	357,17 €
Bretagne	450,00 €	450,00 €
Centre	450,00 €	450,00 €
Ch Ar	247,02 €	277,20 €
Fr-Comté	117,94 €	148,12 €
Haute-Nor	422,21 €	452,39 €
Ile-de-France	370,00 €	400,18 €
Limousin	197,06 €	227,24 €
Lorraine	179,17 €	209,35 €
LR	66,30 €	96,48 €
Midi-Py	251,00 €	281,18 €
NPC	450,00 €	450,00 €
P-Charentes	366,85 €	397,03 €
PACA	90,76 €	120,94 €
Pays Loire	438,92 €	450,00 €
Picardie	447,11 €	450,00 €
Rhone-Alpes	196,23 €	226,41 €

plafonds\_ha

#### 5.2.4.3.74.9. Caractère vérifiable et contrôlable des mesures et/ou types d'opérations

##### 5.2.4.3.74.9.1. Risque(s) liés à la mise en œuvre des mesures

Information renseignée à l'échelle de la mesure dans la section de SFC appropriée.

##### 5.2.4.3.74.9.2. Mesures d'atténuation

Information renseignée à l'échelle de la mesure dans la section de SFC appropriée.

##### 5.2.4.3.74.9.3. Évaluation globale de la mesure

Information renseignée à l'échelle de la mesure dans la section de SFC appropriée.

#### 5.2.4.3.74.10. Informations spécifiques sur l'opération

Détermination et définition des éléments du niveau de référence applicable, qui doivent inclure les normes obligatoires établies en application du titre VI, chapitre I, du règlement (UE) n° 1306/2013 du Parlement

européen et du Conseil, les critères pertinents et les activités minimales établies en application de l'article 4, paragraphe 1, point c) ii) et c) iii), du règlement (UE) n° 1307/2013 du Parlement européen et du Conseil, les exigences minimales applicables à l'utilisation des engrais et des produits phytosanitaires ainsi que les autres exigences obligatoires pertinentes établies par le droit national

### Description des éléments de la ligne de base

(voir tableau)

Par ailleurs, si les pratiques rémunérées au titre de la présente opération sont rendues obligatoires sur des zones au titre de la protection de la biodiversité (notamment des zones classées au titre des réserves naturelles des arrêtés de protection de biotopes), celle-ci ne peut être ouverte sur les zones concernées.

Engagement concerné	Niveau d'exigence de la ligne de base		Niveau d'exigence de l'engagement
	<u>Conditionnalité</u>	<u>Prog. actions nitrates</u>	
Maintien des prairies et pâturages permanents	A l'échelle de l'exploitation	Encadrement pouvant aller jusqu'à une interdiction de retournement de certaines parcelles	A l'échelle de la parcelle strictement localisé, pour l'ensemble des prairies et pâturages permanents engagés et par ailleurs non rémunéré
Appui technique sur la gestion de l'azote	Respect de l'équilibre de la fertilisation azotée : calcul de la dose prévisionnelle et respect de cette dose		Analyse des pratiques de fertilisation ne portant pas sur le calcul de la dose d'azote prévisionnelle et piste d'amélioration des pratiques

ligne\_base

Les exigences minimales relatives à l'utilisation d'engrais doivent comprendre, entre autres, le respect des codes de bonnes pratiques introduits au titre de la directive 91/676/CEE pour les exploitations situées en dehors des zones vulnérables aux nitrates, et des exigences concernant la pollution au phosphore; les exigences minimales relatives à l'utilisation de produits phytosanitaires doivent comprendre, entre autres, les principes généraux de la lutte intégrée contre les ennemis des cultures introduits par la directive 2009/128/CE du Parlement européen et du Conseil, l'obligation de détenir une autorisation d'utiliser les produits, de satisfaire aux conditions de formation, d'assurer un stockage sûr et de contrôler les équipements destinés à l'épandage ainsi que les règles relatives à l'utilisation de pesticides à proximité d'étendues d'eau et d'autres sites sensibles, telles qu'établies par le droit national

Les mesures 1 à 8 du programme d'actions national nitrates, parfaitement définies et opposables juridiquement, ont été retenues pour constituer la ligne de base en matière d'utilisation des engrais pour les types d'opérations relevant de la mesure 10, que ceux-ci soient situés ou pas en zone vulnérable.

De plus, l'ERMG 4, établie dans le cadre de la conditionnalité, constitue la ligne de base des types d'opérations relevant de la mesure 10, comprenant un engagement de baisse d'IFT.

L'enregistrement de toutes les utilisations de produits phytosanitaires qui est obligatoire au titre de l'ERMG4 et qui n'est pas repris dans les engagements de la présente opération, sert en effet au contrôle de

la baisse de l'IFT.

L'ensemble de ces exigences est détaillé dans la section 5.1 du présent document de cadrage.

Liste des races locales qui sont menacées d'être perdues pour l'agriculture et des ressources génétiques végétales qui sont menacées d'érosion génétique

Cette opération ne concerne pas la préservation des ressources génétiques.

Description de la méthode et des hypothèses et paramètres agronomiques y compris la description des exigences minimales visées à l'article 29, paragraphe 2, du règlement (UE) n° 1305/2013 correspondant à chaque type particulier d'engagement, utilisés comme référence pour les calculs justifiant les coûts supplémentaires et les pertes de revenus résultant de l'engagement pris et le niveau des coûts des transactions; le cas échéant, cette méthode tient compte des aides accordées au titre du règlement (UE) n° 1307/2013, et notamment des paiements en faveur des pratiques agricoles bénéfiques pour le climat et l'environnement, afin d'exclure un double financement; le cas échéant, la méthode de conversion utilisée pour d'autres unités conformément à l'article 9 dudit règlement

### **Pratiques de référence**

Les exploitations ciblées par l'opération « systèmes polyculture-élevage d'herbivores « dominante élevage » sont les exploitations qui ont des herbivores et qui comptent moins de 70% d'herbe et moins de 33% de grandes cultures dans la SAU.

La pratique de référence est l'exploitation moyenne de chaque région en termes de SAU, de nombre d'UGB, de part d'herbe dans la SAU et de part de maïs dans la surface fourragère principale : voir tableau.

Le niveau d'achat de concentrés de la ligne de base est 965 kg/UGB dont 560 kg de tourteaux de soja. L'assolement, hors surface fourragère est de 4 cultures : 48% de blé, 13% d'orge, 21% de colza et 17% de maïs.

### **Prise en compte du verdissement**

Afin d'exclure tout double paiement, les pratiques visées à l'article 43 du règlement (UE) n°1307/2013, sont prises en compte dans le calcul des surcoûts et manques à gagner :

- diversité des cultures : la pratique de référence est fixée à un niveau supérieur à ce que le verdissement prévoit avec 4 cultures arables (maïs, blé, orge, colza), la culture arable majoritaire représentant 48 % au plus de ces terres arables et les deux cultures arables principales couvrant moins de 95 % de ces terres.

- maintien des prairies permanentes existantes : cette exigence a une interaction avec cette opération. Afin d'éviter tout double financement, l'engagement de maintien des prairies permanentes doit être respecté à l'échelle de la parcelle, ce qui est plus contraignant que le verdissement qui s'applique à l'échelle régionale. Par ailleurs cet engagement n'est pas rémunéré.

- disposer d'une surface d'intérêt écologique sur la surface agricole : cette exigence n'a pas d'interaction avec cette opération.

### **Méthode de calcul du montant**

L'objectif est de calculer l'écart de revenu par hectare de SAU, la SAU étant variable selon les régions.

Pour calculer l'écart de revenu, il convient de comparer le différentiel de revenu entre une exploitation moyenne de la région (celle correspondant à la pratique de référence) et une exploitation qui respecte le cahier des charges. Le manque à gagner est calculé en comparant l'exploitation « de référence » et une exploitation qui produit la même quantité de lait avec un assolement en terme de maïs et d'herbe différent. Le manque à gagner porte alors exclusivement sur la perte de surfaces en céréales du fait de l'augmentation de la surface fourragère.

Cet écart de revenu sera d'autant plus important que l'objectif de l'opération déterminé par la Région sera éloigné de la pratique moyenne.

Sont enfin déduites les charges évitées sur les concentrés.

L'écart de revenu est égal à :

- (1) Produits non vendus (céréales, paille)
- + (2) charges opérationnelles sur prairie supplémentaire
- (3) charges opérationnelles sur céréales et maïs évitées
- (4) concentrés non achetés

A cela s'ajoute du temps passé. Voir formule détaillée

En ce qui concerne l'engagement de baisse progressive de l'IFT, seul le temps de calcul de l'IFT est pris en compte. Aucun autre surcoût n'est comptabilisé. Il est considéré que la baisse de l'IFT moyen de l'exploitation est une conséquence directe de l'assolement de l'exploitation qui comporte plus d'herbe que les autres exploitations du territoire. Il n'est donc pas forcément nécessaire de mettre en œuvre une pratique complémentaire. Le manque à gagner induit par l'assolement étant déjà pris en compte, le surcoût induit par cet engagement est volontairement limité au seul temps de calcul.

Les calculs sont faits sur une exploitation productrice de lait car cette production est la plus représentée parmi les exploitations ciblées (selon les données du recensement général agricole).

Voir tableau des engagements avec leurs montants

Avec :

- SAU<sub>réf</sub> : SAU de l'exploitation de référence
- MAIS/SF<sub>Préf</sub> : Part de maïs dans la surface fourragère principale de l'exploitation de référence



- SFPréf : surface fourragère principale de référence
- UGBréf : UGB de l'exploitation de référence
- MAIS/SFPmae : Part de maïs dans la surface fourragère principale de l'exploitation de la mesure agroenvironnementale
- SFPmae : surface fourragère principale de l'exploitation nécessaire pour produire le même lait en mettant en place la mesure agroenvironnementale

### Source des données

- Prix des produits : RICA
- prix des grandes cultures 20,86 €/quintal
- prix de la paille : 3,9 €/quintal
- prix du soja : 0,355 €/kg
- prix des autres concentrés : 0,312 €/kg
- Rendements régionaux : AGRESTE
- Charges opérationnelles : ARVALIS
- charges sur prairie : 250 €/ha
- charges sur maïs : 580 €/ha
- charges sur céréales : 630 €/ha
- Données structurelles des exploitations : SSP
- Lien entre surface fourragère et part du maïs : Institut de l'élevage

SFP pour produire 10 000l de lait = 2.85 ha de SFP -0.035 x (MAIS/SFP)

PRATIQUES DE REFERENCE DES EXPLOITATIONS CIBLEES PAR L'OPERATION

	SAUref (ha)	UGBref (UGB)	rendt céréales (q/ha)	SH/SAUréf	MAIS / SFPréf
Alsace	90	102	69,72	51%	32%
Aquitaine	59	68	52,77	49%	38%
Auvergne	73	63	55,07	63%	13%
Basse-Nor	82	114	65,15	55%	35%
Bourgogne	111	113	61,6	54%	29%
Bretagne	64	82	63	50%	38%
Centre	91	93	63,74	47%	39%
Ch Ar	133	140	68,25	59%	22%
Fr-Comté	118	106	61,87	63%	15%
Haute-Nor	78	113	73,04	54%	29%
Ile-de- France	106	187	71,9	50%	29%
LR	75	55	41,67	63%	18%
Limousin	85	97	47,28	60%	28%
Lorraine	119	115	59,53	59%	21%
Midi-Py	62	69	53,15	55%	29%
NPC	65	94	75,55	49%	36%
Pays Loire	76	92	60,62	51%	36%
Picardie	78	108	73,26	52%	32%
P- Charentes	83	87	57,51	50%	35%
PACA	52	43	44,73	60%	20%
Rhone- Alpes	66	69	56,95	60%	23%

Source : recensement général agricole

pratique\_ref

### (1) Produits non vendus

Pour produire autant de lait, une exploitation qui diminue la part du maïs dans sa Surface Fourragère Principale (SFP) a besoin de davantage de surface fourragère. En analysant les données du RICA (Réseau d'Information Comptable Agricole), l'institut de l'élevage a établi un lien entre la part du maïs dans la SFP et la SFP nécessaire pour produire une quantité de lait donnée. Ainsi, pour produire 10 000 litres de lait, il faut 2,85 hectares de SFP  $-0,035 \times$  (part de maïs ensilage dans SFP).

Les produits non vendus portent alors exclusivement sur la perte de surfaces en céréales du fait de l'augmentation de la surface fourragère]:

- la perte sur les céréales elles-mêmes est égale à:  $20,86 \text{ €/q} \times \text{rendement céréales régionaux} \times [(2,85 - 0,035 \times \text{maïs/SFPmae} / \text{SFPPréf} \times 100) / (2,85 - 0,035 \times \text{maïs/SFPPréf} \times 100) - 1]$

- la perte sur la paille est égale à:  $3,9 \text{ €/q} \times \text{rendement paille régionaux} \times [(2,85 - 0,035 \times \text{maïs/SFPmae} / \text{SFPPréf} \times 100) / (2,85 - 0,035 \times \text{maïs/SFPPréf} \times 100) - 1]$

(1) =  $20,86 \text{ €/q} \times \text{rendement céréales régionaux} \times [(2,85 - 0,035 \times \text{maïs/SFPmae} / \text{SFPPréf} \times 100) / (2,85 - 0,035 \times \text{maïs/SFPPréf} \times 100) - 1] + 3,9 \text{ €/q} \times \text{rendement paille régionaux} \times [(2,85 - 0,035 \times \text{maïs/SFPmae} / \text{SFPPréf} \times 100) / (2,85 - 0,035 \times \text{maïs/SFPPréf} \times 100) - 1]$

### (2) charges opérationnelles sur prairie supplémentaire

L'exploitation engagée dans cette opération compte davantage de prairie. En utilisant le même ratio que ci-dessus, la surface en herbe supplémentaire est égale à:

$(1 - \text{maïs/SFPmae}) \times \text{SFPPréf} \times [(2,85 - 0,035 \times \text{maïs/SFPmae} / \text{SFPPréf} \times 100) / (2,85 - 0,035 \times \text{maïs/SFPPréf} \times 100)]$  - surface HERBERéf

Les charges opérationnelles sur les prairies implantées du fait de la MAE sont donc égales à cette surface multipliée par 250 €/ha]:

(2) =  $250 \times ((1 - \text{maïs/SFPmae}) \times \text{SFPPréf} \times [(2,85 - 0,035 \times \text{maïs/SFPmae} / \text{SFPPréf} \times 100) / (2,85 - 0,035 \times \text{maïs/SFPPréf} \times 100)] - \text{surface HERBERéf})$

### (3) charges opérationnelles sur céréales et maïs évitées

Les surfaces supplémentaires en prairie dans l'exploitation engagée en MAE correspondent à des surfaces qui étaient en maïs ou en céréales dans l'exploitation « de référence ».

Compte-tenu de la part de maïs choisi, la surface en maïs en moins est égale à:

$\text{SFPPréf} \times [\text{maïs/SFPPréf} - \text{maïs/SFPmae} \times (2,85 - 0,035 \times \text{maïs/SFPmae} / \text{SFPPréf} \times 100) / (2,85 - 0,035 \times \text{maïs/SFPPréf} \times 100)]$

La surface en céréale en moins est égale à:

$\text{SFPPréf} \times [(2,85 - 0,035 \times \text{maïs/SFPmae} / \text{SFPPréf} \times 100) / (2,85 - 0,035 \times \text{maïs/SFPPréf} \times 100) - 1]$

Compte tenu des charges opérationnelles sur chaque type de culture, l'ensemble des charges opérationnelles évitées, sur maïs et céréales vaut donc:

(3) =  $[580 \text{ €/ha} \times \text{SFPPréf} \times [\text{maïs/SFPPréf} - \text{maïs/SFPmae} \times (2,85 - 0,035 \times \text{maïs/SFPmae} / \text{SFPPréf} \times 100) / (2,85 - 0,035 \times \text{maïs/SFPPréf} \times 100)]] + [630 \text{ €/ha} \times \text{SFPPréf} \times [(2,85 - 0,035 \times \text{maïs/SFPmae} / \text{SFPPréf} \times 100) / (2,85 - 0,035 \times \text{maïs/SFPPréf} \times 100) - 1]]$

### (4) concentrés non achetés

L'exploitation « de référence », achète pour chaque UGB 965 kg de concentrés répartis en 675 kg de tourteaux de soja et 290 kg d'autres concentrés. Elle achète donc des concentrés pour un montant de:

$\text{UGBPréf} (0,355 \times 675 + 0,312 \times 290) \text{ €}$

L'exploitation engagée en MAE achète 800 kg de concentrés pour chaque UGB, répartis en 560 kg de tourteaux de soja et 240 kg d'autres concentrés. Par ailleurs, afin de produire autant de lait et compte tenu de la perte de rendement induite par la baisse relative du maïs dans la ration, cette exploitation est obligée d'augmenter son nombre de vaches de 10% en moyenne. Le montant qu'elle consacre à l'achat de concentrés vaut:

$(0,355 \times 560 + 0,312 \times 240) \times (1,1 \times \text{UGB réf}) \text{ €}$

Le montant des concentrés non achetés par l'exploitation engagée en MAE s'élève donc à:  $\text{UGBPréf} (0,355 \times 675 + 0,312 \times 290) - [\text{UGBPréf} 1,1 \times (0,355 \times 560 + 0,312 \times 240)]$

calcul\_détaillé

Éléments techniques	Méthode de calcul des pertes et surcoûts	Formule de calcul	Montant annuel par hectare
Interdiction de retournement des prairies naturelles	Non rémunéré		-€
Augmentation de la part d'herbe dans la SAU (si évolution)	Surcoût si évolution : temps supplémentaire pour l'organisation du pâturage tournant au printemps	Temps supplémentaire pour l'organisation du pâturage au printemps : 1,6 heure/ha x 18,86 €/heure de main d'œuvre	30,18 €
Respect d'une part minimale d'herbe dans la SAU	Manque à gagner : COP non vendus, charges en plus sur prairies, charges évitées sur maïs et céréales	(1) produits non vendus	[(1)+(2)-(3)-(4)] / SAUréf €
Respect d'une part maximale de maïs dans surface fourragère principale		(2) charges sur prairie supplémentaires	
Respect d'un niveau maximal d'achat de concentrés	Charges évitées : concentrés non achetés	(3) charges sur céréales et maïs évitées	
Respect d'une baisse progressive de l'indice de Fréquence de Traitement (IFT) par rapport à l'IFT du territoire	Temps d'enregistrement et de calcul	0,5 heure/ha de calcul de l'IFT x 18,86 €/heure de main d'œuvre	9,43 €
Interdiction des régulateurs de croissance sauf sur orge brassicole	Non rémunéré		-€
Appui technique sur la gestion de l'azote	Temps passé pour le bilan des pratiques et leur adaptation (avec le technicien et seul)	(0,25 heure / ha d'adaptation des pratiques liées à l'azote x 18,86 €/heure de main d'œuvre	4,72 €

engagements

5.2.4.3.75. SPE\_02 - Opération systèmes polyculture-élevage d'herbivores « dominante céréales » (Code: M10.0004)

Sous-mesure:

- 10.1 – Paiements au titre d'engagements agroenvironnementaux et climatiques

5.2.4.3.75.1. Description du type d'opération

Les exploitations de polyculture-élevage d'herbivores à dominante céréales sont les exploitations d'herbivores qui relèvent d'une OTEX polyculture-élevage. Ce sont des exploitations de grande taille dont les revenus viennent à la fois des produits animaux et des produits végétaux. Les menaces qui pèsent sur ces systèmes sont de deux types :

- une menace de simplification avec un fonctionnement dissocié des ateliers animal et végétal : les surfaces sont alors consacrées à des cultures de vente alors que les aliments des animaux sont achetés. Un tel fonctionnement est peu favorable à l'environnement puisque des éléments qui pourraient être recyclés sur l'exploitation ne le sont pas. Il permet toutefois des revenus plus élevés quand le cours des céréales est élevé. En outre, cette simplification permet d'avoir besoin de moins de main d'œuvre au sein des exploitations.

- une menace de disparition puisque, de 2000 à 2010, le nombre de ces exploitations et les surfaces qui leur sont consacrées diminuent plus vite que les autres systèmes d'exploitation en France.

L'objectif de cette opération est de favoriser le recouplage des ateliers animal et végétal. Ainsi, une aide à l'évolution de pratiques incite les exploitants à introduire davantage d'herbe dans l'assolement, à réduire la part du maïs dans la surface fourragère et à réduire les achats de concentrés afin d'accroître l'autonomie alimentaire du système. L'exploitant doit alors valoriser au mieux sa production d'herbe, en organisant notamment un pâturage tournant au printemps quand la pousse de l'herbe est la plus rapide. La baisse de la part du maïs dans l'alimentation permet de diminuer le besoin en complément azoté tel que le soja. L'exploitant peut alors plus facilement produire les concentrés qu'il apporte aux animaux.

Simultanément, une aide au maintien de pratique est prévue pour les exploitations qui ont déjà des pratiques vertueuses dans des zones où il existe un risque avéré de disparition des exploitations de polyculture-élevage au profit d'exploitations spécialisées, en grandes cultures notamment. L'opération n'est ouverte par la Région que sur les zones à enjeux environnementaux où la tendance à la céréalisation est forte et où en conséquence les exploitations de polyculture-élevage à dominante « céréales » sont menacées.

Cette opération a deux variantes :

- un niveau « maintien » pour les exploitations qui respectent déjà le ratio herbe/SAU objectif de l'opération; tous les engagements sont alors à respecter dès la 1<sup>ère</sup> année.

- un niveau « évolution » pour les exploitations qui ne respectent pas ce ratio herbe/SAU ; ce ratio, la part de maïs dans la surface fourragère et le niveau d'achat de concentrés sont alors à respecter en année 3.

Au sein d'un même projet agroenvironnemental, les deux niveaux d'exigence peuvent être simultanément

ouverts.

De tels systèmes d'exploitation permettent de favoriser le recyclage des éléments sur l'exploitation (azote, carbone...). Ils permettent donc avant tout d'améliorer la gestion de l'eau du fait l'utilisation limitée des intrants (DP 4B), d'améliorer la gestion des sols (DP 4C) et de promouvoir la conservation du carbone (DP 5B). Ils permettent aussi dans une moindre mesure de préserver la biodiversité (DP 4A). Le rattachement effectif de la présente opération aux domaines prioritaires est réalisé par l'autorité de gestion lors de l'élaboration de sa stratégie régionale d'intervention.

### **Engagements souscrits par le bénéficiaire**

#### Éléments à contractualiser sur l'ensemble de l'exploitation :

- Interdiction de retournement des prairies permanentes n'entrant pas dans une rotation, notamment par le labour ou à l'occasion de travaux lourds. Seul un renouvellement par travail superficiel du sol est autorisé.
- Respect d'une part minimale d'herbe dans la SAU en année 1 ou en année 3 si évolution
- Respect d'une part maximale de maïs consommé dans surface fourragère principale en année 1 ou 3 si évolution. La surface en maïs consommée est la surface cultivée en maïs fourragé corrigée des achats, ventes et variations de stock.
- Respect d'un niveau maximal d'achat de concentrés par espèce et par UGB en année 1 ou 3 si évolution : 800 kg/UGB pour les bovins et les équins, 1000 kg/UGB pour les ovins, 1600 kg/UGB pour les caprin
- Respect d'une baisse progressive de l' Indice de Fréquence de Traitement (IFT) moyen (hors cultures pérennes) par rapport à l'IFT de référence du territoire pour les exploitations ciblées : voir tableau
- Interdiction des régulateurs de croissance sauf sur orge brassicole
- Suivi d'un appui technique sur la gestion de l'azote sur l'exploitation portant notamment sur le fractionnement des apports et la maîtrise des risques des fuites de nitrates lors des périodes d'interculture

#### Éléments de définition locale :

- part d'herbe dans la SAU requis ou à atteindre
- part de maïs consommé dans la surface fourragère requis ou à atteindre

Les niveaux objectifs des engagements « part d'herbe dans la SAU » et « part de maïs dans la surface

fourragère » sont fixés dans chaque région au-delà de la pratique de référence qui est régionalisée. Le niveau d'exigence de l'opération qui est fixé par la Région doit obligatoirement être supérieur aux niveaux moyens de ces indicateurs. Le montant de l'opération est d'autant plus élevé que le pas d'évolution franchi grâce à l'opération est grand. La Région le détermine en fonction des fonctionnements des systèmes d'exploitation régionaux et de leurs capacités d'évolution. Plusieurs niveaux d'exigence peuvent co-exister : maintien et évolution et/ou différents niveaux d'herbe/maïs.

Les objectifs « part d'herbe dans la SAU » et « part de maïs dans la surface fourragère » sont inscrits dans les PDR.

	IFT <sub>herbicides</sub> mesuré pour l'année	Pourcentage de l'IFT <sub>herbicides</sub> de référence à atteindre	IFT <sub>hors herbicides</sub> mesuré pour l'année	Pourcentage de l'IFT <sub>hors herbicides</sub> de référence à atteindre
Année 2	IFT <sub>herbicides</sub> année 2	80%	IFT <sub>hors herbicides</sub> année 2	70%
Année 3	Moyenne IFT <sub>herbicides</sub> des années 2 et 3	75%	Moyenne IFT <sub>hors herbicides</sub> des années 2 et 3	65%
Année 4	Moyenne IFT <sub>herbicides</sub> des années 2, 3 et 4	70%	Moyenne IFT <sub>hors herbicides</sub> des années 2, 3 et 4	60%
Année 5	Moyenne IFT <sub>herbicides</sub> des années 3, 4 et 5 ou IFT <sub>herbicides</sub> année 5	60% en moyenne ou 60% sur l'année 5	Moyenne IFT <sub>hors herbicides</sub> des années 3, 4 et 5 ou IFT <sub>hors herbicides</sub> année 5	50% en moyenne ou 50% sur l'année 5

IFT

#### 5.2.4.3.75.2. Type de soutien

L'engagement est pluriannuel et a une durée de 5 ans.

L'aide est payée en euro par hectare de surface engagée.

#### 5.2.4.3.75.3. Liens vers d'autres actes législatifs

Les éléments de la ligne de base spécifiques à l'opération sont définis en conformité avec les exigences établies en vertu du Titre VI du règlement (EU) n°1306/2013, des critères pertinents et des activités minimales établies en application de l'article 4, paragraphe 1, point c), sous ii) et iii) du règlement (UE) n°1307/2013, ainsi que tout autre exigence pertinente établie par la réglementation nationale.

Ces éléments sont détaillés au paragraphe « Information spécifique à l'opération – Description de la ligne de base » de la présente fiche-opération.

Afin d'exclure tout double paiement, les pratiques visées à l'article 43 du règlement (UE) n°1307/2013, sont prises en compte dans le calcul des surcoûts et manques à gagner. La méthode de prise en compte est détaillée au paragraphe « Information spécifique à l'opération – Méthode de calcul du montant » de la présente fiche-opération.

#### 5.2.4.3.75.4. Bénéficiaires

Personne physique ou morale exerçant une activité agricole.

#### 5.2.4.3.75.5. Coûts admissibles

Les coûts éligibles sont les surcoûts et les pertes de revenus générés par les engagements.

Les engagements, souscrits par le bénéficiaire, éligibles à la présente opération sont décrits, avec la justification du type de coût qu'ils génèrent au paragraphe « Information spécifique à l'opération – Méthode de calcul du montant ». Ce paragraphe détaille également les engagements ne faisant pas l'objet d'une rémunération par choix de l'État membre.

#### 5.2.4.3.75.6. Conditions d'admissibilité

##### Éligibilité du demandeur :

Existence de l'activité d'élevage déterminée par la présence d'un minimum d'UGB herbivores = 10.

Si, sur la même zone, l'opération « systèmes grandes cultures adaptée aux zones intermédiaires » est ouverte, le nombre d'UGB peut être supérieur ; il est fixé par la Région au même niveau que le critère d'éligibilité de l'opération précitée en fonction de la taille des élevages locaux.

Le niveau de ce critère existe aussi dans les opérations ciblant les systèmes grandes cultures de façon à ce qu'une exploitation ne soit éligible qu'à une seule opération système.

Le critère d'éligibilité « nombre minimum d'UGB » est inscrit dans le PDR.



#### Éligibilité des surfaces :

Toutes les terres agricoles de l'exploitation (hors cultures pérennes) sont éligibles à l'opération.

#### 5.2.4.3.75.7. Principes applicables à l'établissement des critères de sélection

Des critères de sélection à la présente opération peuvent être définis au niveau régional ou local.

Des critères d'orientation doivent être fixés au niveau régional de façon à ce qu'une exploitation ne soit éligible qu'à une seule opération système. Ces critères sont régionalisés afin de tenir compte des spécificités régionales. Les critères à fixer sont les suivants :

- un critère complémentaire (ex : part des grandes cultures dans la SAU minimale) si l'opération système polyculture-élevage herbivore à dominante élevage est susceptible d'être ouverte sur la même zone d'action prioritaire.
- une part maximale d'herbe dans la SAU si l'opération systèmes herbagers et pastoraux est susceptible d'être ouverte sur la même zone d'action prioritaire.

Ces critères d'orientation qui permettent de définir à quelle opération système une exploitation peut prétendre sont inscrits dans le PDR.

#### 5.2.4.3.75.8. Montants et taux d'aide (applicables)

Le taux d'aide publique est de 100%.

Le ou les montants unitaires de l'opération sont inscrits dans le PDR.

Les montants plafonds par hectare sont les suivants dans les différentes régions : voir tableau

Ces montants plafonds sont les montants obtenus avec un taux de maïs dans la surface fourragère nulle et en plafonnant le montant par hectare à 450 € qui est le plafond d'aide pour les prairies naturelles dans le cadre de l'article 28 du règlement (UE) n° 1305/2013.

SPE_02	maintien	évolution
Alsace	246,77 €	276,95 €
Aquitaine	238,57 €	268,75 €
Auvergne	60,69 €	90,87 €
Basse-Nor	421,86 €	452,04 €
Bourgogne	144,80 €	174,98 €
Bretagne	402,43 €	432,61 €
Centre	311,81 €	341,99 €
Ch Ar	190,60 €	220,78 €
Fr-Comté	75,28 €	105,46 €
Haute-Nor	343,21 €	373,39 €
Ile-de-France	146,69 €	176,87 €
Limousin	228,01 €	258,19 €
Lorraine	152,23 €	182,41 €
LR	86,22 €	116,40 €
Midi-Py	129,85 €	160,03 €
NPC	386,66 €	416,84 €
P-Charentes	220,42 €	250,60 €
PACA	non ouvert	
Pays Loire	450,00 €	450,00 €
Picardie	390,50 €	420,68 €
Rhone-Alpes	111,10 €	141,28 €

plafonds\_ha

#### 5.2.4.3.75.9. Caractère vérifiable et contrôlable des mesures et/ou types d'opérations

##### 5.2.4.3.75.9.1. Risque(s) liés à la mise en œuvre des mesures

Information renseignée à l'échelle de la mesure dans la section de SFC appropriée.

##### 5.2.4.3.75.9.2. Mesures d'atténuation

Information renseignée à l'échelle de la mesure dans la section de SFC appropriée.

##### 5.2.4.3.75.9.3. Évaluation globale de la mesure

Information renseignée à l'échelle de la mesure dans la section de SFC appropriée.

#### 5.2.4.3.75.10. Informations spécifiques sur l'opération

Détermination et définition des éléments du niveau de référence applicable, qui doivent inclure les normes obligatoires établies en application du titre VI, chapitre I, du règlement (UE) n° 1306/2013 du Parlement européen et du Conseil, les critères pertinents et les activités minimales établies en application de l'article 4, paragraphe 1, point c) ii) et c) iii), du règlement (UE) n° 1307/2013 du Parlement européen et du Conseil, les exigences minimales applicables à l'utilisation des engrais et des produits phytosanitaires ainsi que les autres exigences obligatoires pertinentes établies par le droit national

Par ailleurs, si les pratiques rémunérées au titre de la présente opération sont rendues obligatoires sur des zones au titre de la protection de la biodiversité (notamment des zones classées au titre des réserves naturelles des arrêtés de protection de biotopes), celle-ci ne peut être ouverte sur les zones concernées.

Engagement concerné	Niveau d'exigence de la ligne de base		Niveau d'exigence de l'engagement
	<u>Conditionnalité</u>	<u>Prog. actions nitrates</u>	
Maintien des prairies et pâturages permanents	A l'échelle de l'exploitation	Encadrement pouvant aller jusqu'à une interdiction de retournement de certaines parcelles	A l'échelle de la parcelle strictement localisé, pour l'ensemble des prairies et pâturages permanents engagés et par ailleurs non rémunéré
Appui technique sur la gestion de l'azote	Respect de l'équilibre de la fertilisation azotée : calcul de la dose prévisionnelle et respect de cette dose		Analyse des pratiques de fertilisation ne portant pas sur le calcul de la dose d'azote prévisionnelle et piste d'amélioration des pratiques

ligne\_base

Les exigences minimales relatives à l'utilisation d'engrais doivent comprendre, entre autres, le respect des codes de bonnes pratiques introduits au titre de la directive 91/676/CEE pour les exploitations situées en dehors des zones vulnérables aux nitrates, et des exigences concernant la pollution au phosphore; les exigences minimales relatives à l'utilisation de produits phytosanitaires doivent comprendre, entre autres, les principes généraux de la lutte intégrée contre les ennemis des cultures introduits par la directive 2009/128/CE du Parlement européen et du Conseil, l'obligation de détenir une autorisation d'utiliser les produits, de satisfaire aux conditions de formation, d'assurer un stockage sûr et de contrôler les équipements destinés à l'épandage ainsi que les règles relatives à l'utilisation de pesticides à proximité d'étendues d'eau et d'autres sites sensibles, telles qu'établies par le droit national

Les mesures 1 à 8 du programme d'actions national nitrates, parfaitement définies et opposables juridiquement, ont été retenues pour constituer la ligne de base en matière d'utilisation des engrais pour les types d'opérations relevant de la mesure 10, que ceux-ci soient situés ou pas en zone vulnérable.

De plus, l'ERMG 4, établie dans le cadre de la conditionnalité, constitue la ligne de base des types d'opérations relevant de la mesure 10, comprenant un engagement de baisse d'IFT.

L'enregistrement de toutes les utilisations de produits phytosanitaires qui est obligatoire au titre de l'ERMG4 et qui n'est pas repris dans les engagements de la présente opération, sert en effet au contrôle de

la baisse de l'IFT.

L'ensemble de ces exigences est détaillé dans la section 5.1 du présent document de cadrage.

Liste des races locales qui sont menacées d'être perdues pour l'agriculture et des ressources génétiques végétales qui sont menacées d'érosion génétique

Cette opération ne concerne pas la préservation des ressources génétiques.

Description de la méthode et des hypothèses et paramètres agronomiques y compris la description des exigences minimales visées à l'article 29, paragraphe 2, du règlement (UE) n° 1305/2013 correspondant à chaque type particulier d'engagement, utilisés comme référence pour les calculs justifiant les coûts supplémentaires et les pertes de revenus résultant de l'engagement pris et le niveau des coûts des transactions; le cas échéant, cette méthode tient compte des aides accordées au titre du règlement (UE) n° 1307/2013, et notamment des paiements en faveur des pratiques agricoles bénéfiques pour le climat et l'environnement, afin d'exclure un double financement; le cas échéant, la méthode de conversion utilisée pour d'autres unités conformément à l'article 9 dudit règlement

### **Pratiques de référence**

Les exploitations ciblées par l'opération « systèmes polyculture-élevage d'herbivores « dominante céréales » sont les exploitations qui ont des herbivores et qui comptent moins de 70% d'herbe et plus de 33% de grandes cultures dans la SAU.

La pratique de référence est l'exploitation moyenne de chaque région en termes de SAU, de nombre d'UGB, de part d'herbe dans la SAU et de part de maïs dans la surface fourragère principale.

Pour les polyculteurs-éleveurs d'herbivores à dominante élevage, ces niveaux sont les suivants : voir tableau

Le niveau d'achat de concentrés de la ligne de base est 965 kg/UGB dont 560 kg de tourteaux de soja. L'assolement, hors surface fourragère est de 4 cultures : 48% de blé, 13% d'orge, 21% de colza et 17% de maïs.

### **Prise en compte du verdissement**

Afin d'exclure tout double paiement, les pratiques visées à l'article 43 du règlement (UE) n°1307/2013, sont prises en compte dans le calcul des surcoûts et manques à gagner :

- diversité des cultures : la pratique de référence est fixée à un niveau supérieur à ce que le verdissement prévoit avec 4 cultures arables (maïs, blé, orge, colza), la culture arable majoritaire représentant 48 % au plus de ces terres arables et les deux cultures arables principales couvrant moins de 95 % de ces terres.

- maintien des prairies permanentes existantes : cette exigence a une interaction avec cette opération. Afin d'éviter tout double financement, l'engagement de maintien des prairies permanentes doit être respecté à l'échelle de la parcelle, ce qui est plus contraignant que le verdissement qui s'applique à l'échelle

régionale. Par ailleurs cet engagement n'est pas rémunéré.

- disposer d'une surface d'intérêt écologique sur la surface agricole : cette exigence n'a pas d'interaction avec cette opération.

### **Méthode de calcul du montant**

L'objectif est de calculer l'écart de revenu par hectare de SAU, la SAU étant variable selon les régions.

Pour calculer l'écart de revenu, il convient de comparer le différentiel de revenu entre une exploitation moyenne de la région (celle correspondant à la pratique de référence) et une exploitation qui respecte le cahier des charges. Le manque à gagner est calculé en comparant l'exploitation « de référence » et une exploitation qui produit la même quantité de lait avec un assolement en terme de maïs et d'herbe différent. Le manque à gagner porte alors exclusivement sur la perte de surfaces en céréales du fait de l'augmentation de la surface fourragère.

Cet écart de revenu sera d'autant plus important que l'objectif de l'opération déterminé par la Région sera éloigné de la pratique moyenne.

Sont enfin déduites les charges évitées sur les concentrés.

L'écart de revenu est égal à :

- (1) Produits non vendus (céréales, paille)
- + (2) charges opérationnelles sur prairie supplémentaire
- (3) charges opérationnelles sur céréales et maïs évitées
- (4) concentrés non achetés

A cela s'ajoute du temps passé.

En ce qui concerne l'engagement de baisse progressive de l'IFT, seul le temps de calcul de l'IFT est pris en compte. Aucun autre surcoût n'est comptabilisé. Il est considéré que la baisse de l'IFT moyen de l'exploitation est une conséquence directe de l'assolement de l'exploitation qui comporte plus d'herbe que les autres exploitations du territoire. Il n'est donc pas forcément nécessaire de mettre en œuvre une pratique complémentaire. Le manque à gagner induit par l'assolement étant déjà pris en compte, le surcoût induit par cet engagement est volontairement limité au seul temps de calcul.

Les calculs sont faits sur une exploitation productrice de lait car cette production est la plus représentée parmi les exploitations ciblées (selon les données du recensement général agricole).

Avec :

- SAU<sub>réf</sub> : SAU de l'exploitation de référence
- MAIS/SFP<sub>réf</sub> : Part de maïs dans la surface fourragère principale de l'exploitation de référence
- SFP<sub>réf</sub> : surface fourragère principale de référence
- UGB<sub>réf</sub> : UGB de l'exploitation de référence
- MAIS/SFP<sub>mae</sub> : Part de maïs dans la surface fourragère principale de l'exploitation de la mesure agroenvironnementale
- SFP<sub>mae</sub> : surface fourragère principale de l'exploitation nécessaire pour produire le même lait en mettant en place la mesure agroenvironnementale

#### Sources de données

- Prix des produits : RICA
- prix des grandes cultures 20,86 €/quintal
- prix de la paille : 3,9 €/quintal
- prix du soja : 0,355 €/kg
- prix des autres concentrés : 0,312 €/kg
- Rendements régionaux : AGRESTE
- Charges opérationnelles : ARVALIS
- charges sur prairie : 250 €/ha
- charges sur maïs : 580 €/ha
- charges sur céréales : 630 €/ha
- Données structurelles des exploitations : SSP
- Lien entre surface fourragère et part du maïs : Institut de l'élevage

SFP pour produire 10 000l de lait = 2.85 ha de SFP -0.035 x (MAIS/SFP)

**PRATIQUES DE REFERENCE DES EXPLOITATIONS CIBLEES PAR L'OPERATION**

	SAUref (ha)	UGBref (UGB)	rendt céréales (q/ha)	SH/SAUréf	MAIS / SFPréf
Alsace	100	88	69,72	31%	30%
Aquitaine	76	60	52,77	27%	38%
Auvergne	92	57	55,07	43%	14%
Basse-Nor	127	113	65,15	31%	39%
Bourgogne	172	94	61,6	31%	25%
Bretagne	91	86	63	31%	14%
Centre	140	84	63,74	25%	38%
Ch Ar	182	107	68,25	32%	26%
Fr-Comté	162	96	61,87	42%	14%
Haute-Nor	130	112	73,04	30%	34%
Ile-de-France	164	90	71,9	17%	30%
LR	115	56	41,67	32%	28%
Limousin	144	84	47,28	31%	38%
Lorraine	177	112	59,53	35%	25%
Midi-Py	92	62	53,15	32%	27%
NPC	90	77	75,55	25%	39%
Pays Loire	120	100	60,62	32%	43%
Picardie	122	89	73,26	21%	42%
P.-Charentes	134	88	57,51	24%	38%
PACA	56	32	44,73	38%	1%
Rhone-Alpes	108	77	56,95	39%	21%

Source: recensement général agricole

pratiques\_ref

### (1) Produits non vendus

Pour produire autant de lait, une exploitation qui diminue la part du maïs dans sa Surface Fourragère Principale (SFP) a besoin de davantage de surface fourragère. En analysant les données du RICA (Réseau d'Information Comptable Agricole), l'institut de l'élevage a établi un lien entre la part du maïs dans la SFP et la SFP nécessaire pour produire une quantité de lait donnée. Ainsi, pour produire 10 000 litres de lait, il faut 2,85 hectares de SFP  $-0,035 \times$  (part de maïs ensilage dans SFP).

Les produits non vendus portent alors exclusivement sur la perte de surfaces en céréales du fait de l'augmentation de la surface fourragère]:

- la perte sur les céréales elles-mêmes est égale à:  $20,86 \text{ €/q} \times \text{rendement céréales régionaux} \times [(2,85-0,035 \times \text{maïs/SFPmae} \times 100)/(2,85-0,035 \times \text{maïs/SFPPréf} \times 100)-1]$

- la perte sur la paille est égale à:  $3,9 \text{ €/q} \times \text{rendement paille régionaux} \times [(2,85-0,035 \times \text{maïs/SFPmae} \times 100)/(2,85-0,035 \times \text{maïs/SFPPréf} \times 100)-1]$

(1) =  $20,86 \text{ €/q} \times \text{rendement céréales régionaux} \times [(2,85-0,035 \times \text{maïs/SFPmae} \times 100)/(2,85-0,035 \times \text{maïs/SFPPréf} \times 100)-1] + 3,9 \text{ €/q} \times \text{rendement paille régionaux} \times [(2,85-0,035 \times \text{maïs/SFPmae} \times 100)/(2,85-0,035 \times \text{maïs/SFPPréf} \times 100)-1]$

### (2) charges opérationnelles sur prairie supplémentaire

L'exploitation engagée dans cette opération compte davantage de prairie. En utilisant le même ratio que ci-dessus, la surface en herbe supplémentaire est égale à:

$(1-\text{maïs/SFPmae}) \times \text{SFPPréf} \times [(2,85-0,035 \times \text{maïs/SFPmae} \times 100)/(2,85-0,035 \times \text{maïs/SFPPréf} \times 100)]$  - surface HERBERéf

Les charges opérationnelles sur les prairies implantées du fait de la MAE sont donc égales à cette surface multipliée par 250 €/ha]:

(2) =  $250 \times ((1-\text{maïs/SFPmae}) \times \text{SFPPréf} \times [(2,85-0,035 \times \text{maïs/SFPmae} \times 100)/(2,85-0,035 \times \text{maïs/SFPPréf} \times 100)] - \text{surface HERBERéf})$

### (3) charges opérationnelles sur céréales et maïs évitées

Les surfaces supplémentaires en prairie dans l'exploitation engagée en MAE correspondent à des surfaces qui étaient en maïs ou en céréales dans l'exploitation « de référence ».

Compte-tenu de la part de maïs choisi, la surface en maïs en moins est égale à:

$\text{SFPPréf} \times [\text{maïs/SFPPréf} - \text{maïs/SFPmae} \times (2,85-0,035 \times \text{maïs/SFPmae} \times 100) / (2,85-0,035 \times \text{maïs/SFPPréf} \times 100)]$

La surface en céréale en moins est égale à:

$\text{SFPPréf} \times [(2,85-0,035 \times \text{maïs/SFPmae}) / (2,85-0,035 \times \text{maïs/SFPPréf}) - 1]$

Compte tenu des charges opérationnelles sur chaque type de culture, l'ensemble des charges opérationnelles évitées, sur maïs et céréales vaut donc]:

(3) =  $[580 \text{ €/ha} \times \text{SFPPréf} \times [\text{maïs/SFPPréf} - \text{maïs/SFPmae} \times (2,85-0,035 \times \text{maïs/SFPmae} \times 100) / (2,85-0,035 \times \text{maïs/SFPPréf} \times 100)]] + [630 \text{ €/ha} \times \text{SFPPréf} \times [(2,85-0,035 \times \text{maïs/SFPmae}) / (2,85-0,035 \times \text{maïs/SFPPréf}) - 1]]$

### (4) concentrés non achetés

L'exploitation « de référence », achète pour chaque UGB 965 kg de concentrés répartis en 675 kg de tourteaux de soja et 290 kg d'autres concentrés. Elle achète donc des concentrés pour un montant de]:

$\text{UGBPréf} (0,355 \times 675 + 0,312 \times 290) \text{ €}$

L'exploitation engagée en MAE achète 800 kg de concentrés pour chaque UGB, répartis en 560 kg de tourteaux de soja et 240 kg d'autres concentrés. Par ailleurs, afin de produire autant de lait et compte tenu de la perte de rendement induite par la baisse relative du maïs dans la ration, cette exploitation est obligée d'augmenter son nombre de vaches de 10% en moyenne. Le montant qu'elle consacre à l'achat de concentrés vaut]:

$(0,355 \times 560 + 0,312 \times 240) \times (1,1 \times \text{UGB réf}) \text{ €}$

Le montant des concentrés non achetés par l'exploitation engagée en MAE s'élève donc à]:  $\text{UGBPréf} (0,355 \times 675 + 0,312 \times 290) - [\text{UGBPréf} 1,1 \times (0,355 \times 560 + 0,312 \times 240)]$

calcul\_detail



Éléments techniques	Méthode de calcul des pertes et surcoûts	Formule de calcul	Montant annuel par hectare
Interdiction de retournement des prairies naturelles	Non rémunéré		-€
Augmentation de la part d'herbe dans la SAU (si évolution)	Surcoût si évolution : temps supplémentaire pour l'organisation du pâturage tournant au printemps	Temps supplémentaire pour l'organisation du pâturage au printemps : 1,6 heure/ha x 18,86 €/heure de main d'œuvre	30,18 €
Respect d'une part minimale d'herbe dans la SAU	Manque à gagner : COP non vendus, charges en plus sur prairies, charges évitées sur maïs et céréales	(1) produits non vendus	$\frac{[(1)+(2)-(3)-(4)]}{SAU_{réf}}$ €
Respect d'une part maximale de maïs dans surface fourragère principale		(2) charges sur prairie supplémentaires	
Respect d'un niveau maximal d'achat de concentrés	Charges évitées : concentrés non achetés	(3) charges sur céréales et maïs évitées	
Respect d'une baisse progressive de l'indice de Fréquence de Traitement (IFT) par rapport à l'IFT du territoire	Temps d'enregistrement et de calcul	0,5 heure/ha de calcul de l'IFT x 18,86 €/heure de main d'œuvre	9,43 €
Interdiction des régulateurs de croissance sauf sur orge brassicole	Non rémunéré		-€
Appui technique sur la gestion de l'azote	Temps passé pour le bilan des pratiques et leur adaptation (avec le technicien et seul)	(0,25 heure / ha d'adaptation des pratiques liées à l'azote x 18,86 €/heure de main d'œuvre	4,72 €

engagements

#### 5.2.4.3.76. SPE\_03 - Opération systèmes polyculture-élevage de monogastriques (Code: M10.0005)

Sous-mesure:

- 10.1 – Paiements au titre d'engagements agroenvironnementaux et climatiques

##### 5.2.4.3.76.1. Description du type d'opération

Les exploitations de polyculture-élevage peuvent aussi être des exploitations avec un atelier de monogastriques (porcs ou volailles). Ces exploitations ont un assolement composé de grandes cultures. Elles ne sont qu'1/4 à produire elles-mêmes une partie de l'alimentation des animaux.

L'objectif de cette opération est d'accompagner le changement durable des pratiques sur l'ensemble de l'exploitation. Les pratiques cibles sont caractérisées par :

- des assolements diversifiés et des rotations allongées, avec présence de légumineuses et alternance de cultures d'hiver et de cultures de printemps,
- une gestion économe de la fertilisation azotée avec la valorisation des déjections animales qui favorisent la reproduction de la fertilité des sols
- la fourniture d'alimentation aux animaux par la mobilisation de différentes productions végétales ;
- des rotations culturales longues permettant une moindre pression des maladies ou des ravageurs et un meilleur contrôle des adventices.

De tels systèmes d'exploitation permettent avant tout d'améliorer la gestion de l'eau du fait l'utilisation limitée des intrants (DP 4B), et de participer à l'adaptation au changement climatique grâce à la réduction des émissions (DP 5A) et à la conservation du carbone (DP 5B). Ils permettent aussi dans une moindre mesure d'améliorer la gestion des sols (DP 4C). Le rattachement effectif de la présente opération aux domaines prioritaires est réalisé par l'autorité de gestion lors de l'élaboration de sa stratégie régionale d'intervention.

##### **Engagements souscrits par le bénéficiaire**

Éléments à contractualiser sur l'ensemble de l'exploitation :

- Diversification de l'assolement à respecter sur la totalité de la SAU éligible de l'exploitation :
  - Respect de la part de la culture majoritaire inférieure à 60% en année 2 et 50% en année 3.
  - Respect du nombre de cultures différentes présentes de 4 en année 2 et 5 en année 3, sachant qu'une culture doit représenter au minimum 5 % de la SAU éligible pour être comptabilisée. Les cultures d'hiver et de printemps, les mélanges (de famille ou d'espèces) ainsi que le blé dur et le blé tendre comptent pour des cultures différentes.
  - Respect d'une part de légumineuses dans la SAU éligible de 5% en année 2 et à un niveau éventuellement plus élevé en année 5 dans la limite de ce que les plans d'épandage permettent et sans tenir compte des légumineuses déclarées au titre des SIE. Les mélanges

et les associations prairiales à base de légumineuses sont comptabilisés dans cette proportion. Le niveau à atteindre en année 5 est fixé par la Région le cas échéant.

- Diversification des rotations à respecter sur la totalité de la SAU éligible de l'exploitation :
  - Pour l'ensemble des céréales à paille, le retour d'une même culture annuelle deux années successives sur une même parcelle est interdit.
  - Pour les autres cultures annuelles, le retour d'une même culture deux années successives sur une même parcelle est autorisé et est interdit la 3ème année.
- Gestion économe des produits phytosanitaires :
- Respect d'une baisse progressive de l'Indice de Fréquence de Traitement (IFT) moyen (hors cultures pérennes) par rapport à l'IFT de référence du territoire pour les exploitations ciblées : voir tableau
  - Respect de l'interdiction des régulateurs de croissance sauf sur orge brassicole
- Gestion économe des intrants azotés
  - Respect de l'interdiction de la fertilisation azotée de légumineuses, (hormis pour les cultures légumières de plein champ). Cette exigence est intégrée au cahier des charges uniquement lorsqu'elle ne relève pas déjà de la réglementation.
  - Suivi d'un appui technique sur la gestion de l'azote sur l'exploitation portant notamment sur le fractionnement des apports et la maîtrise des risques des fuites de nitrates lors des périodes d'interculture
- Développement des surfaces d'intérêt écologique (SIE) : avoir sur toute l'exploitation 2 fois plus de SIE que ce que le verdissement impose
- Indicateur d'autonomie : produire une part de l'alimentation des animaux à la ferme (ou avoir un contrat achat-revente de céréales)

Éléments de définition locale :

- part de l'alimentation produite à la ferme
- part des légumineuses dans la SAU à atteindre en année 5

La part de l'alimentation produite à la ferme sont inscrits dans le PDR. La part de légumineuse à atteindre en année 5 est inscrit dans un document de mise en œuvre de l'opération.

Une approche régionalisée est nécessaire dans la mesure où les exploitations de polyculture-élevage avec des monogastriques sont très diversifiées quant à leur capacité à nourrir les animaux sur l'exploitation. Le nombre d'UGB monogastriques est fixé par chaque Région en fonction des caractéristiques des exploitations locales. La part de l'alimentation qui doit être produite à la ferme doit être fixée dans chaque région au-delà de la pratique moyenne de la région.

	IFT <sub>herbicides</sub> mesuré pour l'année	Pourcentage de l'IFT <sub>herbicides</sub> de référence à atteindre	IFT <sub>hors herbicides</sub> mesuré pour l'année	Pourcentage de l'IFT <sub>hors herbicides</sub> de référence à atteindre
Année 2	IFT <sub>herbicides</sub> année 2	80%	IFT <sub>hors herbicides</sub> année 2	70%
Année 3	Moyenne IFT <sub>herbicides</sub> des années 2, 3 et 4	75%	Moyenne IFT <sub>hors herbicides</sub> des années 2, 3 et 4	65%
Année 4	Moyenne IFT <sub>herbicides</sub> des années 2, 3 et 4	70%	Moyenne IFT <sub>hors herbicides</sub> des années 2, 3 et 4	60%
Année 5	Moyenne IFT <sub>herbicides</sub> des années 3, 4 et 5 ou IFT <sub>herbicides</sub> année 5	60% en moyenne ou 60% sur l'année 5	Moyenne IFT <sub>hors herbicides</sub> des années 3, 4 et 5 ou IFT <sub>hors herbicides</sub> année 5	50% en moyenne ou 50% sur l'année 5

IFT

#### 5.2.4.3.76.2. Type de soutien

L'engagement est pluriannuel et a une durée de 5 ans.

L'aide est payée en euro par hectare de surface engagée.

#### 5.2.4.3.76.3. Liens vers d'autres actes législatifs

Les éléments de la ligne de base spécifiques à l'opération sont définis en conformité avec les exigences établies en vertu du Titre VI du règlement (UE) n°1306/2013, des critères pertinents et des activités minimales établies en application de l'article 4, paragraphe 1, point c), sous ii) et iii) du règlement (UE) n°1307/2013, ainsi que tout autre exigence pertinente établie par la réglementation nationale.

Ces éléments sont détaillés au paragraphe « Information spécifique à l'opération – Description de la ligne de base » de la présente fiche-opération.

Afin d'exclure tout double paiement, les pratiques visées à l'article 43 du règlement (UE) n°1307/2013, sont prises en compte dans le calcul des surcoûts et manques à gagner. La méthode de prise en compte est détaillée au paragraphe « Information spécifique à l'opération – Méthode de calcul du montant » de la présente fiche-opération.

#### 5.2.4.3.76.4. Bénéficiaires

Personne physique ou morale exerçant une activité agricole.

#### 5.2.4.3.76.5. Coûts admissibles

Les engagements, souscrits par le bénéficiaire, éligibles à la présente opération sont décrits, avec la justification du type de coût qu'ils génèrent au paragraphe « Information spécifique à l'opération – Méthode de calcul du montant ». Ce paragraphe détaille également les engagements ne faisant pas l'objet d'une rémunération, par choix de l'État membre.

#### 5.2.4.3.76.6. Conditions d'admissibilité

##### Éligibilité du demandeur :

Les critères d'éligibilité liés au demandeur sont les suivants :

- existence de l'activité d'élevage monogastrique

Le nombre d'UGB monogastriques est fixé par chaque Région en fonction des caractéristiques des exploitations locales. Ce nombre d'UGB se trouve dans le PDR.

##### Éligibilité des surfaces :

Toutes les terres agricoles de l'exploitation (hors cultures pérennes) sont éligibles à l'opération.

#### 5.2.4.3.76.7. Principes applicables à l'établissement des critères de sélection

Des critères de sélection à la présente opération peuvent être définis au niveau régional ou local.

Des critères d'orientation doivent être fixés au niveau régional de façon à ce qu'une exploitation ne soit éligible qu'à une seule opération système. Ces critères sont régionalisés afin de tenir compte des spécificités régionales. Les critères à fixer sont les suivants :

- un critère complémentaire (ex : part des grandes cultures dans la SAU minimale) si l'opération système polyculture-élevage herbivore à dominante céréales est susceptible d'être ouverte sur la

même zone d'action prioritaire.

- une part maximale d'herbe dans la SAU si l'opération systèmes herbagers et pastoraux est susceptible d'être ouverte sur la même zone d'action prioritaire.

Ces critères d'orientation qui permettent de définir à quelle opération système une exploitation peut prétendre sont inscrits dans le PDR.

#### 5.2.4.3.76.8. Montants et taux d'aide (applicables)

Le taux d'aide publique s'élève à 100 %.

Les montants sont dans le tableau joint.

Région	Montant unitaire (€/ha)
11 - Région Île-de-France	198,46
21 - Région Champagne-Ardenne	183,52
22 - Région Picardie	209,08
23 - Région Haute-Normandie	201,72
24 - Région Centre	175,71
25 - Région Basse-Normandie	194,14
26 - Région Bourgogne	166,04
31 - Région Nord-Pas-de-Calais	222,69
41 - Région Lorraine	166,04
42 - Région Alsace	234,83
43 - Région Franche-Comté	186,95
52 - Région Pays de la Loire	195,56
53 - Région Bretagne	200,80
54 - Région Poitou-Charentes	169,88
72 - Région Aquitaine	205,53
73 - Région Midi-Pyrénées	166,75
74 - Région Limousin	175,74
82 - Région Rhône-Alpes	201,65
83 - Région Auvergne	188,92
91 - Région Languedoc-Roussillon	152,89
93 - Région Provence-Alpes-Côte d'Azur	162,57

Tableau des montants en €/ha/an pour chaque région

Montants\_SPE\_03

#### 5.2.4.3.76.9. Caractère vérifiable et contrôlable des mesures et/ou types d'opérations

##### 5.2.4.3.76.9.1. *Risque(s) liés à la mise en œuvre des mesures*

Information renseignée à l'échelle de la mesure dans la section de SFC appropriée.

##### 5.2.4.3.76.9.2. *Mesures d'atténuation*

Information renseignée à l'échelle de la mesure dans la section de SFC appropriée.

##### 5.2.4.3.76.9.3. *Évaluation globale de la mesure*

Information renseignée à l'échelle de la mesure dans la section de SFC appropriée.

#### 5.2.4.3.76.10. Informations spécifiques sur l'opération

Détermination et définition des éléments du niveau de référence applicable, qui doivent inclure les normes obligatoires établies en application du titre VI, chapitre I, du règlement (UE) n° 1306/2013 du Parlement européen et du Conseil, les critères pertinents et les activités minimales établies en application de l'article 4, paragraphe 1, point c) ii) et c) iii), du règlement (UE) n° 1307/2013 du Parlement européen et du Conseil, les exigences minimales applicables à l'utilisation des engrais et des produits phytosanitaires ainsi que les autres exigences obligatoires pertinentes établies par le droit national

##### **Description des éléments de la ligne de base : voir tableau**

Si les pratiques rémunérées au titre de la présente opération sont rendues obligatoires sur des zones au titre de la protection de la biodiversité (notamment des zones classées au titre des réserves naturelles des arrêtés de protection de biotopes), celle-ci ne peut être ouverte sur les zones concernées.

Engagement concerné	Niveau d'exigence de la ligne de base		Niveau d'exigence de l'engagement
	<u>Conditionnalité</u>	<u>Prog. actions nitrates</u>	
Appui technique sur la gestion de l'azote	Respect de l'équilibre de la fertilisation azotée : calcul de la dose prévisionnelle et respect de cette dose		Analyse des pratiques de fertilisation ne portant pas sur le calcul de la dose d'azote prévisionnelle et piste d'amélioration des pratiques
Respect d'un niveau de surfaces d'intérêt écologique deux fois plus important que ce que le verdissement impose sur toute l'exploitation	<u>Infrastructures agroécologiques couvertes par la BCAE 7</u>		Toutes les infrastructures <u>agroécologiques</u>

ligne\_base

Les exigences minimales relatives à l'utilisation d'engrais doivent comprendre, entre autres, le respect des codes de bonnes pratiques introduits au titre de la directive 91/676/CEE pour les exploitations situées en dehors des zones vulnérables aux nitrates, et des exigences concernant la pollution au phosphore; les exigences minimales relatives à l'utilisation de produits phytosanitaires doivent comprendre, entre autres, les principes généraux de la lutte intégrée contre les ennemis des cultures introduits par la directive 2009/128/CE du Parlement européen et du Conseil, l'obligation de détenir une autorisation d'utiliser les produits, de satisfaire aux conditions de formation, d'assurer un stockage sûr et de contrôler les équipements destinés à l'épandage ainsi que les règles relatives à l'utilisation de pesticides à proximité d'étendues d'eau et d'autres sites sensibles, telles qu'établies par le droit national

Les mesures 1 à 8 du programme d'actions national nitrates, parfaitement définies et opposables juridiquement, ont été retenues pour constituer la ligne de base en matière d'utilisation des engrais pour les types d'opérations relevant de la mesure 10, que ceux-ci soient situés ou pas en zone vulnérable.

De plus, l'ERMG 4, établie dans le cadre de la conditionnalité, constitue la ligne de base des types d'opérations relevant de la mesure 10, comprenant un engagement de baisse d'IFT.

L'enregistrement de toutes les utilisations de produits phytosanitaires qui est obligatoire au titre de l'ERMG4 et qui n'est pas repris dans les engagements de la présente opération, sert en effet au contrôle de la baisse de l'IFT.

L'ensemble de ces exigences est détaillé dans la section 5.1 du présent document de cadrage.

Liste des races locales qui sont menacées d'être perdues pour l'agriculture et des ressources génétiques végétales qui sont menacées d'érosion génétique

Cette opération ne concerne pas la préservation des ressources génétiques.



Description de la méthode et des hypothèses et paramètres agronomiques y compris la description des exigences minimales visées à l'article 29, paragraphe 2, du règlement (UE) n° 1305/2013 correspondant à chaque type particulier d'engagement, utilisés comme référence pour les calculs justifiant les coûts supplémentaires et les pertes de revenus résultant de l'engagement pris et le niveau des coûts des transactions; le cas échéant, cette méthode tient compte des aides accordées au titre du règlement (UE) n° 1307/2013, et notamment des paiements en faveur des pratiques agricoles bénéfiques pour le climat et l'environnement, afin d'exclure un double financement; le cas échéant, la méthode de conversion utilisée pour d'autres unités conformément à l'article 9 dudit règlement

### **Pratiques de références**

La pratique de référence de la mesure a été caractérisée pour chaque région à partir de l'analyse des données du RA 2010, sur la base des 4 grandes cultures majoritaires dans l'assolement. Cette pratique de référence est celle de la population cible. Il s'agit du blé, du maïs, de l'orge et du colza. Il n'y a donc pas de légumineuses.

### **Prise en compte du verdissement**

Afin d'exclure tout double paiement, les pratiques visées à l'article 43 du règlement (UE) n°1307/2013, sont prises en compte dans le calcul des surcoûts et manques à gagner :

- diversité des cultures : la pratique de référence est fixée à un niveau supérieur à ce que le verdissement prévoit avec les 4 cultures arables majoritaires dans chaque région ; la proportion de chacune des cultures a été fixée au vu des assolements des 6 dernières années ; la culture majoritaire représente 72% au plus de ces terres arables et les deux cultures principales couvre moins de 95 % de ces terres.
- disposer d'une surface d'intérêt écologique sur la surface agricole : l'exigence va au-delà du verdissement ; malgré cela, elle n'est pas rémunérée.

### **Méthode de calcul du montant**

Pour diminuer leur pression phytosanitaire, l'évolution de l'assolement doit obligatoirement être combinée avec la mise en place d'une pratique alternative. Cette pratique alternative a été prise en compte dans le surcoût. La formule de calcul de l'élément de respect de l'indice de Fréquence de traitement est la suivante :

Calcul de l'IFT : 0,5 heure de calcul de l'IFT x 18,86€/heure de main d'œuvre +

Réduction des herbicides : 1,4 désherbages mécaniques en moyenne sur 5 ans x 1,5 heure/ha x (18,86€/heure + 13,75 €/heure de matériel)

-26 % des charges moyennes d'approvisionnement en herbicide par hectare de grandes cultures : 0,26 x 70,00 €/ha

+ 2% x produit brut moyen régional +

Réduction des hors-herbicides : [1 - proportion moyenne de maïs, tournesol et prairies temporaires sur les surfaces engagées ] : 1 - 15% = 85% x [ 5,5 % x produit brut moyen régional

+ 1,6 lâchers d'auxiliaires de lutte biologique en moyenne sur 5 ans x (30 €/ha d'auxiliaires + 1 heure/ha d'épandage x 18,86€ /heure de main d'œuvre + 32,20 €/heure de matériel)

- 1,2 traitements hors herbicides en moyenne sur 5 ans x 1 heure / ha x (18,86€/heure de main d'œuvre + 13,75 € /heure de matériel ) ]

- 34% des charges moyennes d'approvisionnement en produits phytosanitaires hors herbicides par hectare de grandes cultures : 0,34 x 70,90 €/ha

### **Source des données**

Perte de produit brut : modèle « coûts de production » moyenne pour un assolement moyen régional, produit brut moyen régional et surface moyenne nationale engagée en MAE - Service de Statistiques et de Prospective du Ministère de l'Agriculture

Chantier supplémentaire et temps de calcul : experts nationaux

Coûts des auxiliaires : école nationale d'ingénieurs des travaux agricoles de Bordeaux (ENITAB)

Temps de travail et coûts du matériel : fédération nationale des coopératives d'utilisation de matériel agricole (FNCUMA) ;

Charges d'approvisionnement en produits phytosanitaires : Service de Statistiques et de Prospective du Ministère de l'Agriculture

Éléments techniques	Méthode de calcul des surcoûts et manques à gagner	Formule de calcul	Montant annuel par hectare
Respect de la part de la culture majoritaire	Non rémunéré		0,00 €
Respect du nombre de cultures différentes présentes : 4 en année 2 et 5 en année 3	Coût : temps de travail Gain : économie d'achat de produits phytosanitaires estimée à 5%	Un chantier différent supplémentaire : 8 h x 18,86 €/heure de main d'œuvre / Surface moyenne nationale engagée en MAE (72 ha) = 2,10 € - économie de traitements phytosanitaires : 5% = 5% x 140,90 €/ha = 7,05 €	9,15 €
Respect d'une part de légumineuses dans la SAU éligible de 5% en année 2	Perte de produit brut de l'assolement moyen régional lié à l'introduction de 5% de pois protéagineux	5% x [produit brut de l'assolement moyen régional - 80% du rendement moyen régional du pois protéagineux x Prix moyen national du pois protéagineux]	Variable régionale
Limitation des retours de cultures successives	Non rémunéré		0,00 €
Respect de l'indice de fréquence de traitement (IFT) « herbicides » et « hors herbicides »	Coût : temps de calcul de l'IFT ; temps de travail supplémentaire et coût de matériel, achat d'auxiliaires biologiques Gain : économie d'achat de produits phytosanitaires et d'épandage Manque à gagner : perte de produit brut	Cf. formule de calcul en fin de tableau	Variable régionale
			Variable régionale
Interdiction des régulateurs de croissance	Non rémunéré		-€
Respect d'un niveau de surfaces d'intérêt écologique deux fois plus important que ce que le verdissement impose sur toute l'exploitation	Non rémunéré		-€
Suivi d'un appui technique sur la gestion de l'azote	Non rémunéré		-€
Fabrication d'aliments à la ferme ou présence d'un contrat d'achat-revente de céréales	Non rémunéré		-€

engagements\_chiffrés

#### 5.2.4.4. Caractère vérifiable et contrôlable des mesures et/ou types d'opérations

##### 5.2.4.4.1. Risque(s) dans la mise en œuvre des mesures

Pour répondre à l'article 62 du règlement (UE) n°1305/2013, l'Organisme Payeur (OP), a mis en œuvre une méthodologie nationale permettant d'évaluer le caractère contrôlable et vérifiable des types d'opération. Cette méthodologie comporte les étapes suivantes :

- Au travers de l'analyse des différentes rubriques de chaque type d'opération, l'OP a identifié la

liste des critères d'éligibilité et des engagements prévus par l'Autorité de Gestion (AG).

- Pour chaque critère d'éligibilité et engagement prévu, un lien est établi avec un item du Support national de Contrôlabilité, base de l'analyse établie de façon unique au sein de l'OP, principalement à partir des résultats de contrôle de la programmation de développement rural 2007-2013.
- Un avis est rendu sur le caractère contrôlable, accompagné éventuellement de conseil / points de vigilance.
- L'analyse porte également sur la cohérence des paragraphes descriptifs avec les critères/engagements prévus.
- L'ensemble de ces éléments sont synthétisés au travers d'une conclusion sur le caractère contrôlable du type d'opération.

La mesure 10 ne présente pas de critère non contrôlable toutefois, des précisions devront être apportées et communiquées aux bénéficiaires et à l'OP :

- Définition d'une liste précise des cultures à prendre en compte au titre de l'aide (catégories de surfaces, raisonnement à l'échelle de l'exploitation ou des surfaces engagées, modalités d'entretien...).
- Définition d'une liste précise des catégories d'animaux à prendre en compte au titre du calcul des taux de chargement.
- Identification et définition des documents justificatifs (registre d'élevage, documents d'identification, registre pour la production végétale...) servant de support pour les contrôles documentaires, avec précision du contenu minimal, pour ceux qui ne sont pas encadrés par la conditionnalité (diagnostics, bilans, programme de travaux...)
- Modèle de documents pour les cahiers d'enregistrement et règles associées (contenu minimal, unité, échelle, périodicité, obligation de présence le jour du contrôle sur place...)
- Précisions relatives aux formules de calcul à utiliser, en particulier en ce qui concerne l'IFT.
- Définition ou renvoi à un document opposable à un tiers des normes à utiliser pour la vérification des pratiques phytosanitaires et/ou de fertilisation (valeurs fertilisantes des épandages, exports des cultures, restitution par pâturage, doses homologuées minimales...).
- Liste des structures et des techniciens agréés dans le cadre des appuis techniques.

Par ailleurs, un modèle de cahier des charges par opération serait souhaitable afin de faire figurer ces précisions, au niveau national et au niveau régional.

Si des documents sont produits ultérieurement pour préciser ou clarifier des notions, ils devront être

opposables aux tiers.

Analyse des risques d'erreurs identifiés dans les lignes directrices pour cette mesure :

- R5 : Engagements difficiles à vérifier et/ou à contrôler
- R6 : Conditions en tant que critères d'éligibilité
- R8 : Systèmes informatiques
- R9 : Demandes de paiement

#### 5.2.4.4.2. Mesures d'atténuation

Afin de permettre la contrôlabilité des types d'opération, les précisions demandées à destination des bénéficiaires et de l'OP seront apportées avant le début de la période d'engagement.

Certaines informations ont dorénavant et déjà été complétées dans le cadre national :

- L'échelle de chaque engagement.
- Le contenu minimal des documents justificatifs spécifiques à chaque type d'opération utilisés lors des contrôles documentaires : par exemple, pour le type d'opération HERBE\_13, le contenu du plan de gestion et les enregistrements des interventions nécessaires sont détaillés). Ainsi tout plan de gestion / diagnostic / programme de travaux est nécessairement constitué d'une liste minimale d'obligations à respecter par le bénéficiaire.
- La définition de certains groupes de cultures : la surface agricole utile, la surface fourragère principale, les surfaces en herbe, les légumineuses.
- La définition synthétique des taux de chargement utilisés ainsi que leurs modalités de calcul.
- Certaines normes à utiliser : par exemple, les exigences minimales relatives à l'utilisation des engrais qui sont définies au point 5.1 de la mesure 10 prévoient que les modalités de calcul de l'équilibre de la fertilisation et les teneurs en azote des fertilisants organiques utilisées dans les types d'opération HERBE\_13, IRRIG\_04 et IRRIG\_05 sont spécifiées dans les arrêtés préfectoraux définissant le référentiel régional de mise en œuvre de l'équilibre de la fertilisation azotée.

Chaque année, une notice correspondant à chaque type d'opération (ou combinaison de types d'opération en cas de cumul sur une même surface) est rédigée à destination des exploitants et des contrôleurs afin de :

- rassembler toutes les informations nécessaires qui se trouvent dans différents documents (cadre national, programme de développement rural, réglementation nationale ou régionale...);
- préciser les points du cahier des charges qui sont adaptés localement ou régionalement.

La trame de cette notice est fournie aux AG par le ministère chargé de l'agriculture. Elle est opposable aux tiers dans la mesure où elle est annexée à la décision relative à la mise en place des MAEC que prend le Conseil régional en tant qu'autorité de gestion du FEADER.

Cette notice rassemble les engagements du cahier des charges et les informations suivantes :

- Les cultures associées aux différents types de surfaces ; celles-ci sont précisées par le Ministère en charge de l'agriculture, lors de la préparation de la campagne des aides relevant du système intégré de gestion et de contrôle (SIGC), grâce à la publication de la « liste des cultures et variétés à utiliser pour la déclaration de surfaces de l'année ».
- Les animaux pris en compte, les taux de conversion à utiliser, les périodes de référence pour calculer les effectifs animaux ou les taux de chargement, sont définis en annexe 1.
- Les formules de calcul à utiliser pour le calcul de l'IFT, les outils disponibles pour réaliser ce calcul, ainsi que la référence aux arrêtés ministériels de mise en marché de chaque produit qui définissent les doses homologuées minimales.
- Les références réglementaires encadrant le contenu des documents : par exemple, le registre d'élevage doit contenir au moins les mouvements des animaux tels que définis par l'article 6 de l'arrêté du 5 juin 2000 relatif au registre d'élevage (naissances, morts, entrées, sorties à l'échelle de l'animal ou du lot d'animaux).
- Les structures et les techniciens agréés qui sont proposés par l'opérateur et validés par l'autorité de gestion régionale.
- Les modèles de document éventuels à utiliser, ces modèles étant défini à l'échelle régionale ou à l'échelle du territoire du projet agroenvironnemental et climatique.

Par ailleurs, des précisions complémentaires sont apportées dans l'instruction technique de chaque campagne.

Critère d'éligibilité = E Critère de sélection = S	Catégories/thématique du point de contrôle	Points de contrôle des engagements	Opérations concernées	contrôle administratif	contrôle sur place
E	Bénéficiaire	Etre une entité collective	SHP 02	Vérification d'après les statuts et le type d'activité du bénéficiaire	
E	Bénéficiaire	Etre une personne morale de droit public qui met des terres agricoles à disposition d'exploitants	SHP 02, tous les HERBE	Vérification d'après les statuts et le type d'activité du bénéficiaire	
E	Bénéficiaire	Etre une personne physique ou morale exerçant une activité de saliniculture.	MILIEU 10 et 11	Vérification d'après les statuts et le type d'activité du bénéficiaire	
E	Bénéficiaire	Etre une personne physique ou morale exerçant une activité agricole	Toutes les opérations sauf MILIEU 10 et 11	Vérification d'après les statuts et le type d'activité du bénéficiaire	
E	Cheptel – Chargement	Animaux éligibles = effectifs animaux de race pure de l'exploitation des espèces asine, bovine, équine, ovine, caprine, porcine désignées comme menacées de disparition pour l'agriculture, figurant sur la liste nationale	PRM	Vérification d'après le formulaire spécifique à la PRM	Documentaire
	Cheptel – Chargement	Détenir de façon permanente les animaux éligibles	PRM	Vérification d'après le formulaire spécifique à la PRM	Documentaire (registre d'élevage) ou visuel (comptage des animaux)
	Cheptel – Chargement	Respect annuel du taux de chargement UGB/ha de SFP max	SHP 01	Vérification d'après la déclaration effectifs animaux	Vérification de la plausibilité à partir des documents d'identification animale, du registre d'élevage ou du comptage des animaux
	Cheptel – Chargement	Respect du chargement instantané minimal et, ou maximal à la parcelle sur la période déterminée, sur chacune des parcelles engagées	HERBE 04		Documentaire ou visuel (comptage des animaux sur les parcelles visitées)
	Cheptel – Chargement	Respect du chargement minimal moyen à la parcelle, sur chacune des parcelles engagées	HERBE 04		Documentaire ou visuel (comptage des animaux sur les parcelles visitées)
	Cheptel – Chargement	Respecter le chargement moyen annuel maximal pour chaque élément engagé	HERBE 13, 04		Documentaire ou visuel (comptage des animaux sur les parcelles visitées)
E	Cheptel – Chargement	Respecter un effectif maximum d'UGB	SGC 01, 02, 03	Vérification d'après la déclaration effectifs animaux	Vérification de la plausibilité à partir des documents d'identification animale, du registre d'élevage ou du comptage des animaux
E	Cheptel – Chargement	Respecter un effectif minimum d'UGB herbivores	SHP 01, SPE 01, SPE 02	Vérification d'après la déclaration effectifs animaux	Vérification de la plausibilité à partir des documents d'identification animale, du registre d'élevage ou du comptage des animaux
	Cheptel – Chargement	Respecter un effectif minimum d'UGB monogastriques	SPE 03	Vérification d'après la déclaration effectifs animaux	Vérification de la plausibilité à partir des documents d'identification animale, et du registre d'élevage. Si incohérence estimation visuelle de l'occupation du bâtiment.
	Cheptel – Chargement	Respecter un nombre minimum de naissances, saillies	PRM	Vérification d'après le formulaire spécifique à la PRM	Documentaire
E	Cheptel – Chargement	Respecter un taux de chargement minimum de 0,3 UGB, ha sur les prairies à l'échelle de son exploitation	HERBE 13	Vérification d'après la déclaration effectifs animaux	Vérification de la plausibilité à partir des documents d'identification animale, du registre d'élevage ou du comptage des animaux
E	Cheptel – Chargement	Respecter une plage d'effectifs d'herbivores, calculée à l'échelle de l'unité pastorale et mesurée en UGB	SHP 02	Vérification d'après la déclaration de montée et de descente d'estive)	Vérification de la plausibilité à partir des documents d'identification animale, du registre d'élevage ou du comptage des animaux

Points de contrôle des engagements : tableau n°1

Critère d'éligibilité = E Critère de sélection = S	Catégories/thématique du point de contrôle	Points de contrôle des engagements	Opérations concernées	contrôle administratif	contrôle sur place
	Diagnostics – Formation – Plan de gestion	Accompagnement technique sur les pratiques de fertilisation	SPE 01, 02, 03, SGC 01, 02, 03		Documentaire d'après une attestation de prestation
	Diagnostics – Formation – Plan de gestion	Connaissance précise de la localisation des terriers de Hamster sur les parcelles de l'exploitation	COUVER 12, 13		Documentaire et visuel sur la base des plans établis par l'ONCES
	Diagnostics – Formation – Plan de gestion	Faire établir par une structure agréée un programme de brûlage	OUVERT03		Documentaire : vérification du programme de brûlage
	Diagnostics – Formation – Plan de gestion	Faire établir par une structure agréée un programme de travaux <i>Le contenu et les objectifs de ce programme de travaux sont précisés dans chaque fiche-opération</i>	HERBE 10, OUVERT01		Documentaire : vérification du programme de travaux
	Diagnostics – Formation – Plan de gestion	Faire établir un plan de localisation <i>Les éléments sur lesquels porte le plan de localisation est précisé dans chaque fiche-opération</i>	LINEA 08, MILIEU 01		Documentaire : vérification du plan de localisation annuel
	Diagnostics – Formation – Plan de gestion	Faire établir, par une structure agréée, un plan de gestion la première année sur les éléments engagés, incluant un diagnostic de l'état initial <i>Les éléments concernés par le plan de gestion et son contenu minimal sont précisés dans chaque fiche opération</i>	HERBE 09 12 13, LINEA 07, MILIEU 10, 11		Documentaire : vérification du plan de gestion
	Diagnostics – Formation – Plan de gestion	Participation annuelle à une journée de réunion à l'initiative de la structure agréée pour déterminer par concertation le positionnement du maillage de parcelles de cultures favorables contractualisées	COUVER 12, 13		Documentaire
	Diagnostics – Formation – Plan de gestion	Réalisation d'un bilan de la stratégie de protection des cultures sur les parcelles de l'exploitation, à partir des cahiers d'enregistrement	PHYTO 01		Documentaire : vérification de l'existence d'un bilan annuel et de sa complétude. Vérification de factures si prestation.
	Diagnostics – Formation – Plan de gestion	Réalisation d'un diagnostic d'exploitation pour le maintien de la biodiversité remarquable	IRRIG 08, 09		Documentaire : vérification du diagnostic d'exploitation
	Diagnostics – Formation – Plan de gestion	Réalisation du nombre minimal requis de bilan avec l'appui d'un technicien dont la structure et la méthode ont été agréées au niveau régional <i>Remarque : une demande écrite d'intervention auprès du prestataire vaut réalisation du bilan si ce dernier n'est pas venu (Guide du contrôleur 2014)</i>	PHYTO 01		Documentaire : vérification de l'existence du nombre minimum de bilans devant être réalisés au moment du contrôle avec l'appui d'un technicien agréé, dont au moins un la première année. Vérification des factures de prestation. Le cas échéant : vérification de l'existence d'une demande écrite d'intervention auprès du prestataire si ce dernier n'est pas venu. L'exploitant disposera alors d'un délai de 3 mois pour réaliser et transmettre le bilan accompagné.
	Diagnostics – Formation – Plan de gestion	Sélection du plan de gestion correspondant à l'élément engagé	LINEA 01, 02, 03, 04, 06		Documentaire et visuel
	Diagnostics – Formation – Plan de gestion	Suivi d'une formation agréée dans les 2 ans suivant l'engagement ou l'année précédent l'engagement	PHYTO 04, 05, 06, 14, 15, 16		Documentaire

Points de contrôle des engagements : tableau n°2



Critère d'éligibilité = E Critère de sélection = S	Catégories/thématique du point de contrôle	Points de contrôle des engagements	Opérations concernées	contrôle administratif	contrôle sur place
	Enregistrements	Enregistrement des emplacements des colonies engagées	API		Documentaire ou visuel
	Enregistrements	Enregistrement des interventions (selon le type d'opération): - d'entretien, - des pratiques culturales (fertilisation, cultures intermédiaires, surfaçage, faux semis, semis à sec, broyage+enfouissement des résidus de culture, reprise de nivellement après culture sèche) - des pratiques de fauche ou pâturage, - broyages, - brûlages - d'arrosage par submersion (ou à la raie)  <i>Le document de cadrage national définit dans chaque fiche-opération concernée le contenu minimal du cahier d'enregistrement.</i>	COUVER 05, 07, 08, 12, 13, 16 HAMSTER 01 IRRIG 01, 03, 06, 07, 08, 09 HERBE 03, 04, 06, 07, 08, 09, 10, 11, 12, 13 LINEA 01, 02, 03, 04, 05, 06, 07, 08 OUVER 01, 02, 03, MILIEU 01, 03, 04, 10, 11 SHP 01, 02		Documentaire - présence du cahier et effectivité des enregistrements
	Enregistrements	Faire enregistrer les saillies	PRM		Documentaire - présence du cahier et effectivité des enregistrements
	Enregistrements	Tenir un registre d'élevage	PRM		Documentaire - présence du registre et effectivité des enregistrements
	Interventions – pratiques d'entretien	Entretien minimal de l'élément (par fauche, pâturage ou broyage)  <i>Les modalités de cet entretien minimum, sa fréquence et l'élément concerné sont précisés dans chaque fiche-opération.</i>	COUVER 03, HERBE 08, LINEA 5, SHP 01, SHP 02		Visuel et documentaire (cahier d'enregistrement des pratiques)
	Interventions – pratiques d'entretien	Absence d'écobuage	MILIEU 10, 11		Visuel : absence de traces de brûlage sur la saline et ses abords
	Interventions – pratiques d'entretien	Absence de brûlage sur le talus	LINEA 05		Visuel : absence de traces de brûlage
	Interventions – pratiques d'entretien	Respect de la proportion minimale du nombre d'années sur 5 ans durant lesquelles le cahier des charges de la mesure devra être mis en œuvre sur chaque parcelle engagée	COUVER 14, 15, 16		Documentaire (cahier d'enregistrement des pratiques)
	Interventions – pratiques d'entretien	Absence de récolte de céréales à pailles d'hiver positionnées en bandes de 20 mètres n'excédant pas 40 ares à proximité immédiate des terriers identifiés par l'ONCFS au printemps. (parcelles avec terrier(s) et parcelles contiguës)	COUVER 15		Visuel et documentaire (cahier d'enregistrement des pratiques)
	Interventions – pratiques d'entretien	Absence de travail du sol profond (> 30 cm)	COUVER 12, 13, HAMSTER 01		Documentaire : cahier d'enregistrement des pratiques
	Interventions – pratiques d'entretien	Broyage et épandage des pailles de riz au moment de la moisson	COUVER 16		Documentaire : cahier d'enregistrement des pratiques
	Interventions – pratiques d'entretien	Élimination mécanique ou manuelle des ligneux et autres végétaux définis comme indésirables, selon les modalités définies pour le territoire.	OVERT02		Visuel et documentaire : Vérification visuelle de la conformité de réalisation des travaux prévus et de l'élimination des rejets sur la base, le cas échéant, du référentiel photographique. Vérification sur la base de factures éventuelles.
	Interventions – pratiques d'entretien	Enfouissement des pailles broyées	COUVER 16		Documentaire : cahier d'enregistrement des pratiques
E	Interventions – pratiques d'entretien	Fabrication d'aliment à la ferme (y compris contrat d'achat revente de céréales)	SPE 03	Documentaire	Documentaire

Points de contrôle des engagements : tableau n°3

Critère d'éligibilité = E Critère de sélection = S	Catégories/thématique du point de contrôle	Points de contrôle des engagements	Opérations concernées	contrôle administratif	contrôle sur place
	Interventions – pratiques d'entretien	Réalisation d'une reprise de nivellement après culture sèche (labour profond)	IRRIG 08, 09		Documentaire et visuel
	Interventions – pratiques d'entretien	Remise en état et nettoyage des surfaces prairiales après inondation, à la date fixée pour le territoire	MILIEU 02		Visuel en fonction de la date de contrôle: absence de débris végétaux ou autres déposés par les crues, vérification de la réfection éventuelle des clôtures fixes
	Interventions – pratiques d'entretien	Respect d'une part de l'alimentation produite à la ferme (y compris contrat d'achat revente de céréales)	SPE 03	Documentaire	Documentaire
	Interventions – pratiques d'entretien	Respect de la fréquence d'irrigation par submersion fixée dans le cahier des charges, sur chaque parcelle engagée, en fonction du type de culture concerné	IRRIG 03		Documentaire et visuel si possible : Vérification visuelle selon la date du contrôle Vérification sur la base du cahier d'enregistrement des pratiques
	Interventions – pratiques d'entretien	Respect de la fréquence minimale de recours aux moyens de lutte biologique définie pour une culture donnée dans le cahier des charges	PHYTO 07		Documentaire sur la base de l'enregistrement des pratiques phytosanitaires sur les parcelles engagées et des factures d'achat de faune auxiliaires
	Interventions – pratiques d'entretien	Respect de la nature des moyens de lutte biologique définis pour la culture dans le cahier des charges	PHYTO 07		Documentaire sur la base de l'enregistrement des pratiques phytosanitaires sur les parcelles engagées et des factures d'achat de faune auxiliaires
	Interventions – pratiques d'entretien	Respect de la quantité minimale à épandre par hectare : épandage en 1ère et en 3ème année d'au moins 150 m3, ha (2 épandages pour 5 ans)	COUVER 04		Documentaire : Vérification sur la base des factures d'achat du mulch
	Interventions – pratiques d'entretien	Respect des interventions d'entretien indiquées dans le plan de gestion individuel sur les différents compartiments du marais salant et de ses abords	MILIEU 10, 11		Visuel par rapport au plan de gestion + documentaire
	Interventions – pratiques d'entretien	Respect des modalités d'entretien du couvert	COUVER 11		Documentaire : cahier d'enregistrement des pratiques
	Interventions – pratiques d'entretien	Respect des modalités d'entretien indiquées dans le plan de gestion individuel relatif au réseau hydraulique interne	MILIEU 10		Visuel en fonction de la date du contrôle et documentaire : vérification du respect des engagements réalisés sur le cahier d'enregistrement par rapport au plan de gestion prévu
	Interventions – pratiques d'entretien	Respect du cahier des charges d'entretien des éléments engagés (arbre et couvert herbacé sous les arbres)	MILIEU 03		Visuel (tenir compte de la périodicité des tailles) Documentaire : factures et cahier d'enregistrement des interventions avec dates de taille et matériel utilisé
	Interventions – pratiques d'entretien	Respect du cahier des charges d'exploitation de la roselière	MILIEU 04		Visuel ou documentaire (cahier d'enregistrement) à confronter au cahier des charges d'exploitation de la roselière

Points de contrôle des engagements : tableau n°5

Critère d'éligibilité = E Critère de sélection = S	Catégories/thématique du point de contrôle	Points de contrôle des engagements	Opérations concernées	contrôle administratif	contrôle sur place
	Ratios	Avoir sur toute l'exploitation 2 fois plus de SIE que ce que le verdissement impose	SPE 03		Contrôle visuel et mesurage
	Ratios	Chaque année, présence d'une culture légumière sur au moins 3/5 de la surface totale engagée et d'une culture non légumière sur au moins 1/5 de la surface engagée	PHYTO 09	Déclaration de surfaces	Contrôle visuel du couvert
E	Ratios	Engager dans la mesure au moins 80 % des prairies et pâturages permanents éligibles de son exploitation présentes dans le périmètre du territoire de la mesure	HERBE 13	Déclaration de surfaces et demande d'engagement	Visuel et mesurages
	Ratios	Implanter un minimum de 22% de cultures favorables dans le périmètre concerné, pouvant aller au maximum jusqu'à 40%	HAMSTER 01	Déclaration de surfaces et demande d'engagement	Visuel, documentaire et mesurages
	Ratios	Part cumulée des 3 cultures principales inférieure à 95 % à partir de l'année 2	SGC 02	Automatique d'après la déclaration de surfaces	Contrôle visuel du couvert
S	Ratios	Part maximale d'herbe dans la SAU en année 1	SPE 01, SPE 02	Automatique d'après la déclaration de surfaces	Contrôle visuel du couvert
	Ratios	Part maximale de maïs consommé dans la surface fourragère principale en année 1 ou 3 si évolution	SPE 01, SPE 02		Calcul de l'équivalent en surface de maïs
	Ratios	Part minimale d'herbe dans la SAU en année 1 ou 3 si évolution	SPE 01, SPE 02	Automatique d'après la déclaration de surfaces	Contrôle visuel du couvert
	Ratios	Pour les grandes cultures : Respect d'une proportion maximale annuelle de surfaces en maïs, tournesol, prairies temporaires et gel (intégrés dans la rotation) dans la surface totale engagée inférieure à un pourcentage défini	PHYTO 05, 06, 15, 16	Déclaration de surfaces et demande d'engagement	Visuel et mesurages
	Ratios	Respect annuel du taux de SC engagées dans la surface en herbe de l'exploitation = SC, (PT+ PP) (défini au niveau du territoire par l'opérateur MAEC)	SHP 01	Automatique d'après la déclaration de surfaces	Méthode d'inspection sur les SC et mesurage
E	Ratios	Respect annuel min d'un taux d'herbe dans la SAU = (PT+PP), SAU	SHP 01	Automatique d'après la déclaration de surfaces	Contrôle visuel du couvert
	Ratios	Respect d'un pourcentage de légumineuses dans la SAU	SGC 01, 02, 03, SPE 03	Automatique d'après la déclaration de surfaces	Contrôle visuel du couvert
S	Ratios	Respect d'une part max, min de grandes cultures dans la SAU en année 1	SPE 01, SPE 02	Automatique d'après la déclaration de surfaces	Contrôle visuel du couvert
	Ratios	Respect d'une proportion maximale annuelle de surfaces en prairies temporaires et gel sans production intégrés dans la rotation dans la surface engagée inférieure à 10 %	SGC 03	Automatique d'après la déclaration de surfaces	Contrôle visuel du couvert
	Ratios	Respect d'une proportion minimale de 25 % de la SAU éligible de l'exploitation conduite chaque année en cultures industrielles et légumes de plein champ (notamment betterave, pomme de terre, carotte, pois, haricot, choux, endives, oignon, poireau).	SGC 03	Automatique d'après la déclaration de surfaces	Contrôle visuel du couvert
	Ratios	Respect de l'équilibre de la sole de cultures favorables : la luzerne est limitée à 20% des surfaces implantées en céréales à pailles d'hiver	HAMSTER 01	Déclaration de surfaces et demande d'engagement	Visuel, documentaire et mesurages
	Ratios	Respect de la part de la culture majoritaire limitée à un maximum	SGC 01, 02, SPE 03	Automatique d'après la déclaration de surfaces	Contrôle visuel du couvert
E	Ratios	Respect de la part min de cultures arables dans la SAU	SGC 01, 02, 03	Automatique d'après la déclaration de surfaces	Contrôle visuel du couvert
	Ratios	Respect de la part minimale de cultures de légumineuses à planter chaque année sur la surface engagée	IRRIG 04, 05	Déclaration de surfaces et demande d'engagement	Visuel et mesurages
E	Ratios	Respect de la part minimale de surfaces éligibles situées sur le territoire à engager	COUVER 03, 04, 11 IRRIG 03, 04, 05 PHYTO 02, 03, 04, 05, 06, 07, 08, 09, 10, 14, 15, 16	Déclaration de surfaces et demande d'engagement	Mesurage

Points de contrôle des engagements : tableau n°6

Critère d'éligibilité = E Critère de sélection = S	Catégories/thématique du point de contrôle	Points de contrôle des engagements	Opérations concernées	contrôle administratif	contrôle sur place
E	Ratios	Respect en année 1 d'une proportion de 50 % de la SAU dans le territoire du PAEC	Toutes les mesures système	Automatique d'après la déclaration de surfaces	Mesurage
E	Ratios	Respecter la part minimale de surface en prairies et pâturages permanents de X % de la SAU de son exploitation	HERBE 13	Déclaration de surfaces et demande d'engagement	Visuel et mesurages
	Réduction fertilisants	Absence de fertilisation azotée (minérale ou organique) sur la culture de légumineuse. En cas d'échec de l'inoculation bactérienne, limitation au plus à 40 UN, ha.	IRRIG 04, 05		Documentaire et visuel (absence de traces d'épandage).
	Réduction fertilisants	Absence de fertilisation azotée minérale et organique des cultures intermédiaires	COUVER 13		Documentaire et visuel (absence de traces d'épandage).
	Réduction fertilisants	Absence totale d'apport de fertilisants azotés minéraux et organiques (y compris compost et hors apports éventuels par pâturage)	HERBE 03		Documentaire et visuel (absence de traces d'épandage).
E	Ratios	Engager une proportion d'au moins 70 % dans la mesure système	SGC 01, 02, 03	Automatique d'après la déclaration de surfaces	Mesurage
	Réduction fertilisants	Fertilisation des légumineuses interdite hormis cultures légumières	SGC 01, 02, 03, SPE 03		Documentaire et visuel (absence de traces d'épandage).
	Réduction fertilisants	Fraction des apports de fertilisation sans dépasser 80 unités de phosphore, 100 unités de potasse et 160 unités d'azote	IRRIG 08, 09		Documentaire : cahier d'enregistrement des pratiques
	Réduction fertilisants	Le cas échéant, absence d'apports magnésiens et de chaux et, ou respect de la limitation de fertilisation P et K, si ces interdictions sont retenues	HERBE 03, 07		Documentaire ou visuel (absence de traces d'épandage).
	Réduction fertilisants	Respect (le cas échéant) de la limitation ou l'absence de fertilisation azotée <i>Les modalités de limitation sont précisées dans chaque fiche opération.</i>	COUVER 05, 07, 08 HERBE 13		Documentaire et visuel (absence de traces d'épandage).
	Respect période ou date	Absence d'intervention mécanique pendant la période déterminée <i>Les éléments concernés et les périodes sont précisés dans chaque fiche opération.</i>	MILIEU 10, 11		Documentaire et, ou visuel selon date du contrôle
	Respect période ou date	Absence d'intervention mécanique pendant la période définie	COUVER 03, 05, 07, 08		Visuel et documentaire (cahier d'enregistrement des pratiques)
	Respect période ou date	Absence de pâturage et de fauche (simultanée) pendant la période déterminée	HERBE 11		Documentaire et éventuellement visuel selon la date du contrôle
	Respect période ou date	Absence de pâturage pendant la période déterminée	HERBE 08		Visuel (absence de traces de pâturage) et documentaire (vérification de l'absence de pâturage durant la période d'interdiction)
	Respect période ou date	Absence de récolte pendant une période déterminée <i>Les couverts concernés et les périodes sont précisés dans chaque fiche opération.</i>	COUVER 14, HAMSTER 01		Documentaire ou visuel (selon date du contrôle)
	Respect période ou date	Destruction du couvert non récolté après le 15 octobre <i>Les modalités de destruction et les couverts concernés sont précisés dans chaque fiche opération.</i>	COUVER 15, HAMSTER 01		Documentaire ou visuel (selon date du contrôle)
	Respect période ou date	Interdiction du pâturage par déorimage. Si pâturage des regains : respect de la date initiale et du chargement	HERBE 06		Documentaire et, ou visuel selon date du contrôle
	Respect période ou date	Le cas échéant : si le déplacement est autorisé en cours d'engagement, respect de la date maximale d'implantation et de la date minimale de destruction, définies pour le territoire	COUVER 07		Documentaire et, ou visuel selon date du contrôle

Points de contrôle des engagements : tableau n°7

Critère d'éligibilité = E Critère de sélection = S	Catégories/thématique du point de contrôle	Points de contrôle des engagements	Opérations concernées	contrôle administratif	contrôle sur place
	Respect période ou date	Le cas échéant, en cas de fauche, respecter un retard de fauche de 10 jours	HERBE 13		Documentaire
	Respect période ou date	Le cas échéant, obligation d'entretien du couvert (fauche ou <b>gyrobroyage</b> ) pendant la période définie pour le territoire	COUVER 07		Documentaire et, ou visuel selon date du contrôle
	Respect période ou date	Respect d'une durée minimale d'occupation de 3 semaines par emplacement	API		Documentaire et, ou visuel selon date du contrôle
	Respect période ou date	Respect de la date de destruction de la culture intermédiaire, au plus tôt le 1 <sup>er</sup> décembre	COUVER 13, HAMSTER 01		Documentaire ou visuel (selon date du contrôle)
	Respect période ou date	Respect de la période d'interdiction de fauche	HERBE 04, 06		Documentaire et visuel selon la date du contrôle (matériel utilisé en dehors de la période d'interdiction)
	Respect période ou date	Respect de la période de mise en défens définie avec la structure compétente	MILIEU 01		Visuel et mesurage
	Respect période ou date	Respect de la période déterminée pour la réalisation de la fauche	HERBE 08		Documentaire (vérification de la réalisation de la fauche pendant la période déterminée et avant mise au pâturage)
	Respect période ou date	Respect des périodes d'intervention autorisées	HERBE 10, LINEA 05, 08		Visuel et documentaire : Vérification visuelle de la conformité de réalisation des travaux prévus et de l'élimination des rejets sur la base, le cas échéant, du référentiel photographique. Vérification sur la base de factures éventuelles.
	Respect période ou date	Respecter le nombre d'années où la fauche est autorisée	HERBE 13		Documentaire
	Respect période ou date	Respecter le nombre d'années où le pâturage est autorisé	HERBE 13		Documentaire
	Respect période ou date	Semis centrés sur une période d'avril à mai pour la maîtrise de l'enherbement	IRRIG 08, 09		Documentaire
	Respect période ou date	Travail du sol interdit avant le 15 septembre sauf après une culture sans résidu (chou, pomme de terre...) ou avant implantation d'une culture d'automne (colza d'hiver, sorgho sucrier...)	COUVER 12, 13		Documentaire ou visuel (selon date du contrôle)

Points de contrôle des engagements : tableau n°8

Critère d'éligibilité = E Critère de sélection = S	Catégories/thématique du point de contrôle	Points de contrôle des engagements	Opérations concernées	contrôle administratif	contrôle sur place
	Successions culturales	Absence de reconduction d'une même culture 2 années successives sur chaque parcelle engagée, <i>exception faite de certaines cultures précisées dans chaque fiche-opération</i>	COUVER 12, 13	Documentaire : historique des déclarations de surfaces	Visuel et documentaire
	Successions culturales	Au cours des 5 années d'engagement, chaque parcelle devra recevoir au moins 3 cultures différentes : à partir de l'année 3, chaque parcelle devra avoir reçu au moins 2 cultures différentes ; à partir de l'année 4, chaque parcelle devra avoir reçu au moins 3 cultures différentes. Cette disposition interdit le retour d'une même culture sur une même parcelle 3 années successives.	SGC 02	Automatique d'après la déclaration de surfaces	Contrôle visuel du couvert
	Successions culturales	Couverture hivernale chaque année jusqu'au 1er décembre sur chaque parcelle engagée (les cultures intermédiaires mono-spécifiques sont interdites; les repousses du couvert précédent sont autorisées)	COUVER 12	Documentaire : historique des déclarations de surfaces	Visuel (selon date du contrôle) et documentaire
	Successions culturales	Hors CAP, 3 retours successifs interdits	SGC 01, SPE 03	Automatique d'après la déclaration de surfaces	Contrôle visuel du couvert
	Successions culturales	Implantation d'au moins une (variante IRRIG 09 : deux) culture irriguée par submersion en substitution à une culture sèche sur chaque parcelle engagée au cours des 5 ans	IRRIG 08, 09	Documentaire : historique des déclarations de surfaces	Visuel et documentaire
	Successions culturales	Implantation d'une (variante IRRIG 05 : deux) culture de légumineuses en substitution d'autres cultures irriguées sur chaque parcelle au cours des cinq ans d'engagement	IRRIG 04, 05	Documentaire : historique des déclarations de surfaces	Visuel et documentaire
	Successions culturales	Implantation d'une culture intermédiaire si la culture de légumineuses n'est pas suivie d'une culture d'hiver (sauf dérogation locale)	IRRIG 04, 05		Visuel (selon date du contrôle)
	Successions culturales	Implantation d'une culture intermédiaire, non récoltée, deux années sur 5 ans, devant les cultures de printemps, sur chaque parcelle engagée :	COUVER 13		Visuel (selon date du contrôle) et documentaire
	Successions culturales	Interdiction de CAP (céréales à pailles) sur CAP	SGC 01, SPE 03	Automatique d'après la déclaration de surfaces	Contrôle visuel du couvert
	Successions culturales	Interdiction de retour d'une culture de légumineuse dans l'assolement deux années successives sur la même parcelle	IRRIG 04, 05	Documentaire : déclaration de surface année n et n-1 à partir de l'année 2	Visuel et documentaire
	Successions culturales	Le retour d'une même culture annuelle deux années successives sur une même parcelle est interdit.	SGC 03	Automatique d'après la déclaration de surfaces	Contrôle visuel du couvert
	Successions culturales	Mise en œuvre sur 5 ans d'une succession culturale à base de luzerne et de céréales d'hiver ou <del>d'oléoprotéagineux</del> d'hiver.	COUVER 12	Documentaire : historique des déclarations de surfaces	Visuel et documentaire
	Successions culturales	Mise en œuvre sur 5 ans d'une succession culturale comportant au moins trois cultures d'hiver	COUVER 13	Documentaire : historique des déclarations de surfaces	Visuel et documentaire
	Successions culturales	Présence d'au moins 1 et au plus 2 cultures non spécialisée dans la rotation (céréale ou graminées fourragères), sur chaque parcelle culturale engagée, au cours des 5 ans.	PHYTO 09	Documentaire : historique des déclarations de surfaces	Visuel et documentaire
	Successions culturales	Présence de luzerne pendant au moins 3 années sur chaque parcelle engagée	COUVER 12	Documentaire : historique des déclarations de surfaces	Visuel et documentaire

Points de contrôle des engagements : tableau n°9

Critère d'éligibilité = E Critère de sélection = S	Catégories/thématique du point de contrôle	Points de contrôle des engagements	Opérations concernées	contrôle administratif	contrôle sur place
	Successions culturales	Respect des modalités de mise en œuvre de la succession culturale (2 années successives sur une parcelle engagée) de deux cultures non spécialisées	PHYTO 09	Documentaire : historique des déclarations de surfaces	Visuel et documentaire
	Successions culturales	Si introduction de maïs dans la rotation, au maximum une seule fois au cours des 5 ans sur chaque parcelle engagée	COUVER 13	Documentaire : historique des déclarations de surfaces	Visuel et documentaire
	Surfaces, quantités, localisation	Engagement d'un minimum d'arbres	PRV		Documentaire et comptage
	Surfaces, quantités, localisation	Engagement d'un minimum de surface	PRV	Déclaration de surfaces	Mesurage
	Surfaces, quantités, localisation	Lorsque cette possibilité est autorisée sur le territoire, l'exploitation engagée ne peut échanger des surfaces qu'avec une exploitation qui détoure les parcelles faisant l'objet de l'échange. Les parcelles échangées devront avoir fait l'objet d'une localisation graphique l'année précédant celle de l'échange, afin notamment de pouvoir vérifier l'interdiction de retour d'une même culture annuelle deux années successives sur une même parcelle. Afin de garantir que la réalisation de l'objectif des engagements du cahier des charges n'est pas compromise, conformément à l'article 47, paragraphe 1, du Règlement (UE) N° 1305, 2013, l'échange ne peut à aucun moment se traduire par une réduction de la surface engagée initialement.	SGC 03	Automatique d'après la déclaration de surface	Contrôle visuel et mesurage
	Surfaces, quantités, localisation	Mise en place des ZRE localisées de façon pertinente (si la localisation est imposée en bordure d'un élément paysager, maintien de celui-ci).	COUVER 05		Visuel
	Surfaces, quantités, localisation	Présence d'au moins 1 emplacement par tranche de 24 colonies engagées	API		Documentaire ou visuel
	Surfaces, quantités, localisation	Respect chaque année de la surface à mettre en défens, selon la localisation définie avec la structure compétente	MILIEU 01		Visuel et documentaire
	Surfaces, quantités, localisation	Respect d'un emplacement par tranche de 96 colonies engagées sur une zone intéressante au titre de la biodiversité (pendant au moins 3 semaines)	API		Documentaire ou visuel et comptage
	Surfaces, quantités, localisation	Respect d'une distance minimale de 2,5 km entre deux emplacements (sauf obstacles naturels)	API		Documentaire ou mesurage
	Surfaces, quantités, localisation	Respect d'une largeur minimale de 5 m et maximale de 20 m pour chaque ZRE	COUVER 05		Visuel et mesurages : vérification de la présence et de la largeur du couvert
	Surfaces, quantités, localisation	Respect de la localisation et de la taille de bande refuge	LINEA 08		Visuel, mesurage et documentaire
	Surfaces, quantités, localisation	Respect de la localisation pertinente des zones de retard de fauche	HERBE 06		Documentaire et visuel
	Surfaces, quantités, localisation	Respect de la localisation pertinente du couvert	COUVER 07 08		Visuel
	Ratios	Respect du coefficient d'étalement <i>Le document de cadrage national définit dans chaque fiche-opération concernée le coefficient d'étalement</i>	PHYTO 02, 03, 07, 08, 10		Visuel, documentaire et mesurages
	Ratios	Respect de la part minimale de surface à implanter en riz, conformément au coefficient d'étalement	COUVER 16, IRRIG 01, 06, 07	Automatique d'après la déclaration de surfaces	Visuel et mesurages
	Surfaces, quantités, localisation	Respect de la surface minimale à enherber : surface en inter rangs et le cas échéant, des rangs	COUVER 03		Visuel et mesurage
E	Surfaces, quantités, localisation	Respect de la taille minimale et/ou maximale pour chaque élément engagé	LINEA 04, 07	Graphique à partir de la déclaration des éléments ponctuels et linéaires	Mesurage
	Surfaces, quantités, localisation	Respect de la taille minimale ou maximale des parcelles engagées définies pour le territoire	COUVER 07 08		Visuel et si nécessaire mesurage

Points de contrôle des engagements : tableau n°10

Critère d'éligibilité = E Critère de sélection = S	Catégories/thématique du point de contrôle	Points de contrôle des engagements	Opérations concernées	contrôle administratif	contrôle sur place
	Surfaces, quantités, localisation	Respecter la localisation initiale de la ZRE (couvert herbacé pérenne)	COUVER 05	Automatique d'après la déclaration PAC	Visuel
E	Surfaces, quantités, localisation	Surfaces au-delà de celles comptabilisées au titre des 5 % des terres arables en surface d'intérêt écologique dans le cadre du verdissement et des bandes enherbées rendues obligatoires le cas échéant dans le cadre des PA Nitrates	COUVER 05, 06, 07, 08	Déclaration de surfaces et demande d'engagement	Mesurage
E	Surfaces, quantités, localisation	Surfaces éligibles = surfaces non prises en compte dans le respect de l'obligation de présence de 5 % de SIE sur les terres arables	COUVER 12, HAMSTER 01, IRRIG 04, 05	Déclaration de surfaces et demande d'engagement	Mesurage
E	Surfaces, quantités, localisation	Surfaces éligibles = dans un territoire situé au sein d'une Zone de Répartition des Eaux, telle que définie à l'article R211-71 du Code de l'Environnement.	IRRIG 04, 05	Automatique d'après la déclaration de surface	Documentaire
E	Surfaces, quantités, localisation	Surfaces éligibles = présence d'un terrier des 3 années précédentes validé par l'ONCFS dans un rayon de 600 m	COUVER 12, 13, 14, 15 HAMSTER 01		Documentaire
E	Surfaces, quantités, localisation	Surfaces n'ayant pas déjà bénéficié d'une de cette opération pendant 5 ans	IRRIG 04, 05	Documentaire : d'après l'historique des déclarations PAC	
	Surfaces, quantités, localisation	Taille de chaque parcelle culturale bordée d'une ZRE inférieure ou égale à 15 ha	COUVER 05		Mesurage
	Traitements phytos.	Absence d'utilisation de traitements herbicides de synthèse <i>Sauf traitements localisés précisés dans le cadre national</i>	PHYTO 02		Visuel : absence de traces de produits phytosanitaires (selon la date du contrôle) Documentaire : sur la base du cahier d'enregistrement des pratiques phytosanitaires
	Traitements phytos.	Absence d'utilisation de traitements phytosanitaires de synthèse <i>Sauf traitements localisés précisés dans le cadre national</i>	PHYTO 03		Visuel : absence de traces de produits phytosanitaires (selon la date du contrôle) Documentaire : sur la base du cahier d'enregistrement des pratiques phytosanitaires
	Traitements phytos.	Absence de traitement phytosanitaire <i>Sauf traitements localisés précisés dans le cadre national</i>  <i>Les éléments ou les surfaces sur lesquels porte cet engagement sont précisés dans chaque fiche-opération.</i>	COUVER 05, 07, 08 HERBE 03 04 06 07 08 09 10 11 12 13 LINEA 01, 02, 03, 04, 05, 06, 07 MILIEU 04, 10, 11 COUVER 01 SHP 01, SHP 02		Visuel : absence de traces de produits phytosanitaires (selon la date du contrôle) Documentaire : sur la base du cahier d'enregistrement des pratiques phytosanitaires
	Traitements phytos.	Destruction de la culture intermédiaire, exclusivement mécanique. Absence de traitement phytosanitaire sur les cultures intermédiaire	COUVER 13		Visuel : absence de traces de produits phytosanitaires (selon la date du contrôle) Documentaire : sur la base du cahier d'enregistrement des pratiques phytosanitaires
	Traitements phytos.	Interdiction de <u>rodenticides</u> sur les parcelles engagées	COUVER 12, 13 HAMSTER 01		Visuel : absence de traces de produits phytosanitaires (selon la date du contrôle) Documentaire : sur la base du cahier d'enregistrement des pratiques phytosanitaires
	Traitements phytos.	Interdiction de traitement herbicide sur l'inter rang et le cas échéant des rangs enherbés	COUVER 03, 04 PHYTO 10		Visuel : absence de traces de produits phytosanitaires (selon la date du contrôle) Documentaire : sur la base du cahier d'enregistrement des pratiques phytosanitaires

Points de contrôle des engagements : tableau n°11

Critère d'éligibilité = E Critère de sélection = S	Catégories/thématique du point de contrôle	Points de contrôle des engagements	Opérations concernées	contrôle administratif	contrôle sur place
	Traitements phytos	Interdiction des régulateurs de croissance (hormis orge brassicole)	SGC 01, 02, 03, SPE 01, 02, 03		Sur la base du cahier d'enregistrement des pratiques phytosanitaires et des documents comptable de l'exploitation
	Traitements phytos	Réduction progressive de l'indice de fréquence de traitement herbicide, la cible étant définie pour chaque année en pourcentage d'un IFT de territoire	PHYTO 04, 14 SGC 01, 02, 03 SPE 01, 02, 03		Documentaire sur la base de l'enregistrement des pratiques phytosanitaires : calcul du nombre de doses homologuées « herbicides » à chaque traitement et du total sur la campagne (de la récolte du précédent à la récolte de l'année), sur les surfaces engagées d'une part et sur les surfaces non engagées d'autre part Contrôle de cohérence, sur un produit pris au hasard, entre les factures, le stock et les apports enregistrés pour ce produit
	Traitements phytos	Réduction progressive de l'indice de fréquence de traitement hors herbicide, la cible étant définie pour chaque année en pourcentage d'un IFT de territoire	PHYTO 04, 05, 06, 14, 15, 16 SGC 01, 02, 03 SPE 01, 02, 03		Documentaire sur la base de l'enregistrement des pratiques phytosanitaires : calcul du nombre de doses homologuées « hors herbicides » à chaque traitement et du total sur la campagne (de la récolte du précédent à la récolte de l'année), sur les surfaces engagées d'une part et sur les surfaces non engagées d'autre part Contrôle de cohérence, sur un produit pris au hasard, entre les factures, le stock et les apports enregistrés pour ce produit
	Traitements phytos	Respect de l'IFT « herbicides » de référence du territoire, à partir de l'année 2, sur l'ensemble des parcelles éligibles à l'opération non engagées	PHYTO 04, 14 SGC 01, 02, 03		Documentaire sur la base de l'enregistrement des pratiques phytosanitaires : calcul du nombre de doses homologuées « herbicides » à chaque traitement et du total sur la campagne (de la récolte du précédent à la récolte de l'année). Contrôle de cohérence, sur un produit pris au hasard, entre les factures, le stock et les apports enregistrés pour ce produit
	Traitements phytos	Respect de l'IFT « hors herbicides » de référence du territoire, à partir de l'année 2 sur l'ensemble des parcelles éligibles à l'opération non engagées	PHYTO 05, 06, 15, 16 SGC 01, 02, 03		Documentaire sur la base de l'enregistrement des pratiques phytosanitaires : calcul du nombre de doses homologuées « hors herbicides » à chaque traitement et du total sur la campagne (de la récolte du précédent à la récolte de l'année), sur les surfaces engagées d'une part et sur les surfaces non engagées d'autre part Contrôle de cohérence, sur un produit pris au hasard, entre les factures, le stock et les apports enregistrés pour ce produit
	Type de couvert	Interdiction de retournement des prairies naturelles	SPE 01, 02	Automatique d'après la déclaration de surfaces	Contrôle visuel du couvert
	Type de couvert	Interdiction du retournement des surfaces engagées	HERBE 03, 04, 06, 07, 08, 09, 10, 11, 12, 13, MILIEU 01, 02		Documentaire et visuel
	Type de couvert	Maintien d'un couvert éligible sur la part minimale de la surface engagée, définie pour le territoire	COUVER 07		Visuel et mesurage
	Type de couvert	Maintien d'un couvert herbacé permanent (pas de sol nu et pas de retournement)	LINEA 05		Visuel

Points de contrôle des engagements : tableau n°12

Critère d'éligibilité = E Critère de sélection = S	Catégories/thématique du point de contrôle	Points de contrôle des engagements	Opérations concernées	contrôle administratif	contrôle sur place
	Type de couvert	Maintien de la roselière	MILIEU 04		Visuel
	Type de couvert	Maintien des surfaces en prairies et pâturages permanents, hors aïeas pré-définis dans le respect de la réglementation	SHP 01, SHP 02	Automatique d'après la déclaration de surfaces	Contrôle visuel du couvert
	Type de couvert	Maintien du couvert herbacé	COUVER 03		Visuel
	Type de couvert	Maintien et entretien des éléments engagés (surfaces)	PRV	Déclaration de surfaces	Visuel et mesurage
	Type de couvert	Mise en place ou respect du couvert prévu/autorisé	COUVER 05, 07, 08, 11		Visuel et, ou documentaire (factures d'achat de semis) selon les cas. Vérification de l'absence de végétaux non souhaités.
	Type de couvert	Pour les grandes cultures et cultures légumières plein champ : présence d'une culture sur laquelle porte l'obligation de lutte biologique sur la part minimale de la surface engagée définie	PHYTO 07		Mesurage
	Type de couvert	Présence d'au moins 4 plantes indicatrices de l'équilibre agro-écologique des prairies permanentes parmi une liste de 20 catégories de plantes indicatrices précisées au niveau du territoire	HERBE 07		Mesurage et méthode d'inspection sur les SC
	Type de couvert	Présence d'un paillage végétal ou biodégradable sur la part minimale de la surface engagée définie	COUVER 04, PHYTO 08		Visuel et mesurage
	Type de couvert	Présence d'un paillage végétal sur les parcelles engagées	COUVER 04		Visuel
	Type de couvert	Présence d'une couverture sur 100% des inter rangs des parcelles engagées.	COUVER 11		Visuel
	Type de couvert	Respect de la densité d'arbres	MILIEU 03		Visuel et comptage
	Type de couvert	Respect des espèces autorisées sur l'inter-rang et le cas échéant les rangs	COUVER 03,		visuel et documentaire
	Type de couvert	Respect des indicateurs de résultats : - <i>Prairies permanentes à flore diversifiée</i> : exigence d'un minimum 4 plantes indicatrices dans chaque tiers de parcelle sur les 20 catégories de la liste locale - <i>Surfaces pastorales</i> : exigence d'un niveau minimum de pâturage (sur la base d'une grille d'évaluation du niveau de prélèvement) et de l'absence d'indicateurs de dégradation	SHP 01, SHP 02		Mesurage et méthode d'inspection sur les SC
	Type de couvert	Respect du nombre minimum de cultures différentes présentes	SGC 01, 02, SPE 03	Automatique d'après la déclaration de surfaces	Contrôle visuel du couvert
	Type de couvert	Respect du type de paillage autorisé	PHYTO 08, COUVER 04		Contrôle visuel du couvert
E	Type de couvert	Surfaces éligibles = marais salants présentant un type de gestion particulier (précisé dans la fiche opération)	MILIEU 10, 11	Déclaration de surfaces et demande d'engagement	Contrôle visuel du couvert et documentaire
E	Type de couvert	Surfaces éligibles = parcelles de grandes cultures et de cultures légumières sur les exploitations comportant plus de 60 % de terres arables en cultures légumières de plein-champ.	PHYTO 09	Déclaration de surfaces	Contrôle visuel du couvert
E	Surfaces, quantités, localisation	Respect en année 1 de la surface minimale qui doit être exploitée en cultures spécialisées.	PHYTO 09	Déclaration de surfaces	Visuel et mesurage
E	Type de couvert	Surfaces éligibles : les terres arables (y.c. PT) de l'exploitation	IRRIG 04, 05 SGC 01, 02, 03	Automatique d'après la déclaration de surfaces	Contrôle visuel du couvert

Points de contrôle des engagements : tableau n°13



Critère d'éligibilité = E Critère de sélection = S	Catégories/thématique du point de contrôle	Points de contrôle des engagements	Opérations concernées	contrôle administratif	contrôle sur place
E	Type de couvert	Surfaces éligibles = celles cultivées avec des variétés éligibles retenues dans les PDRR	PRV		Contrôle visuel du couvert
E	Type de couvert	Surfaces éligibles = grandes cultures sur terres arables et/ou cultures légumières de plein champ et/ou viticulture, et/ou arboriculture	PHYTO 01, 02, 03, 04, 05, 06, 07, 08, 10, 14, 15, 16	Déclaration de surfaces et demande d'engagement	Contrôle visuel du couvert
E	Type de couvert	Surfaces éligibles = milieux fermés ou sensibles à l'embroussalement	OUVER 01, 02, 03	Déclaration de surfaces et demande d'engagement	Contrôle visuel du couvert
E	Type de couvert	Surfaces éligibles = parcelles de prairies permanentes et de terres arables des plaines alimentées par les réseaux hydrauliques de Basse Durance, en particulier les sites Natura 2000 de la <u>Crau</u> , des <u>Alpilles</u> , des <u>Marais d'Arles</u> et des <u>Sorgues</u> .	IRRIG 03	Déclaration de surfaces et demande d'engagement	Contrôle visuel du couvert
E	Type de couvert	Surfaces éligibles = parcelles des systèmes rizicoles (riz et cultures associées)	COUVER 16 IRRIG 01, 06, 07, 08	Déclaration de surfaces et demande d'engagement	Contrôle visuel du couvert
E	Type de couvert	Surfaces éligibles = roselières d'intérêt environnemental (critères définis localement)	MILIEU 04	Déclaration de surfaces et demande d'engagement	Contrôle visuel du couvert et documentaire
E	Type de couvert	Surfaces éligibles = surfaces déclarées en grandes cultures (dont les prairies temporaires de moins de deux ans (intégrées dans des rotations intégrant des grandes cultures) et en cultures légumières, lors de la campagne PAC précédant la demande d'engagement ou qui étaient engagées dans une MAE rémunérant la présence d'un couvert favorable à l'environnement	COUVER 05, 06, 07, 08	Déclaration de surfaces et demande d'engagement	Contrôle visuel du couvert
E	Type de couvert	Surfaces éligibles = surfaces en herbe / prairies, pâturages permanents / habitats milieux remarquables éligibles définis localement	HERBE 03, 04, 06, 07, 08, 09, 10, 11, 12, 13, MILIEU 01, 02, 03	Déclaration de surfaces et demande d'engagement	Contrôle visuel du couvert
E	Type de couvert	Surfaces éligibles = surfaces en vigne et en arboriculture fruitière sur lesquelles l'enherbement n'est pas déjà la pratique courante.	COUVER 03 et 11	Déclaration de surfaces et demande d'engagement	Contrôle visuel du couvert
E	Type de couvert	Surfaces éligibles = surfaces en vigne sur lesquelles l'enherbement de l'inter rang est impossible	COUVER 04	Déclaration de surfaces et demande d'engagement	Contrôle visuel du couvert et documentaire
E	Type de couvert	Surfaces éligibles = terres agricoles en prairies et pâturages permanents	SHP 01, SHP 02	Automatique d'après la déclaration de surfaces	Contrôle visuel du couvert
E	Type de couvert	Surfaces éligibles = toutes les terres agricoles de l'exploitation hors cultures pérennes	SPE 01, 02, 03	Automatique d'après la déclaration de surfaces	Contrôle visuel du couvert
E	Type de couvert	Les surfaces éligibles sont les landes d'altitude, les parcelles ou parties de parcelles peu accessibles dont la dynamique d'évolution tend vers l'embroussalement. Il convient de préciser, pour chaque territoire, les surfaces éligibles dans un document de mise en œuvre de l'opération.	OUVER 03	Déclaration de surfaces et demande d'engagement	Contrôle visuel du couvert
E	Type de couvert	Les surfaces éligibles sont les milieux fermés ne permettant pas une exploitation complète par fauche et, ou pâturage ou les surfaces sensibles à l'embroussalement nécessitant des interventions pour rouvrir ces milieux en vue d'une valorisation annuelle par fauche(s) et, ou pâturage(s). Il convient de préciser, pour chaque territoire, les surfaces éligibles : estives collectives ou individuelles, alpages, landes, parcours. Les surfaces éligibles seront définies dans un document de mise en œuvre de l'opération.	OUVER 01	Déclaration de surfaces et demande d'engagement	Contrôle visuel du couvert
E	Type de couvert	Les surfaces éligibles sont les milieux remarquables gérés de manière extensive par pâturage dont dynamique d'évolution tend vers l'embroussalement. Il convient de préciser, pour chaque territoire, les surfaces éligibles dans un document de mise en œuvre de l'opération.	OUVER 02	Déclaration de surfaces et demande d'engagement	Contrôle visuel du couvert

Points de contrôle des engagements : tableau n°14

Critère d'éligibilité = E Critère de sélection = S	Catégories/thématique du point de contrôle	Points de contrôle des engagements	Opérations concernées	contrôle administratif	contrôle sur place
	Interventions – pratiques d'entretien	Réalisation d'un faux semis mécanique sur les parcelles avant semis du riz	IRRIG 06		Visuel et documentaire : cahier d'enregistrement des pratiques
	Interventions – pratiques d'entretien	Préparation du sol et réalisation du semis à sec en deux passages	IRRIG 07		Visuel et documentaire : cahier d'enregistrement des pratiques
	Interventions – pratiques d'entretien	Gestion fine de la lame d'eau en l'adaptant au stade de développement de la plante	IRRIG 08, 09		Documentaire et visuel
	Interventions – pratiques d'entretien	Interdiction de l'irrigation en cascade d'une parcelle à l'autre pour éviter le lessivage des intrants	IRRIG 08, 09		Documentaire et visuel
	Interventions – pratiques d'entretien	Interdiction de stockage de tout élément étranger à la saline, sauf les bâches strictement nécessaires pour la couverture des tas de sel (évacuation des matériaux usagés inutilisés tels que ferrailles, fibrociment, pneus...)	MILIEU 10, 11		Visuel : absence de déchets sur la parcelle
	Interventions – pratiques d'entretien	Interventions complémentaires autorisées localement	SHP 02		Visuel et documentaire : cahier d'enregistrement des pratiques
	Interventions – pratiques d'entretien	Le cas échéant, respecter les prescriptions supplémentaires	HERBE 13		Visuel et documentaire : cahier d'enregistrement à comparer au plan de gestion annuel
	Interventions – pratiques d'entretien	Respect des modalités d'entretien annuel définies dans le plan de gestion collectif individualisé sur les surfaces en gestion collective	MILIEU 11		Visuel par rapport au plan de gestion + documentaire
	Interventions – pratiques d'entretien	Participation aux travaux collectifs d'entretien du réseau hydraulique* à raison de 10 heures de travail par hectare de saline en propre engagée, selon un programme de travail défini annuellement par une structure agréée	MILIEU 11		Documentaire (cahier d'enregistrement des pratiques et plan de gestion)
	Interventions – pratiques d'entretien	Lutte contre le Baccharis : élimination annuelle du Baccharis sur les talus des salines, cobiers et vasières engagés, par coupe ou arrachage, avant leur montée en graine en privilégiant l'arrachage des jeunes pieds tout au long de l'année	MILIEU 11		Documentaire et Visuel : Absence de pieds de Baccharis de plus de 1 an sur les talus cobiers, et vasières
	Interventions – pratiques d'entretien	Maintien en termes d'équivalent-surface de l'ensemble des éléments topographiques présents sur les prairies permanentes de l'exploitation	SHP 01, SHP 02		Documentaire à partir de l'orthophotographie et de la déclaration PAC de l'année 1 et visuel
	Interventions – pratiques d'entretien	Mise en œuvre du plan de gestion	HERBE 09, 12, 13 LINEA 01, 02, 03, 04, 06, 07		Visuel et documentaire : cahier d'enregistrement à comparer au plan de gestion annuel
	Interventions – pratiques d'entretien	Mise en œuvre du programme de travaux d'entretien	HERBE 10, OUVERT 01		Visuel et documentaire : vérification de l'effectivité des travaux (Cahier d'enregistrement des travaux effectués)
	Interventions – pratiques d'entretien	Mise en œuvre du programme de travaux d'ouverture	OUVERT01		Visuel et documentaire : Vérification visuelle de la conformité de réalisation des travaux prévus et de l'élimination des rejets. Vérification sur la base de factures éventuelles.
	Interventions – pratiques d'entretien	Mise en œuvre du programme et des modalités de brûlage	OUVERT 03		Visuel : Vérification du brûlage effectif. En cas de doute : documentaire (cahier d'enregistrement)
	Interventions – pratiques d'entretien	Niveau maximal annuel d'achat de concentrés à partir de l'année 1 ou 3 si évolution	SPE 01, SPE 02		Documentaire d'après les factures d'achat de concentrés
	Interventions – pratiques d'entretien	Réalisation d'un surfaçage annuel sur les surfaces engagées implantées en riz chaque année.	IRRIG 01		Visuel (si possible à la date du contrôle) et documentaire : cahier d'enregistrement si le surfaçage est réalisé par l'agriculteur lui-même, factures en cas de réalisation par une entreprise extérieure

Points de contrôle des engagements : tableau n°4

#### 5.2.4.4.3. Évaluation globale de la mesure

La mesure 10 ne présente pas de critère non contrôlable toutefois, des précisions devront être apportées et communiquées aux bénéficiaires et à l'OP, conformément aux mesures d'atténuation qui ont été présentées au point 2) ci-dessus.

#### 5.2.4.5. Informations spécifiques sur la mesure

Détermination et définition des éléments du niveau de référence applicable, qui doivent inclure les normes obligatoires établies en application du titre VI, chapitre I, du règlement (UE) n° 1306/2013 du Parlement européen et du Conseil, les critères pertinents et les activités minimales établies en application de l'article 4, paragraphe 1, point c) ii) et c) iii), du règlement (UE) n° 1307/2013 du Parlement européen et du Conseil, les exigences minimales applicables à l'utilisation des engrais et des produits phytosanitaires ainsi que les autres exigences obligatoires pertinentes établies par le droit national


Les exigences minimales relatives à l'utilisation d'engrais doivent comprendre, entre autres, le respect des codes de bonnes pratiques introduits au titre de la directive 91/676/CEE pour les exploitations situées en dehors des zones vulnérables aux nitrates, et des exigences concernant la pollution au phosphore; les exigences minimales relatives à l'utilisation de produits phytosanitaires doivent comprendre, entre autres, les principes généraux de la lutte intégrée contre les ennemis des cultures introduits par la directive 2009/128/CE du Parlement européen et du Conseil, l'obligation de détenir une autorisation d'utiliser les produits, de satisfaire aux conditions de formation, d'assurer un stockage sûr et de contrôler les équipements destinés à l'épandage ainsi que les règles relatives à l'utilisation de pesticides à proximité d'étendues d'eau et d'autres sites sensibles, telles qu'établies par le droit national

Liste des races locales qui sont menacées d'être perdues pour l'agriculture et des ressources génétiques végétales qui sont menacées d'érosion génétique

Description de la méthode et des hypothèses et paramètres agronomiques y compris la description des exigences minimales visées à l'article 29, paragraphe 2, du règlement (UE) n° 1305/2013 correspondant à chaque type particulier d'engagement, utilisés comme référence pour les calculs justifiant les coûts supplémentaires et les pertes de revenus résultant de l'engagement pris et le niveau des coûts des transactions; le cas échéant, cette méthode tient compte des aides accordées au titre du règlement (UE) n° 1307/2013, et notamment des paiements en faveur des pratiques agricoles bénéfiques pour le climat et l'environnement, afin d'exclure un double financement; le cas échéant, la méthode de conversion utilisée pour d'autres unités conformément à l'article 9 dudit règlement

*5.2.4.6. Autres remarques importantes pour comprendre et mettre en œuvre la mesure*

Aucune remarque complémentaire n'est nécessaire pour comprendre et mettre en œuvre la mesure.



## 5.2.5. M11 - Agriculture biologique (article 29)

### 5.2.5.1. Base juridique

La mesure en faveur de l'agriculture biologique relève de l'article 29 du Règlement (UE) n°1305/2013.

### 5.2.5.2. Description générale de la mesure, y compris sa logique d'intervention et sa contribution aux domaines prioritaires et à la réalisation des objectifs transversaux

#### 1. Cadre général

Cette mesure vise à accompagner les agriculteurs pour adopter les pratiques et méthodes de l'agriculture biologique ou à maintenir de telles pratiques.

La mesure comporte 2 types de sous-mesures, se déclinant chacune en un unique type d'opération :

- la sous-mesure d'aide à la conversion,
- la sous-mesure d'aide au maintien.

Ces deux sous-mesures sont obligatoirement ouvertes sur l'ensemble du territoire hexagonal.

Cette mesure concourt à diminuer de façon globale le recours aux intrants par le secteur agricole (suppression de l'utilisation des intrants chimiques) et à maintenir le taux de matière organique des sols (meilleure valorisation des fertilisants d'origine organique et meilleur respect des potentiels de fertilité offerts par les écosystèmes du sol).

Celle-ci s'inscrit dans les orientations nationales du plan « Ambition Bio 2017 », impulsé dans le cadre de « Produisons autrement ». Ce plan soutient le développement de l'agriculture biologique tant en matière de production agricole – avec l'objectif de doubler les surfaces d'ici 2017 – que de structuration des filières et de consommation.

#### 2. Articulation entre opérations

Afin d'exclure tout risque de double paiement, les combinaisons suivantes entre opérations sont interdites, toutes les autres combinaisons étant par ailleurs autorisées :

- Les opérations d'aides à la conversion et au maintien de l'agriculture biologique ne sont pas cumulables sur une même parcelle.
- Par construction, les opérations relevant de la présente mesure ne sont pas cumulables sur une même exploitation avec celles relevant de l'article 28 qui portent sur les systèmes d'exploitation. Par exception, il est néanmoins possible qu'une exploitation puisse engager ses surfaces en cultures pérennes (arboriculture et viticulture) dans la mesure agriculture biologique, alors que le reste de ses surfaces est couvert par un TO portant sur les systèmes d'exploitation, car cette situation ne présente aucun risque de double financement.

- Les opérations de la présente mesure ne sont pas cumulables sur une même parcelle avec les opérations relevant de l'article 28 portant sur des enjeux localisés qui sont listées ci-dessous :
  - EU COUVER08
  - EU COUVER12 à 15
  - EU HAMSTER\_01
  - IRRIG\_01, 06 et 07
  - EU HERBE\_03
  - EU de la famille PHYTO

Dans la description générale de la mesure 10 (Agroenvironnement-climat), des tableaux détaillent, pour chaque type de couvert, les règles de combinaisons entre les types d'opération de la mesure 10 et ceux de la mesure 11.

### 3. Contribution de la mesure aux domaines prioritaires et aux objectifs transversaux

L'agriculture biologique qui est caractérisée par le non-usage d'intrants chimiques de synthèse et d'OGM, et dont les pratiques d'élevage et de cultures visent la gestion durable des ressources naturelles, la préservation des sols et de l'environnement, le respect des équilibres écologiques, le bien-être animal, a globalement un impact positif avéré sur l'eau, le sol, la biodiversité et le changement climatique.

Cette mesure, en développant les surfaces en agriculture biologique et donc l'offre globale, participe également à la structuration des filières et au renforcement de la performance économique des exploitations qu'elles ciblent.

La mesure agriculture biologique peut donc concourir à répondre à trois des six priorités fixées par l'Union européenne pour le développement rural à savoir :

- Priorité 3 : promouvoir l'organisation de la chaîne alimentaire et plus particulièrement le domaine suivant :
  - 3A : améliorer la compétitivité des producteurs primaires en les intégrant mieux dans la chaîne agroalimentaire au moyen de programmes de qualité.
- Priorité 4 : restaurer, préserver et renforcer les écosystèmes liés à l'agriculture et à la foresterie, et notamment les domaines suivants :
  - 4A : restaurer, préserver et renforcer la biodiversité, y compris dans les zones relevant de Natura 2000, les zones soumises à des contraintes naturelles ou à d'autres contraintes spécifiques et les zones agricoles à haute valeur naturelle, ainsi que les paysages européens ;
  - 4B : améliorer la gestion de l'eau, y compris la gestion des engrais et des pesticides ;
  - 4C : prévenir l'érosion des sols et améliorer la gestion des sols ;
- Priorité 5 : promouvoir l'utilisation efficace des ressources et soutenir la transition vers une économie à faibles émissions de CO2 et résiliente aux changements climatiques, dans les secteurs agricoles et alimentaire ainsi que dans le secteur de la foresterie, et plus particulièrement le domaine suivant :
  - 5E : promouvoir la conservation et la séquestration du carbone dans les secteurs de l'agriculture et de la foresterie.

La mesure contribue aux objectifs transversaux liés à l'environnement, et à l'atténuation et l'adaptation

au changement climatique.

*5.2.5.3. Portée, niveau du soutien, bénéficiaires admissibles et, le cas échéant, méthodologie pour le calcul du montant ou du taux d'aide selon une ventilation par sous-mesure et/ou type d'opération, si nécessaire. Pour chaque type d'opération, spécification des coûts admissibles, des conditions d'admissibilité, des montants et taux d'aide applicables et des principes en matière de définition des critères de sélection*

5.2.5.3.1. 11.1-1. Conversion à l'agriculture biologique (Code: M11.0001)

Sous-mesure:

- 11.1 – Paiement pour la conversion aux pratiques et méthodes de l'agriculture biologique

5.2.5.3.1.1. Description du type d'opération

Cette opération constitue un des principaux leviers pour accompagner le développement des surfaces, dans une phase où les surcoûts et manques à gagner induits par les changements de pratiques ne sont pas compensés par le marché, la meilleure valorisation des produits par rapport à ceux conventionnel étant décalée dans le temps. Celle-ci doit être accessible à tout agriculteur du territoire hexagonal, selon les mêmes principes.

L'agriculture biologique qui est caractérisée par le non-usage d'intrants chimiques de synthèse et d'OGM, et dont les pratiques d'élevage et de cultures visent la gestion durable des ressources naturelles, la préservation des sols et de l'environnement, le respect des équilibres écologiques, le bien-être animal, a globalement un impact positif avéré sur l'eau, le sol, la biodiversité et le changement climatique.

Cette opération, en développant les surfaces en agriculture biologique et donc l'offre globale, participe également à la structuration des filières et au renforcement de la performance économique des exploitations qu'elles ciblent.

Cette opération contribue donc potentiellement aux domaines prioritaires 3A, 4A, 4B, 4C, 5D et 5E fixés par l'Union européenne pour le développement rural. Le rattachement effectif de la présente opération aux domaines prioritaires est réalisé par l'autorité de gestion lors de l'élaboration de sa stratégie régionale d'intervention.

Pour cette opération, les engagements sont localisés à la parcelle mais il est possible de procéder à des rotations pour les couverts faisant l'objet d'assolements.

**Les engagements à respecter par le bénéficiaire sont les suivants :**

- Respecter le cahier des charges de l'agriculture biologique sur l'ensemble des parcelles engagées.
- Chaque année, conserver le même nombre d'hectares engagés dans chaque catégorie de couvert.

Au cours de l'engagement et pour une catégorie de couvert donnée, il est néanmoins possible de consacrer une partie des surfaces engagées à d'autres types de couverts pour lesquels les montants d'aide sont supérieurs (le montant d'aide versé restera en revanche inchangé).

*Exemple : le bénéficiaire engage 30 hectares dans la mesure, dont 19 ha en cultures légumières et 11 ha en prairies temporaires. Il peut mettre en œuvre une rotation des cultures sur ses parcelles sous réserve que l'on retrouve, chaque année, au moins 19 ha en cultures légumières (le montant d'aide pour les cultures légumières étant plus élevé que pour les prairies temporaires). En année 2, il peut ainsi déclarer 25 ha en cultures légumières et 5 ha en prairies temporaires, le montant d'aide versé restant inchangé.*

- Dans la catégorie « cultures annuelles », pour les bénéficiaires déclarant des prairies artificielles implantées avec au moins 50 % de légumineuses en année 1 sur une parcelle, y implanter un couvert de grandes cultures au moins 1 fois au cours des 5 années de l'engagement.
- Pour les exploitants engagés dans les catégories de couvert prairies, landes, estives et parcours, à partir de la troisième année, conduire les animaux susceptibles d'utiliser ces surfaces tant pour leur alimentation que pour leur parcours selon le cahier des charges de l'agriculture biologique.

#### 5.2.5.3.1.2. Type de soutien

L'engagement est pluriannuel et a une durée de 5 ans.

L'aide est payée annuellement en €/ha.

Bien que la durée de conversion varie en fonction des types de production, l'aide à la conversion est attribuée pour une durée de 5 ans afin d'accompagner l'ensemble des agriculteurs dans leur changement de pratiques jusqu'à l'obtention d'un niveau de rendement stabilisé, en leur permettant notamment d'acquérir la technicité nécessaire.

Remarque en lien avec la programmation 2007-2013 :

Pour les agriculteurs ayant bénéficié pour la première fois du SAB-C entre 2011 et 2014, et qui n'ont pas fait l'objet d'une demande de remboursement, la durée des nouveaux engagements en 2015 pourra être réduite respectivement à 1, 2, 3 ou 4 ans de manière à compléter les annuités manquantes pour verser 5 ans d'aide au total. Cette possibilité est laissée au choix de l'autorité de gestion.

#### 5.2.5.3.1.3. Liens vers d'autres actes législatifs

Les éléments de la ligne de base spécifiques à l'opération sont définis en conformité avec les exigences établies en vertu du Titre VI du règlement (EU) n°1306/2013, des critères pertinents et des activités minimales établies en application de l'article 4, paragraphe 1, point c), sous ii) et iii) du règlement (UE) n°1307/2013, ainsi que tout autre exigence pertinente établie par la réglementation nationale.

Ces éléments sont détaillés au paragraphe « Information spécifique à l'opération – Description de la ligne



de base » de la présente fiche-opération.

Afin d'exclure tout double paiement, les pratiques visées à l'article 43 du règlement (UE) n°1307/2013, sont prises en compte dans le calcul des surcoûts et manques à gagner. La méthode de prise en compte est détaillée au paragraphe « Information spécifique à l'opération – Méthode de calcul du montant » de la présente fiche-opération.

Le cahier des charges de l'agriculture biologique à respecter par le bénéficiaire est conforme au Règlement CE n°834/2007 et ses règlements d'application, le cas échéant complétés par le cahier des charges national homologué par l'arrêté interministériel du 5 janvier 2010 et modifié.

La notion d'agriculteur actif correspond à l'article 9 du règlement (UE) n°1307/2013.

#### 5.2.5.3.1.4. Bénéficiaires

Personne physique ou morale exerçant une activité agricole.

Les paiements sont accordés aux agriculteurs actifs au sens de l'article 9 du règlement (UE) n°1307/2013.

#### 5.2.5.3.1.5. Coûts admissibles

Les surcoûts et manques à gagner liés au respect du cahier des charges de l'agriculture biologique sont les seuls types de coûts éligibles. Les autres engagements ne font pas l'objet d'une rémunération par choix de l'État-membre.

#### 5.2.5.3.1.6. Conditions d'admissibilité

##### **Éligibilité du demandeur :**

Les demandeurs doivent respecter les critères d'éligibilité suivants :

- Pour les exploitants engagés dans la catégorie de couvert « arboriculture », respecter des exigences minimales d'entretien correspondant à des systèmes productifs exploités dans un but commercial.
- Pour les exploitants engagés dans la catégorie de couvert prairies et landes, estives, parcours, respecter un taux de chargement minimal de 0,2 UGB/ha de surface engagée (sauf indication contraire dans les PDR, le taux de chargement minimal devant être dans tous les cas compris entre 0,1 et 0,2 ha de surface engagée).

##### **Éligibilité des surfaces :**

Pour la première année d'engagement, toutes les surfaces en conversion (1ère ou 2ème année) et n'ayant pas déjà bénéficié d'une aide à la conversion ou au maintien au cours des 5 années précédant la demande sont éligibles à l'opération. Les années suivantes, les surfaces éligibles sont celles engagées en année 1.

Les surfaces pour lesquelles les agriculteurs ont bénéficié du SAB-C entre 2011 et 2014 sont également éligibles (voir les conditions particulières dans la section Type d'aide).

Les surfaces engagées à partir de 2011 dans une MAET comprenant l'engagement unitaire Bioconv, et pour lesquelles la clause de révision a été activée, sont éligibles à l'opération même si elles ne sont plus en 1ère ou 2ème année de conversion.

#### 5.2.5.3.1.7. Principes applicables à l'établissement des critères de sélection

Aucun critère de sélection ne peut être défini pour ce type d'opération.

#### 5.2.5.3.1.8. Montants et taux d'aide (applicables)

Le taux d'aide publique est de 100%.

Les montants unitaires diffèrent selon le type de couvert : voir **Tableau\_montants\_conversion**

Le maraîchage est défini comme la succession d'au moins deux cultures annuelles sur une parcelle ou sous abris hauts. La culture légumière de plein champ correspond à une culture annuelle de légumes.

Pour les catégories de couvert « maraîchage », « semences potagères et de betteraves industrielles » et « PPAM 2 », les montants unitaires sont supérieurs aux montants maximaux prévus à l'annexe II du règlement (UE) n° 1305/2013 en cohérence avec les surcoûts induits par la conduite en bio pour ces productions.

Catégorie de couvert	Montant d'aide à la conversion (€/ha/an)
Landes, estives et parcours associées à un atelier d'élevage	44
Prairies (temporaires, à rotation longue, permanentes) associées à un atelier d'élevage	130
Cultures annuelles : grandes cultures, et prairies artificielles (assolées au cours des 5 ans et composées d'au moins 50% de légumineuses à l'implantation) Semences de céréales/protéagineux et fourragères*	300
PPAM 1 (à parfum et industrielles)	350
Viticulture (raisin de cuve)	350
Cultures légumières de plein champ	450
Maraîchage (avec et sans abri, raisin de table) et arboriculture (fruits à pépins, à noyaux et à coques) Semences potagères et de betteraves industrielles* PPAM 2 (autres PPAM)	900

\* Production de semences pour la commercialisation ou l'expérimentation

Tableau\_montants\_conversion

#### 5.2.5.3.1.9. Caractère vérifiable et contrôlable des mesures et/ou types d'opérations

##### 5.2.5.3.1.9.1. Risque(s) liés à la mise en œuvre des mesures

Cette information est renseignée à l'échelle de la mesure dans la section appropriée du présent cadre national.

##### 5.2.5.3.1.9.2. Mesures d'atténuation

Cette information est renseignée à l'échelle de la mesure dans la section appropriée du présent cadre national.

##### 5.2.5.3.1.9.3. Évaluation globale de la mesure

Cette information est renseignée à l'échelle de la mesure dans la section appropriée du présent cadre national.

#### 5.2.5.3.1.10. Informations spécifiques sur l'opération

Détermination et définition des éléments du niveau de référence applicable, qui doivent inclure les normes obligatoires établies en application du titre VI, chapitre I, du règlement (UE) n° 1306/2013 du Parlement européen et du Conseil, les critères pertinents et les activités minimales établies en application de l'article 4, paragraphe 1, point c), ii) et iii), du règlement (UE) n° 1307/2013 du Parlement européen et du Conseil, les exigences minimales applicables à l'utilisation des engrais et des produits phytosanitaires et les autres exigences obligatoires établies par le droit national

#### **Description de la ligne de base**

Ces éléments sont détaillés dans la section 5.1 du présent document de cadrage (Dispositions communes pour les mesures 10, 11 et 12 relatives aux éléments réglementaires de la ligne de base).

Description de la méthode et des hypothèses et paramètres agronomiques y compris la description des exigences minimales visées à l'article 29, paragraphe 2, du règlement (UE) n° 1305/2013 correspondant à chaque type particulier d'engagement utilisés comme référence pour les calculs justifiant les coûts supplémentaires et les pertes de revenus résultant de l'engagement pris et le niveau des coûts des transactions; le cas échéant, cette méthode tient compte des aides accordées au titre du règlement (UE) n° 1307/2013, et notamment des paiements en faveur des pratiques agricoles bénéfiques pour le climat et l'environnement, afin d'exclure un double financement; le cas échéant, la méthode de conversion utilisée pour d'autres unités conformément à l'article 9 dudit règlement

#### **Pratiques de références**

Les montants unitaires des aides à la conversion sont calculés sur la base de surcoûts et manques à gagner générés par l'adoption des pratiques de l'agriculture biologique, ceci en comparaison avec les pratiques de l'agriculture conventionnelle qui respectent les exigences du verdissement.

#### **Prise en compte du verdissement**

Prise en compte des pratiques du verdissement afin d'éviter tout double paiement :

- Diversification des cultures : pour les cultures annuelles, la pratique de référence se base sur un assolement-type qui va au-delà des exigences du verdissement (voir **Tableau\_assolement\_referance\_cultures\_annuelles**).
- Prairies permanentes : le maintien des prairies permanentes ne constitue pas un engagement dans le cadre de la mesure 11 et n'est donc pas rémunéré.
- Surfaces d'intérêt écologique : cette exigence n'a pas de lien avec la mesure 11.

## Méthode de calcul du montant

Exception faite de la catégorie "Landes, estives et parcours", les montants unitaires résultent d'un différentiel de marge brute entre production conventionnelle et production biologique auxquels s'ajoutent les surcoûts de main d'œuvre liés à la mise en œuvre des itinéraires techniques bio, lorsque ces derniers sont avérés, et des coûts de transaction dans certains cas (pour les catégories "Prairies", "Cultures annuelles" et "PPAM (plantes à parfum)").

Pour les catégories de couverts "Prairies", "Cultures annuelles" et "Plantes à parfum", dont les différentiels de marge brute entre production conventionnelle et production biologique n'atteignent pas le plafond communautaire, il a été tenu compte :

- de la meilleure valorisation des productions en agriculture biologique, dans des conditions de rendements stabilisés. Les montants à la conversion sont donc lissés selon la méthode suivante :
  - Pour la catégorie « cultures annuelles » et « Plantes à parfum »: différentiel de marge brute sans valorisation AB pendant 3 ans + différentiel de marge brute avec valorisation AB pendant 2 ans.
  - Pour la catégorie « Prairies » : différentiel de marge brute sans valorisation AB pendant 2 ans + différentiel de marge brute avec valorisation AB pendant 3 ans.
- des coûts de transaction qui recouvrent le temps passé par le producteur pour élaborer et suivre son projet d'un point de vue technique et administratif : 1h/ha/an x 18,86 €/heure de main d'œuvre soit 18,86 €/ha/an.

Pour les autres catégories de couvert, il n'a pas été nécessaire de tenir compte des coûts de transaction étant donné que le différentiel de marge brute dépassait déjà le plafond fixé par la réglementation européenne.

Pour la catégorie "Landes, estives, parcours", le montant unitaire couvre les surcoûts de main d'œuvre liés à l'entretien mécanisé des clôtures auxquels s'ajoutent les surcoûts liés au désherbage mécanique sous les clôtures. Les surcoûts et manques à gagner estimés étant identiques entre la conversion et le maintien, et afin de maintenir un différentiel de soutien en faveur de la conversion, les coûts de transaction estimés dans le cadre de démarches individuelles ont été intégrés dans le calcul du montant unitaire de l'aide à la conversion uniquement.

Le tableau **Tableau\_methode\_calcul\_montants\_conversion** détaille la méthode de calcul pour chaque catégorie de couvert.

Voir **Sources\_données\_montants\_aides\_bio** pour la liste des sources utilisées.

### Assolement de référence utilisé pour le calcul de la marge brute en production conventionnelle pour la catégorie de couvert « cultures annuelles »

Cultures	Blé	Orge	Maïs	Oléagineux
Part dans l'assolement (%)	48,7	15,5	15,2	20,6

Source : Agreste, Statistique Agricole Annuelle de 2007 à 2012

Tableau\_assolement\_reference\_cultures\_annuelles

Catégorie de couvert	Méthode de calcul pour la conversion
Landes, estives et parcours associées à un atelier d'élevage	$(CO_{AB} - CO_{Conv}) + SMO + \text{Coûts de transaction}$
Prairies (temporaires, à rotation longue, permanentes) associées à un atelier d'élevage	$(CO_{AB} - CO_{Conv}) + SMO + \text{Coûts de transaction}$
Cultures annuelles : grandes cultures et prairies artificielles (assolées au cours des 5 ans et composées d'au moins 50 % de légumineuses à l'implantation) Semences de céréales/protéagineux et fourragères	$(CO_{AB} - CO_{Conv}) + SMO + \text{Coûts de transaction}$
Viticulture (raisins de cuve)	$(CO_{AB} - CO_{Conv}) + SMO$
Plantes à parfum	$(CO_{AB} - CO_{Conv}) + SMO + \text{Coûts de transaction}$
Cultures légumières de plein champ	$(CO_{AB} - CO_{Conv}) + SMO$
Maraîchage (avec et sans abri), arboriculture (pépins, noyaux et coques) Semences potagères et de betteraves industrielles Plantes médicinales et aromatiques	$(CO_{AB} - CO_{Conv}) + SMO$

Avec :

MB : Marge brute = Produit brut (PB) – Charges opérationnelles (CO)

PB = quantité produite \* prix du marché = rendement \* surface \* prix du marché

CO = semences, phytosanitaires, fertilisants (ou autres produits autorisés), paillage ou entretien du sol, irrigation, coût d'utilisation du matériel

Conv : Agriculture conventionnelle

AB : Agriculture biologique

SMO : Surcoûts de main d'œuvre


Les coûts de transaction dans le cadre de démarches collectives sont estimés à 20 €/ha/an en période de conversion.

Tableau\_methode\_calcul\_montants\_conversion

### Sources des données

- Différentiels de marge brute et surcoûts de main d'œuvre :
  - Landes, estives et parcours : Chambre d'agriculture de l'Aveyron (2013)
  - Prairies : Institut de l'élevage (2012)
  - Cultures annuelles : Coop de France, Chambres d'agriculture d'Aquitaine, de l'Aveyron, et du Gers, ITAB, AGRESTE statistiques 2007-2012, SSP- RICA 2005-2011
  - Viticulture : Chambre d'agriculture de Gironde (2011-2013)
  - Cultures légumières de plein champ : CASDAR Légumes de plein champ bio (2013), GABnor Chambre d'agriculture du Nord – Pas de Calais
  - Maraîchage : CIVAMBIO des Pyrénées Orientales, Chambre d'agriculture du Roussillon, Gab Île-de-France (2013)
  - Arboriculture : Chambre d'agriculture du Tarn et Garonne, de l'Isère et de l'Ardèche (2008-2012)
  - PPAM : Chambre d'agriculture du Vaucluse (2013), Union des professionnels des plantes à parfum, aromatiques et médicinales (2014)
  - Semences : Fédération Nationale des Agriculteurs Multiplicateurs de Semences (FNAMS), 2014
- Coûts de transaction : Fédération nationale d'agriculture biologique (FNAB), 2010

Sources\_données\_montants\_aides\_bio



#### 5.2.5.3.2. 11.2-2.Maintien de l'agriculture biologique (Code: M11.0002)

Sous-mesure:

- 11.2 – Paiement au maintien des pratiques et méthodes de l'agriculture biologique

##### 5.2.5.3.2.1. Description du type d'opération

Cette opération est indispensable pour accompagner les exploitations qui se sont converties à l'agriculture biologique afin d'éviter les risques de retour vers le conventionnel.

L'agriculture biologique qui est caractérisée par le non-usage d'intrants chimiques de synthèse et d'OGM, et dont les pratiques d'élevage et de cultures visent la gestion durable des ressources naturelles, la préservation des sols et de l'environnement, le respect des équilibres écologiques, le bien-être animal, a globalement un impact positif avéré sur l'eau, le sol, la biodiversité et le changement climatique.

Cette opération, en développant les surfaces en agriculture biologique et donc l'offre globale, participe également à la structuration des filières et au renforcement de la performance économique des exploitations qu'elles ciblent.

Cette opération contribue donc potentiellement aux domaines prioritaires 3A, 4A, 4B, 4C, 5D et 5E fixés par l'Union européenne pour le développement rural. Le rattachement effectif de la présente opération aux domaines prioritaires est réalisé par l'autorité de gestion lors de l'élaboration de sa stratégie régionale d'intervention.

Pour cette opération, les engagements sont localisés à la parcelle mais il est possible de procéder à des rotations pour les couverts faisant l'objet d'assolements.

##### **Les engagements à respecter par le bénéficiaire sont les suivants :**

- Respecter le cahier des charges de l'agriculture biologique sur l'ensemble des parcelles engagées.
- Chaque année, conserver le même nombre d'hectares engagés dans chaque catégorie de couvert.

Au cours de l'engagement et pour une catégorie de couvert donnée, il est néanmoins possible de consacrer une partie des surfaces engagées à d'autres types de couverts pour lesquels les montants d'aide sont supérieurs (le montant d'aide versé restera en revanche inchangé).

*Exemple : le bénéficiaire engage 30 hectares dans la mesure, dont 19 ha en cultures légumières et 11 ha en prairies temporaires. Il peut mettre en œuvre une rotation des cultures sur ses parcelles sous réserve que l'on retrouve, chaque année, au moins 19 ha en cultures légumières (le montant d'aide pour les cultures légumières étant plus élevé que pour les prairies temporaires). En année 2, il peut ainsi déclarer 25 ha en cultures légumières et 5 ha en prairies temporaires, le montant d'aide versé restant inchangé.*



- Dans la catégorie « cultures annuelles », pour les bénéficiaires déclarant des prairies artificielles implantées avec au moins 50 % de légumineuses en année 1 sur une parcelle, y implanter un couvert de grandes cultures au moins 1 fois au cours des 5 années de l'engagement.
- Pour les exploitants engagés dans les catégories de couvert prairies, landes, estives et parcours, conduire les animaux susceptibles d'utiliser ces surfaces tant pour leur alimentation que pour leur parcours selon le cahier des charges de l'agriculture biologique.

#### 5.2.5.3.2.2. Type de soutien

L'engagement est pluriannuel et a une durée de 5 ans. Suite à un premier engagement de 5 ans, l'engagement peut être prorogé annuellement.

L'aide est payée annuellement en €/ha.

Remarque en lien avec la programmation 2007-2013 :

Pour les agriculteurs ayant bénéficié pour la première fois du SAB-M entre 2011 et 2014, et qui n'ont pas fait l'objet d'une demande de remboursement, la durée des nouveaux engagements en 2015 pourra être réduite respectivement à 1, 2, 3 ou 4 ans de manière à compléter les annuités manquantes pour verser 5 ans d'aide au total. Cette possibilité est laissée au choix de l'autorité de gestion.

#### 5.2.5.3.2.3. Liens vers d'autres actes législatifs

Les éléments de la ligne de base spécifiques à l'opération sont définis en conformité avec les exigences établies en vertu du Titre VI du règlement (UE) n°1306/2013, des critères pertinents et des activités minimales établies en application de l'article 4, paragraphe 1, point c), sous ii) et iii) du règlement (UE) n°1307/2013, ainsi que tout autre exigence pertinente établie par la réglementation nationale.

Ces éléments sont détaillés au paragraphe « Information spécifique à l'opération – Description de la ligne de base » de la présente fiche-opération.

Afin d'exclure tout double paiement, les pratiques visées à l'article 43 du règlement (UE) n°1307/2013, sont prises en compte dans le calcul des surcoûts et manques à gagner. La méthode de prise en compte est détaillée au paragraphe « Information spécifique à l'opération – Méthode de calcul du montant » de la présente fiche-opération.

Le cahier des charges de l'agriculture biologique à respecter par le bénéficiaire est conforme au Règlement CE n°834/2007 et ses règlements d'application, le cas échéant complétés par le cahier des charges national homologué par l'arrêté interministériel du 5 janvier 2010 et modifié.

La notion d'agriculteur actif correspond à l'article 9 du règlement (UE) n°1307/2013.

#### 5.2.5.3.2.4. Bénéficiaires

Personne physique ou morale exerçant une activité agricole.

Les paiements sont accordés aux agriculteurs actifs au sens de l'article 9 du règlement (UE) n°1307/2013.

#### 5.2.5.3.2.5. Coûts admissibles

Les surcoûts et manques à gagner liés au respect du cahier des charges de l'agriculture biologique sont les seuls types de coûts éligibles. Les autres engagements ne font pas l'objet d'une rémunération par choix de l'État-membre.

#### 5.2.5.3.2.6. Conditions d'admissibilité

##### **Éligibilité du demandeur :**

Les demandeurs doivent respecter les critères d'éligibilité suivants :

- Pour les exploitants engagés dans la catégorie de couvert « arboriculture », respecter des exigences minimales d'entretien correspondant à des systèmes productifs exploités dans un but commercial.
- Pour les exploitants engagés dans la catégorie de couvert « prairies » et « landes, estives et parcours », respecter un taux de chargement minimal de 0,2 UGB/ha de surface engagée (sauf indication contraire dans les PDR, le taux de chargement minimal devant être dans tous les cas compris entre 0,1 et 0,2 ha de surface engagée).

##### **Éligibilité des surfaces :**

Toutes les surfaces certifiées en agriculture biologique sont éligibles à cette opération.

Les surfaces pour lesquelles les agriculteurs ont bénéficié du SAB-M entre 2011 et 2014 sont également éligibles (voir les conditions particulières dans la section Type d'aide).

#### 5.2.5.3.2.7. Principes applicables à l'établissement des critères de sélection

L'autorité de gestion pourra définir des règles de priorisation et de ciblage pour cette opération en lien avec les orientations prises par le Comité régional du programme « Ambition Bio 2017 ». Cette priorisation et ce ciblage pourront notamment se faire en :

- limitant la période de soutien à 5 ans après 5 ans de conversion (5 ans de conversion et 5 ans de

maintien) ;

- donnant une priorité aux projets localisés dans les zones à fort enjeu environnemental (captage, biodiversité, etc.) ;
- donnant une priorité aux projets relevant d'une démarche collective (GIEE) ;
- donnant une priorité aux projets relevant d'une logique de structuration économique de la filière à l'échelle des territoires.

#### 5.2.5.3.2.8. Montants et taux d'aide (applicables)

Le taux d'aide publique est de 100%.

Les montants unitaires diffèrent selon le type de couvert : voir **Tableau\_montants\_maintien**

Le maraîchage est défini comme la succession d'au moins deux cultures annuelles sur une parcelle ou sous abris hauts. La culture légumière de plein champ correspond à une culture annuelle de légumes.

Catégorie de couvert	Montant d'aide au maintien (€/ha/an)
Landes, estives et parcours associées à un atelier d'élevage	35
Prairies (temporaires, à rotation longue, permanentes) associées à un atelier d'élevage	90
Cultures annuelles : grandes cultures, et prairies artificielles (assolées au cours des 5 ans et composées d'au moins 50% de légumineuses à l'implantation) Semences de céréales/protéagineux et fourragères*	160
PPAM 1 (à parfum et industrielles)	240
Viticulture (raisin de cuve)	150
Cultures légumières de plein champ	250
Maraîchage (avec et sans abri, raisin de table) et arboriculture (fruits à pépins, à noyaux et à coques) Semences potagères et de betteraves industrielles* PPAM 2 (autres PPAM)	600

\* Production de semences pour la commercialisation ou l'expérimentation

Tableau\_montants\_maintien

#### 5.2.5.3.2.9. Caractère vérifiable et contrôlable des mesures et/ou types d'opérations

##### 5.2.5.3.2.9.1. *Risque(s) liés à la mise en œuvre des mesures*

Cette information est renseignée à l'échelle de la mesure dans la section appropriée du présent cadre national.

##### 5.2.5.3.2.9.2. *Mesures d'atténuation*

Cette information est renseignée à l'échelle de la mesure dans la section appropriée du présent cadre national.

##### 5.2.5.3.2.9.3. *Évaluation globale de la mesure*

Cette information est renseignée à l'échelle de la mesure dans la section appropriée du présent cadre national.

#### 5.2.5.3.2.10. Informations spécifiques sur l'opération

Détermination et définition des éléments du niveau de référence applicable, qui doivent inclure les normes obligatoires établies en application du titre VI, chapitre I, du règlement (UE) n° 1306/2013 du Parlement européen et du Conseil, les critères pertinents et les activités minimales établies en application de l'article 4, paragraphe 1, point c), ii) et iii), du règlement (UE) n° 1307/2013 du Parlement européen et du Conseil, les exigences minimales applicables à l'utilisation des engrais et des produits phytosanitaire et les autres exigences obligatoires établies par le droit national

##### **Description de la ligne de base**

Ces éléments sont détaillés dans la section 5.1 du présent document de cadrage (Dispositions communes pour les mesures 10, 11 et 12 relatives aux éléments réglementaires de la ligne de base).

Description de la méthode et des hypothèses et paramètres agronomiques y compris la description des exigences minimales visées à l'article 29, paragraphe 2, du règlement (UE) n° 1305/2013 correspondant à chaque type particulier d'engagement utilisés comme référence pour les calculs justifiant les coûts supplémentaires et les pertes de revenus résultant de l'engagement pris et le niveau des coûts des transactions; le cas échéant, cette méthode tient compte des aides accordées au titre du règlement (UE) n°

1307/2013, et notamment des paiements en faveur des pratiques agricoles bénéfiques pour le climat et l'environnement, afin d'exclure un double financement; le cas échéant, la méthode de conversion utilisée pour d'autres unités conformément à l'article 9 dudit règlement

### **Pratiques de références**

Les montants unitaires des aides au maintien sont calculés sur la base de surcoûts et manques à gagner générés par l'adoption des pratiques de l'agriculture biologique, ceci en comparaison avec les pratiques de l'agriculture conventionnelle qui respectent les exigences du verdissement.

### **Prise en compte du verdissement**

Prise en compte des pratiques du verdissement afin d'éviter tout double paiement :

- Diversification des cultures : pour les cultures annuelles, la pratique de référence se base sur un assolement-type qui va au-delà des exigences du verdissement (voir **Tableau\_assolement\_reference\_cultures\_annuelles**).
- Prairies permanentes : le maintien des prairies permanentes ne constitue pas un engagement dans le cadre de la mesure 11 et n'est donc pas rémunéré.
- Surfaces d'intérêt écologique : cette exigence n'a pas de lien avec la mesure 11.

### **Méthode de calcul du montant**

Exception faite de la catégorie "Landes, estives et parcours", les montants unitaires résultent d'un différentiel de marge brute entre production conventionnelle et production biologique auxquels s'ajoutent les surcoûts de main d'oeuvre liés à la mise en oeuvre des itinéraires techniques bio, lorsque ces derniers sont avérés, et des coûts de transaction dans certains cas (pour les catégories "Prairies", "Cultures annuelles" et "Plantes à parfum").

Pour les catégories de couverts "Prairies", "Cultures annuelles" et "Plantes à parfum", dont les différentiels de marge brute entre production conventionnelle et production biologique n'atteignent pas le plafond communautaire, il a été tenu compte des coûts de transaction qui recouvrent le temps passé par le producteur pour élaborer et suivre son projet d'un point de vue technique et administratif : 1h/ha/an x 18,86 €/heure de main d'oeuvre soit 18,86 €/ha/an.

Pour la catégorie "Landes, estives, parcours", le montant unitaire couvre les surcoûts de main d'œuvre liés à l'entretien mécanisé des clôtures auxquels s'ajoutent les surcoûts liés au désherbage mécanique sous les clôtures. Les surcoûts et manques à gagner estimés étant identiques entre la conversion et le maintien, et afin de maintenir un différentiel de soutien en faveur de la conversion, les coûts de transaction estimés dans le cadre de démarches individuelles ont été intégrés dans le calcul du montant unitaire de l'aide à la conversion uniquement.

Le tableau **Tableau\_methode\_calcul\_montants\_maintien** détaille la méthode de calcul pour chaque catégorie de couvert.

Voir **Sources\_donnees\_montants\_aides\_bio** pour la liste des sources utilisées.

**Assolement de référence utilisé pour le calcul de la marge brute en production conventionnelle pour la catégorie de couvert « cultures annuelles »**

Cultures	Blé	Orge	Maïs	Oléagineux
Part dans l'assolement (%)	48,7	15,5	15,2	20,6

Source : Agreste, Statistique Agricole Annuelle de 2007 à 2012

Tableau\_assolement\_reference\_cultures\_annuelles

Catégorie de couvert	Méthode de calcul pour le maintien
Landes, estives et parcours associées à un atelier d'élevage	$(CO_{AB} - CO_{Conv}) + SMO$
Prairies (temporaires, à rotation longue, permanentes) associées à un atelier d'élevage	$(CO_{AB} - CO_{Conv}) + SMO + \text{Coûts de transaction}$
Cultures annuelles : grandes cultures et prairies artificielles (assolées au cours des 5 ans et composées d'au moins 50 % de légumineuses à l'implantation) Semences de céréales/protéagineux et fourragères	$(CO_{AB} - CO_{Conv}) + SMO + \text{Coûts de transaction}$
Viticulture (raisins de cuve)	$(CO_{AB} - CO_{Conv}) + SMO$
Plantes à parfum	$(CO_{AB} - CO_{Conv}) + SMO + \text{Coûts de transaction}$
Cultures légumières de plein champ	$(CO_{AB} - CO_{Conv}) + SMO + \text{Coûts de transaction}$
Maraîchage (avec et sans abri), arboriculture (pépins, noyaux et coques) Semences potagères et de betteraves industrielles Plantes médicinales et aromatiques	$(CO_{AB} - CO_{Conv}) + SMO$

Avec :

MB : Marge brute = Produit brut (PB) – Charges opérationnelles (CO)

PB = quantité produite \* prix du marché = rendement \* surface \* prix du marché

CO = semences, phytosanitaires, fertilisants (ou autres produits autorisés), paillage ou entretien du sol, irrigation, coût d'utilisation du matériel

Conv : Agriculture conventionnelle

AB : Agriculture biologique

SMO : Surcoûts de main d'œuvre

Les coûts de transaction dans le cadre de démarches collectives sont estimés à 10 €/ha/an une fois certifié bio.

Tableau\_methode\_calcul\_montants\_maintien

### Sources des données

- Différentiels de marge brute et surcoûts de main d'œuvre :
  - Landes, estives et parcours : Chambre d'agriculture de l'Aveyron (2013)
  - Prairies : Institut de l'élevage (2012)
  - Cultures annuelles : Coop de France, Chambres d'agriculture d'Aquitaine, de l'Aveyron, et du Gers, ITAB, AGRESTE statistiques 2007-2012, SSP- RICA 2005-2011
  - Viticulture : Chambre d'agriculture de Gironde (2011-2013)
  - Cultures légumières de plein champ : CASDAR Légumes de plein champ bio (2013), GABnor Chambre d'agriculture du Nord – Pas de Calais
  - Maraîchage : CIVAMBIO des Pyrénées Orientales, Chambre d'agriculture du Roussillon, Gab Île-de-France (2013)
  - Arboriculture : Chambre d'agriculture du Tarn et Garonne, de l'Isère et de l'Ardèche (2008-2012)
  - PPAM : Chambre d'agriculture du Vaucluse (2013), Union des professionnels des plantes à parfum, aromatiques et médicinales (2014)
  - Semences : Fédération Nationale des Agriculteurs Multiplicateurs de Semences (FNAMS), 2014
- Coûts de transaction : Fédération nationale d'agriculture biologique (FNAB), 2010

Sources\_données\_montants\_aides\_bio

#### 5.2.5.4. Caractère vérifiable et contrôlable des mesures et/ou types d'opérations

##### 5.2.5.4.1. Risque(s) dans la mise en œuvre des mesures

Pour répondre à l'article 62 du règlement R1305-2013, l'Organisme Payeur (OP), a mis en œuvre la méthodologie nationale suivante permettant d'établir l'avis de l'OP quant au caractère contrôlable et vérifiable des types d'opération. Cette méthodologie comporte les étapes suivantes :

- Au travers de l'analyse des différentes rubriques de chaque type d'opération, l'ASP a identifié la liste des critères d'éligibilité prévus par l'Autorité de Gestion (AG)
- Pour chaque critère d'éligibilité prévu, un lien est établi avec un item du Support national de Contrôlabilité, base de l'analyse établi de façon unique au sein de l'OP principalement à partir des résultats de contrôle du RDR2
- Un avis est rendu sur le caractère contrôlable, accompagné éventuellement de conseil / points de vigilance
- L'analyse porte également sur la cohérence des paragraphes descriptifs avec les critères prévus
- L'ensemble de ces éléments sont synthétisés au travers d'une conclusion sur le caractère contrôlable du type d'opération

La fiche ne présente pas de critère non contrôlable. Toutefois, des précisions devront être apportées et communiquées aux bénéficiaires et à l'OP :

- Définition d'une liste précise des cultures à prendre en compte au titre de l'aide (catégories de surfaces, modalités d'entretien...)
- Définition d'une liste précise des catégories d'animaux à prendre en compte au titre du calcul du taux de chargement
- Définition de la nature et du contenu minimal des documents justificatifs (certificat de l'organisme certificateur...)

Par ailleurs, un modèle de cahier des charges par opération serait souhaitable afin de faire figurer ces précisions, au niveau national et au niveau régional.

Si des documents sont produits ultérieurement pour préciser ou clarifier des notions, ils devront être opposables aux tiers.

Analyse des risques d'erreurs identifiés dans les lignes directrices pour cette mesure :

- R5 Engagements difficiles à vérifier et/ou à contrôler
- R6 Conditions en tant que critères d'éligibilité
- R8 Systèmes informatiques
- R9 Demandes de paiement

#### 5.2.5.4.2. Mesures d'atténuation

Afin de permettre la contrôlabilité des types d'opération, les précisions demandées à destination des bénéficiaires et de l'Organisme Payeur seront apportées avant le début de la période d'engagement.

Chaque année, une notice correspondant à chaque type d'opération est rédigée à destination des exploitants et des contrôleurs.

La trame de cette notice est fournie par le ministère chargé de l'agriculture aux autorités de gestion. Elle est opposable aux tiers dans la mesure où elle est annexée à la décision relative à la mise en place des opérations de conversion et de maintien de l'agriculture biologique que prend le conseil régional en tant qu'autorité de gestion du FEADER.

Cette notice rassemblera les engagements du cahier des charges et précisera notamment les informations suivantes :

- Les cultures associées aux différents types de surfaces ; celles-ci sont précisées par le Ministère en charge de l'agriculture lors de la préparation de la campagne SIGC via la publication de la « liste des cultures et variétés à utiliser pour la déclaration de surfaces de l'année ».
- Les exigences minimales d'entretien relatives à certaines catégories de couvert.
- Les animaux pris en compte pour le calcul du taux de chargement (des précisions sur les modalités de calcul du taux de chargement sont apportées ci-dessous).
- La nature et le contenu minimal des documents justificatifs, notamment les certificats de conformité et attestations délivrés par l'organisme certificateur.
- Les documents à fournir obligatoirement le jour du contrôle.

Des précisions complémentaires sont de plus apportées dans l'instruction technique de chaque campagne.

#### Modalités de contrôle du taux de chargement pour la mesure 11

Pour les catégories de couvert « prairies » et « landes, estives et parcours », le versement de l'aide est conditionné au respect d'un taux de chargement minimal de 0,2 UGB par hectare de surface engagée dans ces catégories.



À partir de la troisième année pour l'aide à la conversion, et dès la première année pour l'aide au maintien, le respect du taux de chargement est vérifié en tenant compte uniquement des animaux de l'exploitation convertis ou en conversion à l'agriculture biologique, en cohérence avec l'engagement consistant à conduire les animaux selon le cahier des charges de l'agriculture biologique.

Un taux de chargement global (rapporté aux surfaces engagées dans les catégories « prairies » et « landes, estives, parcours ») est calculé pour chaque type d'opération ; soit un taux de chargement pour l'aide à la conversion, et un taux de chargement pour l'aide au maintien.

Les animaux pris en compte pour calculer le taux de chargement sont ceux susceptibles d'utiliser les surfaces pré-citées tant pour leur alimentation que pour leur parcours.

Pour chaque catégorie d'animaux, les taux de conversion en Unités de Gros Bétail (UGB), fixés en cohérence avec l'annexe II du règlement (UE) n°808/2014, sont présentés dans le tableau ci-dessous (voir **Tableau\_équivalences\_UGB**).

Les modalités de contrôle sont présentées dans le tableau **Tableau\_modalités\_contrôle\_taux\_chargement**.

Les périodes de référence prises en compte pour contrôler les effectifs animaux, ainsi que les modalités de prise en compte des animaux envoyés ou reçus en transhumance, sont détaillées dans un document en annexe du présent cadre national.

Le tableau **Points\_contrôles\_M11\_conversion** et **Points\_contrôles\_M11\_maintien** récapitulent les différents points de contrôle et les modalités de contrôle associées.

<b>Herbivore (H) / Monogastrique (M)</b>	<b>Catégorie</b>	<b>Taux de conversion en UGB</b>
H	Bovins (taureaux, vaches et autres bovins) de plus de 2 ans et équidés de plus de 6 mois	1
H	Bovins entre 6 mois et 2 ans	0,6
H	Bovins de moins de 6 mois	0,4
H	Ovins et caprins de plus de 1 an*	0,15
H	Ovins et caprins de moins de 1 an*	0
H	Lamas de plus de 2 ans*	0,45
H	Alpagas de plus de 2 ans*	0,30
H	Cerfs et biches de plus de 2 ans*	0,33
H	Daims et daines de plus de 2 ans*	0,17
M	Truies reproductrices >50 kg	0,5
M	Autres porcins	0,3
M	Poules pondeuses	0,014
M	Autres volailles (dont lapins)	0,03

\* Restriction de la catégorie ou ajout par rapport l'annexe II du règlement (UE) n°808/2014

Tableau\_équivalences\_UGB

Nature du critère d'éligibilité / de l'engagement	Contrôle administratif	Contrôle sur place
Taux de chargement moyen à l'exploitation / sur les surfaces engagées en prairies et landes, estives, parcours	<p>- Bovins : contrôle du nombre de têtes présentes sur l'exploitation et identifiées dans la BDNI sur une période de référence</p> <p>- Herbivores autres que bovins : contrôle du nombre de têtes présentes sur l'exploitation et déclarées dans le formulaire des effectifs animaux sur une période de référence</p> <p>- Monogastriques : contrôle du nombre de places déclarées dans le formulaire des effectifs animaux</p>	<p>Contrôle de plausibilité à partir des documents d'identification animale, du registre d'élevage ou du comptage des animaux.</p> <p>Calcul du taux de chargement à partir des effectifs animaux et des surfaces constatées.</p>

Tableau\_modalités\_contrôle\_taux\_chargement

	Conversion à l'agriculture biologique		
	Points de contrôle	Contrôle administratif	Contrôle sur place
Engagements	Respect du cahier des charges de l'agriculture biologique sur chaque parcelle engagée	Vérification du certificat de conformité et le cas échéant de l'attestation délivrés par l'organisme certificateur (vérification de la cohérence des surfaces demandées à l'aide).	<u>Documentaire</u> : vérification du dernier rapport de contrôle réalisé par l'organisme certificateur (vérification de la cohérence des surfaces demandées à l'aide).
	Chaque année, consigner le même nombre d'hectares engagés dans chaque catégorie de couvert. Au cours de l'engagement et pour une catégorie de couvert donnée, il est néanmoins possible de consacrer une partie des surfaces engagées à d'autres types de couverts pour lesquels les montants d'aide sont supérieurs (le montant d'aide versé restera en revanche inchangé).	Vérification d'après la déclaration PAC	Contrôle visuel du couvert
	Dans la catégorie « cultures annuelles », pour les bénéficiaires déclarant des prairies artificielles implantées avec au moins 50 % de légumineuses en année 1 sur une parcelle, y implanter un couvert de grandes cultures au moins 1 fois au cours des 5 années de l'engagement.	Vérification d'après la déclaration PAC	Contrôle visuel du couvert
	Pour les exploitants engagés dans les catégories de couvert prairies, landes, estives et parcours, à partir de la troisième année, conduire les animaux susceptibles d'utiliser ces surfaces tant pour leur alimentation que pour leur parcours selon le cahier des charges de l'agriculture biologique.	1 <sup>e</sup> et 2 <sup>e</sup> année : Vérification d'après la déclaration PAC	Contrôle de plausibilité (reconstitution des effectifs) à partir des documents d'identification animale et du registre d'élevage, comptage physique des animaux si incohérence.  Les 2 premières années, tous les animaux de l'exploitation susceptibles d'utiliser les surfaces en prairies et landes, estives, parcours tant pour leur alimentation que pour leur parcours sont pris en compte pour le calcul du taux de chargement.  A partir de la 3 <sup>e</sup> année, seuls les animaux convertis ou en conversion et indiqués sur les documents délivrés par l'organisme certificateur sont pris en compte pour le calcul du taux de chargement.  Calcul du taux de chargement à partir des animaux (cf détermination des effectifs animaux ci-dessus) et des surfaces constatées.
éligibilité du demandeur	Pour les exploitants engagés dans la catégorie de couvert prairies et landes, estives, parcours, respecter un taux de chargement minimal de 0,2 UGB/ha de surface engagée.	A partir de la 3 <sup>ème</sup> année : Calcul du taux de chargement sur la base des données figurant sur les documents délivrés par l'organisme certificateur.  - surfaces à prendre en compte : surfaces engagées en prairies et en landes, estives, parcours	
	Semences : production en vue de la commercialisation ou de l'expérimentation	Vérification de la présence d'un contrat avec une entreprise semencière ou d'une convention d'expérimentation	
	Pour les exploitants engagés dans la catégorie de couvert « arboriculture », respecter des exigences minimales d'entretien correspondant à des systèmes productifs exploités dans un but commercial.		<u>Visuel et/ou documentaire</u> : vérification d'une densité minimale d'arbres par hectare et/ou d'un rendement annuel minimal
éligibilité des surfaces	Pour la première année d'engagement, toutes les surfaces en conversion (1 <sup>ère</sup> ou 2 <sup>ème</sup> année) et n'ayant pas déjà bénéficié d'une aide à la conversion ou au maintien au cours des 5 années précédant la demande sont éligibles à l'opération.	Vérification de la date de début de conversion sur le certificat de conformité délivré par l'organisme certificateur. + Vérification d'après la déclaration PAC	
	Les années suivantes, les surfaces éligibles sont celles engagées en année 1.	Vérification d'après la déclaration PAC	
	Pour la catégorie « Cultures annuelles » : pour les prairies artificielles à base de légumineuses, respect d'une proportion d'au moins 50 % de légumineuses à l'implantation		<u>Documentaire</u> : facture et/ou cahier d'enregistrement des pratiques  <u>Visuel</u> : présence de légumineuses sur la parcelle

Points\_contrôles\_M11\_conversion

Maintenance de l'agriculture biologique			
	Points de contrôle	Contrôle administratif	Contrôle sur place
Engagements	Respect du cahier des charges de l'agriculture biologique sur chaque parcelle engagée	Vérification du certificat de conformité et le cas échéant de l'attestation délivrée par l'organisme certificateur (vérification de la cohérence des surfaces demandées à l'aide).	Documentaire : vérification du dernier rapport de contrôle réalisé par l'organisme certificateur (vérification de la cohérence des surfaces demandées à l'aide).
	Chaque année, conserver le même nombre d'hectares engagés dans chaque catégorie de couvert. Au cours de l'engagement et pour une catégorie de couvert donnée, il est néanmoins possible de consacrer une partie des surfaces engagées à d'autres types de couverts pour lesquels les montants d'aides sont supérieurs (le montant d'aide versés restera en revanche inchangé).	Vérification d'après la déclaration PAC	Contrôle visuel du couvert
	Dans la catégorie « cultures annuelles », pour les bénéficiaires déclarant des prairies artificielles implantées avec au moins 50 % de légumineuses en année 1 sur une parcelle, y implanter un couvert de grandes cultures au moins 1 fois au cours des 5 années de l'engagement.	Vérification d'après la déclaration PAC	Contrôle visuel du couvert
	Pour les exploitants engagés dans les catégories de couvert prairies, landes, estives et parcours, dès la 1ère année, conduire les animaux susceptibles d'utiliser ces surfaces tant pour leur alimentation que pour leur parcours selon le cahier des charges de l'agriculture biologique.	Calcul du taux de chargement sur la base des données figurant sur les documents délivrés par l'organisme certificateur.	Contrôle de plausibilité (reconstitution des effectifs) à partir des documents d'identification animale et du registre d'élevage, comptage physique des animaux si incohérence.  Seuls les animaux convertis et indiqués sur les documents délivrés par l'organisme certificateur sont pris en compte pour le calcul du taux de chargement.
Éligibilité du demandeur	Pour les exploitants engagés dans la catégorie de couvert prairies et landes, estives, parcours, respecter un taux de chargement minimal de 0,2 UGB/ha de surface engagée.	→ surfaces à prendre en compte : surfaces engagées en prairies et en landes, estives, parcours	Calcul du taux de chargement à partir des animaux (cf. détermination des effectifs animaux ci-dessus) et des surfaces constatées.
	Semences : production en vue de la commercialisation ou de l'expérimentation	Vérification de la présence d'un contrat avec une entreprise semencière ou d'une convention d'expérimentation	
Éligibilité des surfaces	Pour les exploitants engagés dans la catégorie de couvert « arboriculture », respecter des exigences minimales d'entretien correspondant à des systèmes productifs exploités dans un but commercial.		Visuel et/ou documentaire : vérification d'une densité minimale d'arbres par hectare et/ou d'un rendement annuel minimal
	Toutes les surfaces certifiées en agriculture biologique.	Vérification d'après les documents délivrés par l'organisme certificateur.	
Éligibilité des surfaces	Pour la catégorie « Cultures annuelles » : pour les prairies artificielles à base de légumineuses, respect d'une proportion d'au moins 50 % de légumineuses à l'implantation		Documentaire : facture et/ou cahier d'enregistrement des pratiques  Visuel : présence de légumineuses sur la parcelle

Points\_contrôles\_M11\_maintien

### 5.2.5.4.3. Évaluation globale de la mesure

La mesure 11 ne présente pas de critère non contrôlable toutefois, des précisions devront être apportées et communiquées aux bénéficiaires et à l'OP, conformément aux mesures d'atténuation qui ont été présentées au point 2) ci-dessus.

### 5.2.5.5. Informations spécifiques sur la mesure

Détermination et définition des éléments du niveau de référence applicable, qui doivent inclure les normes obligatoires établies en application du titre VI, chapitre I, du règlement (UE) n° 1306/2013 du Parlement européen et du Conseil, les critères pertinents et les activités minimales établies en application de l'article 4, paragraphe 1, point c), ii) et iii), du règlement (UE) n° 1307/2013 du Parlement européen et du Conseil, les exigences minimales applicables à l'utilisation des engrais et des produits phytosanitaires et les autres exigences obligatoires établies par le droit national

Ces informations sont détaillées dans chaque type d'opération.

Description de la méthode et des hypothèses et paramètres agronomiques y compris la description des exigences minimales visées à l'article 29, paragraphe 2, du règlement (UE) n° 1305/2013 correspondant à chaque type particulier d'engagement utilisés comme référence pour les calculs justifiant les coûts supplémentaires et les pertes de revenus résultant de l'engagement pris et le niveau des coûts des transactions; le cas échéant, cette méthode tient compte des aides accordées au titre du règlement (UE) n° 1307/2013, et notamment des paiements en faveur des pratiques agricoles bénéfiques pour le climat et l'environnement, afin d'exclure un double financement; le cas échéant, la méthode de conversion utilisée pour d'autres unités conformément à l'article 9 dudit règlement

Ces informations sont détaillées dans chaque type d'opération.

#### 5.2.5.6. *Autres remarques importantes pour comprendre et mettre en œuvre la mesure*

- **Continuité de la mesure en lien avec la programmation 2007-2013**

Lors du bilan de santé de la PAC, la France a fait le choix de mettre en place un soutien en faveur de l'agriculture biologique (SAB) dans le cadre du 1er pilier (art. 68 du règlement CE n°73/2009), qui comporte deux volets :

- un soutien en faveur des surfaces en conversion à l'agriculture biologique (SAB-C),
- un soutien en faveur des surfaces certifiées en agriculture biologique (SAB-M).

Afin d'éviter tout double financement, les dispositifs d'aides à l'agriculture biologique dans le cadre de la politique de développement rural ont été fermés dès lors qu'ils étaient ouverts dans le 1er pilier :

- L'aide au maintien a été basculée dans le 1er pilier (SAB-M) à partir de 2010.
- L'aide à la conversion a été basculée en 2011 (SAB-C) avec les contrats CAB souscrits en 2010. Seuls les engagements unitaires Biomaint et Bioconv relevant du dispositif 214 I sont restés ouverts à la contractualisation dans le cadre du 2nd pilier.

En 2015, tous les régimes d'aides relevant de la programmation 2007-2013 prendront fin :

- Le SAB qui est une aide annuelle sera fermé à la fin de la campagne 2014.
- Les engagements MAE cofinancés avec du FEADER seront tous interrompus sans exception à la fin de la campagne 2014, compte tenu du fait que la clause de révision a systématiquement été introduite dans les décisions juridiques dès l'année 2011, comme le permettait le Règlement (UE) n°65/2011.

En 2015, les bénéficiaires du SAB qui n'auront pas pu bénéficier de ces régimes d'aide pendant 5 ans seront éligibles aux opérations « Conversion à l'agriculture biologique » et "Maintien de l'agriculture biologique » selon les conditions précisées dans la section « Type d'aide » de chaque type d'opération.

- **Gouvernance**

Au niveau régional, la mesure est mise en œuvre en lien avec les orientations prises par les comités régionaux du programme Ambition Bio 2017, co-pilotés par les Régions et l'Etat, et en cohérence avec la politique régionale agroenvironnementale et climatique définie par les CRAEC (Comités régionaux dédiés à la politique agroenvironnementale et climatique).

Ainsi, si dans certains cas les autorités de gestion souhaitent s'appuyer sur des critères de sélection pour prioriser les dossiers dans le cadre de l'aide au maintien de l'agriculture biologique, elles détermineront ces critères en concertation avec les deux comités régionaux. Les services instructeurs examineront les demandes d'aide au regard de ces critères de sélection.

- **Autres mesures en faveur de l'agriculture biologique**

Les autorités de gestion pourront mobiliser d'autres mesures en synergie avec la mesure 11 dans le cadre des programmes de développement rural régionaux, par exemple pour renforcer les compétences en agriculture biologique, développer des systèmes de qualité bio ou animer un projet de territoire de développement de l'agriculture biologique visant à répondre à un enjeu environnemental (mesures 1, 2, 3, 4, 6, 7 et 16 notamment).

## 5.2.6. M12 - Paiements au titre de Natura 2000 et de la directive-cadre sur l'eau (article 30)

### 5.2.6.1. Base juridique

Les paiements Natura 2000 et DCE relèvent de l'article 30 du Règlement (UE) n°1305/2013.

### 5.2.6.2. Description générale de la mesure, y compris sa logique d'intervention et sa contribution aux domaines prioritaires et à la réalisation des objectifs transversaux

#### **Cadre général**

Le paiement pour mise sous contrainte environnementale est une mesure qui vise à indemniser les coûts supplémentaires et pertes de revenu subies par un exploitant dès lors que certaines pratiques agricoles lui sont imposées en raison de la mise en œuvre des directives habitat et oiseaux (92/43/CEE, 2009/147/CE) d'une part et cadre sur l'eau (2000/60/CE) d'autre part.

Cette mesure doit être obligatoirement ouverte sur tout le territoire national afin de permettre l'accompagnement de tous les exploitants sur les zones où des pratiques agricoles peuvent être rendues obligatoires. Ces territoires ne sont pas connus précisément pour toute la période 2015-2020.

Au titre de natura 2000, ce sont les sites natura 2000, le nombre et les contours de ces sites pouvant évoluer.

Au titre de la DCE, ce sont les zones de captages contaminés par les pollutions diffuses d'origine agricole, dans lesquelles le dispositif réglementaire des zones soumises à contraintes environnementales est mobilisé. Ces captages sont identifiés dans les plans de gestions répondant aux exigences de l'article 7 de la Directive 2000/60/CE, les « schémas directeurs d'aménagement et de gestion des eaux » (SDAGE)).

L'identification des zones concernées sur toute la période 2015-2020 ne peut être totale à ce jour. En effet :

- la liste des captages concernés est en évolution (adoption des nouveaux SDAGE fin 2015);
- toutes les aires d'alimentation de ces captages n'ont pas été délimitées ;
- de nouveaux sites natura 2000 peuvent être créés et les contours des sites natura 2000 peuvent être révisés ;
- l'application éventuelle de mesures obligatoires dépend de la dynamique propre à chaque zone.

Les pratiques agricoles pouvant donner lieu à un paiement dans le cadre de la mesure 12 sont :

- des réductions d'intrants, y compris le mode de production en agriculture biologique ;
- des changements de couverts ou d'assolement ;
- le maintien de couverts particuliers menacés de disparition ;
- une conduite particulièrement extensive des parcelles ;
- l'entretien d'infrastructures agroécologiques ;
- et les mesures systèmes qui ciblent simultanément plusieurs de ces pratiques.

Ces pratiques se trouvent finement décrites dans les cahiers des charges des types d'opération des mesures 10 et 11.

Sur les territoires à enjeux DCE ou Natura 2000 où des opérations relevant des articles 28 et 29 ont été proposées pendant une phase « contractuelle » (selon les modalités définies au point 4-2-1), le Préfet peut rendre réglementairement obligatoires tout ou partie de ces opérations. Il y a donc deux phases successives : d'abord une phase volontaire, puis éventuellement une phase obligatoire.

Lors de la phase volontaire, le projet agroenvironnemental mobilise un panel de types d'opération relevant des articles 28 et 29 du règlement (UE) 1305/2013 ou de l'article 39 du règlement (CE) 1698/2005 (pour les cahiers des charges qui continuent à l'identique à partir de 2015). L'autorité administrative arrête alors un programme d'actions qui comprend les types d'opérations mobilisées, les objectifs à atteindre en terme d'engagement et les délais correspondants.

Si la mobilisation volontaire n'est pas suffisante pour atteindre les objectifs affichés en matière de qualité de l'eau ou de préservation de la biodiversité, le préfet peut rendre obligatoire tout ou partie de ces types d'opération.

Le paiement au titre de Natura 2000 et de la directive-cadre sur l'eau prend alors le relais des engagements agroenvironnementaux des articles 28 ou 29, à cahiers des charges identiques, mais à niveau d'indemnisation parfois inférieur.

Si un type d'opération devient obligatoire sur une zone, les parcelles de la zone deviennent toutes éligibles à la mesure 12 pour ce type d'opération. Elles restent toutefois éligibles aux autres types d'opérations de la mesure 10 ou 11 qui pourraient être cumulées.

Un exploitant peut alors cumuler sur son exploitation, et même sur une parcelle, une aide de la mesure 12 avec une aide des mesures 10 ou 11. Un exploitant peut aussi bénéficier de la mesure 12 pour un type d'opération sur une zone où cette pratique est devenue obligatoire et de la mesure 10 ou 11 pour une autre pratique sur la même zone, ou de la mesure 10 ou 11 pour la même pratique en dehors de la zone précitée d'application obligatoire.

Les règles de cumul entre les différents cahiers des charges, que ceux-ci relèvent de la mesure 10, 11 ou 12 sont les mêmes que celles décrites dans la description générale de la mesure 10.

Le paiement au titre de natura 2000 et de la DCE est dégressif au cours du temps afin d'accompagner les exploitants qui doivent intégrer de nouvelles pratiques à leur système d'exploitation. L'objectif est de permettre aux exploitants de s'adapter à ces nouvelles pratiques afin qu'elles deviennent pérennes quand

les aides cesseront. Toutefois la dégressivité de l'aide est moins forte pour les pratiques les plus difficiles à mettre en oeuvre.

Par ailleurs, le montant de l'aide est différent selon que le bénéficiaire était déjà engagé lors de la phase volontaire ou non. L'exploitant non engagé préalablement perçoit une aide minorée. L'objectif de cette réduction est d'inciter les exploitants à s'engager au plus tôt dans la mise en œuvre des mesures, lors de la phase volontaire du dispositif des zones soumises à contraintes environnementales.

### ***Articulation entre opérations***

De manière générale, plusieurs types d'opération peuvent être contractualisées sur une même exploitation agricole, voire sur une même parcelle. Cependant certaines combinaisons sont interdites pour les trois raisons suivantes :

- il existe un risque de double financement de pratiques agricoles,
- les mesures relèvent de couverts distincts,
- les mesures relèvent de systèmes agricoles distincts.

Dans le respect de ces trois principes, les combinaisons suivantes sont donc interdites, toutes les autres combinaisons étant par ailleurs autorisées :

- Par construction, les opérations portant sur les systèmes d'exploitation ne sont ni cumulables entre elles, ni cumulables avec les mesures dédiées à l'agriculture biologique ;
- Certaines opérations localisées ne sont pas cumulables avec les opérations portant sur les systèmes d'exploitation (le tableau des combinaisons interdites est celui présent au point 4-2-1-2- « articulation entre opérations ») ;
- Certaines opérations localisées ne sont pas cumulables entre elles (le tableau des combinaisons interdites est celui présent au point 4-2-1-2- « articulation entre opérations »).

Les règles de combinaisons entre les types d'opération, que celles-ci relèvent de la mesure 10, 11 ou 12 sont décrites dans les tableaux au point e) de la description générale de la mesure 10.

En cas de combinaison d'opérations sur une même parcelle, l'aide doit être limitée au maximum fixé dans l'annexe du Règlement (UE) n°1305/2013 :

- 500 euros/ha/an au cours des 5 premières années,
- 200 euros/ha/an après.

Dans les cas où l'obligation réglementaire porte sur des pratiques qui conduisent à des surcoûts ou manques à gagner qui dépassent 500 €/ha, ce plafond doit pouvoir être dépassé au cours des 5 premières années.



La mesure 12 ne sera en effet ouverte que sur des zones où la mesure 10 (ou les engagements agroenvironnementaux dans le cadre de l'article 39 du règlement (CE) 1698/2005 pour les cahiers des charges qui continuent à l'identique) a été préalablement mise en œuvre. Les autorités françaises entendent garder une correspondance entre les montants auxquels peut prétendre un agriculteur qui s'engage volontairement avec une mesure agroenvironnementale et les indemnités que peut percevoir un agriculteur qui est contraint d'adapter ses pratiques par la réglementation. Il est alors justifié de déroger aux plafonds communautaire de 500 €/ha pour les cahiers des charges (et combinaisons de cahiers des charges) qui dépassent ce plafond et qui pourraient être imposés localement.

Le dépassement du plafond est justifié par la mise en œuvre obligatoire de changements de pratique particulièrement importants. Pour de tels changements de pratiques, il apparaît nécessaire d'accompagner plus fortement les exploitants pour leur laisser le temps d'intégrer ces pratiques dans leur système d'exploitation et pour éviter de les mettre en difficulté.

Les cas de dépassement de plafond sont de trois types.

**1. Ceux qui portent sur une modification d'utilisation du sol** qui provoque un manque à gagner fort du fait du différentiel de marge brute entre le couvert de référence et le couvert devenu obligatoire :

- COUVER\_07 « création et entretien d'un couvert d'intérêt faunistique et floristique » qui atteint 600 €/ha pendant 5 ans pour un exploitant déjà engagé en MAEC pendant la phase volontaire.

- COUVER\_15 « maintien de surfaces refuge de céréales d'hiver en faveur du hamster commun » couplé avec COUVER\_13 « rotation à base de céréales d'hiver en faveur du hamster commun » qui atteint pour un exploitant préalablement engagé en MAEC 843,90 € en année 1 ; 759,50 € en année 2 ; 683,55 € en année 3 ; 615,20 € en année 4 ; 553,68 € en année 5 ; au-delà le plafond de 500 € est respecté. Pour un exploitant non engagé en MAEC, le montant de l'aide est 632,92 € en année 1 ; 569,63 € en année 2 ; 512,67 € en année 3 ; au-delà le plafond est respecté.

- COUVER\_14 « maintien de surfaces refuge de luzerne en faveur du hamster commun » couplé avec COUVER\_12 « rotation à base de luzerne en faveur du hamster commun » qui atteint pour un exploitant préalablement engagé en MAEC 543,16 € en année 1 ; au-delà le plafond de 500 € est respecté.

**2. Ceux qui portent sur le mode de production agriculture biologique de cultures à forte valeur ajoutée** qui provoque une forte baisse de productivité mal compensée par les prix de vente des produits :

conversion à l'agriculture biologique en maraîchage et arboriculture dont le montant atteint 900 €/ha pendant 5 ans pour les exploitants engagés préalablement en MAEC ;

maintien en agriculture biologique en maraîchage et arboriculture dont le montant atteint 600 €/ha pendant 5 ans pour les exploitants engagés préalablement en MAEC

**3. Ceux qui portent sur des modifications de pratiques nécessitant beaucoup plus de temps de travail :**

MILIEU\_11 « gestion des marais salants pour favoriser la biodiversité » dont le montant pour les exploitants préalablement en MAEC est 720 € en année 1 ; 648 € en année 2 ; 583,20 € en année 3 ; 524,88 € en année 3 ; au-delà le plafond est respecté ;

PHYTO\_07 « mise en place de la lutte biologique en arboriculture et horticulture et pour les légumes

sous abri » ou PHYTO\_08 « mise en place d'un paillage végétal ou biodégradable sur cultures maraîchères » pour un exploitant avec une MAEC dont le montant est 560 € en année 1 ; au delà le plafond étant respecté.

Il est à noter que les surfaces susceptibles d'être concernées par ces dépassements sont faibles : COUVER\_07 n'est jamais mis en oeuvre à grande échelle; COUVER\_13/15 ne concernent que la surface agricole concernée par le programme national d'action en faveur du hamster commun. Les opérations AB et PHYTO concernent des cultures qui ne sont pas communes dans les aires d'alimentation de captage.

Seules les combinaisons d'opération comportant les types d'opération susmentionnés sont susceptibles d'entraîner des dépassements de plafonds.

### ***Contribution aux domaines prioritaires***

De manière générale, le paiement au titre de natura 2000 et de la directive-cadre sur l'eau répond à la priorité 4 fixée par l'Union européenne pour le développement rural à savoir : "restaurer, préserver et renforcer les écosystèmes liés à l'agriculture et à la foresterie", et notamment les domaines suivants :

- 4A : restaurer, préserver et renforcer la biodiversité, y compris dans les zones relevant de Natura 2000, les zones soumises à des contraintes naturelles ou à d'autres contraintes spécifiques et les zones agricoles à haute valeur naturelle, ainsi que les paysages européens ;
- 4B : améliorer la gestion de l'eau, y compris la gestion des engrais et des pesticides ;
- 4C : prévenir l'érosion des sols et améliorer la gestion des sols ;

La contribution des types d'opérations agroenvironnementales et climatiques qui peuvent constituer des paiements au titre de Natura 2000 et de la directive-cadre sur l'eau, aux domaines prioritaires du développement rural est résumée dans le tableau ci-dessous.

Dès lors que les territoires où certaines pratiques sont rendues obligatoires sont définis au niveau régional, l'autorité de gestion régionale rattache les opérations aux différents domaines prioritaires.

La contribution des opérations aux DP s'analyse en effet en fonction des territoires sur lesquels elles sont mobilisées, puisque la nature des enjeux rencontrés diffère selon les territoires.

Type d'opération	Pratiques/systèmes ciblés	DP 4A	DP 4B	DP 4C
Systèmes herbagers et pastoraux	Gestion <u>agro-écologique</u> des prairies et pâturages permanents, maintien des couverts herbacés et IAE	++	+	++
Systèmes polyculture-élevage	Maintien/renforcement des synergies entre atelier animal et végétal, réduction des intrants, autonomie fourragère, maintien/développement des couverts herbacés et IAE	+	++	+
Systèmes grandes cultures	Diversification des assolements/rotations, réduction des intrants, développement des IAE	+	++	+
Famille COUVER	Maintien/implantation et entretien de couverts herbacés ou non productifs, réductions des intrants, couverture des sols laissés nus	+	++	++
Famille HERBE	Maintien et gestion <u>agroécologique</u> des prairies et pâturages permanents	++	+	++
Famille IRRIG	Limitation des prélèvements de la ressource en eau par des systèmes de culture alternatifs, réduction des intrants	+	++	
Famille LINEA	Maintien, développement et entretien des infrastructures <u>agroécologiques</u>	++	+	++
Famille MILIEUX et OUVERT	Maintien, restauration, ouverture et gestion extensive de milieux <u>d'intérêt agroécologique</u>	++	+	
Famille PHYTO	Réduction ou suppression de produits phytosanitaires, diversification des assolements et des rotations dans les systèmes de culture	+	++	+

DP

5.2.6.3. Portée, niveau du soutien, bénéficiaires admissibles et, le cas échéant, méthodologie pour le calcul du montant ou du taux d'aide selon une ventilation par sous-mesure et/ou type d'opération, si nécessaire. Pour chaque type d'opération, spécification des coûts admissibles, des conditions d'admissibilité, des montants et taux d'aide applicables et des principes en matière de définition des critères de sélection

#### 5.2.6.3.1. Paiement d'indemnités en faveur des zones agricoles Natura 2000 (Code: M12.0007)

Sous-mesure:

- 12.1 – Paiement d'indemnités en faveur des zones agricoles Natura 2000

##### 5.2.6.3.1.1. Description du type d'opération

Les types d'opération de nature à devenir obligatoires sont certains types d'opération de la sous-mesure 10.1. ayant pour objectif la préservation de la biodiversité. Il s'agit des types d'opération de la sous-mesure 10.1 suivants :

- SHP\_01 Opération individuelle – système herbagers et pastoraux – maintien
- SHP\_02 Opération collective – système herbagers et pastoraux – maintien
- SPE\_01 Systèmes polycultures-élevages d'herbivores – dominante élevage
- SPE\_02 Systèmes polycultures-élevages d'herbivores – dominante céréales

- SGC\_01 Système de grandes cultures
- SGC\_02 Système de grandes cultures – adaptation aux zones intermédiaires
- SGC\_03 Systèmes de grandes cultures – adaptations aux zones denses en cultures légumières ou industrielles
- COUVER\_05 Création et entretien d'un maillage de zones de régulation écologique sur les parcelles en grandes cultures et en cultures légumières
- COUVER\_06 Création et maintien d'un couvert herbacé pérenne (bandes ou parcelles enherbées)
- COUVER\_07 Création et entretien d'un couvert d'intérêt floristique et faunistique
- COUVER\_08 Amélioration des jachères
- COUVER\_12 Rotation à base de luzerne en faveur du hamster commun
- COUVER\_13 Rotation à base de céréales en faveur du hamster commun
- COUVER\_14 Maintien de surfaces refuge de luzerne en faveur du hamster commun
- COUVER\_15 Maintien de surfaces refuge de céréales d'hiver en faveur du hamster commun
- HAMSTER\_01 Gestion collective des assolement en faveur du hamster commun
- HERBE\_03 Absence totale de fertilisation minérale et organique sur prairies et habitats remarquables
- HERBE\_04 Ajustement de la pression de pâturage sur certaines périodes
- HERBE\_06 Retard de fauche sur prairies et habitats remarquables
- HERBE\_07 Maintien de la richesse floristique d'une prairie naturelle
- HERBE\_08 Entretien des prairies remarquables par fauche à pied
- HERBE\_09 Gestion pastorale
- HERBE\_10 Gestion de pelouses et landes en sous-bois
- HERBE\_11 Absence de pâturage et de fauche en période hivernale sur prairies et habitats remarquables
- HERBE\_12 Maintien en eau des zones basses de prairie
- HERBE\_13 Gestion des milieux humides
- LINEA\_01 Entretien de haies localisées de manière pertinente

- LINEA\_02 Entretien d'arbres isolés ou en alignement
- LINEA\_03 Entretien des ripisylves
- LINEA\_04 Entretien de bosquets
- LINEA\_05 Entretien mécanique de talus enherbés
- LINEA\_06 Entretien des fosses et rigoles de drainage et d'irrigation, des fossés et canaux en marais, et des bealières
- LINEA\_07 Restauration et/ou entretien de mares et plans d'eau
- LINEA\_08 Entretien de bandes refuge
- MILIEU\_01 Mise en défens temporaire de milieux remarquables
- MILIEU\_02 Remise en état des surfaces prairiales après inondation dans les zones d'expansion des crues
- MILIEU\_03 Entretien des vergers hautes tiges et prés vergers
- MILIEU\_04 Exploitation des roselières favorables à la biodiversité
- MILIEU\_10 Gestion des marais salants (type Ile de Ré) pour favoriser la biodiversité
- MILIEU\_11 Gestion des marais salants (type Guérande) pour favoriser la biodiversité
- OUVERT\_01 Ouverture d'un milieu en déprise
- OUVERT\_02 Maintien de l'ouverture par élimination mécanique ou manuelle des rejets ligneux et autres végétaux indésirables
- OUVERT\_03 Brûlage ou écobuage dirigé
- PHYTO\_01 Bilan de la stratégie de protection des cultures
- PHYTO\_02 Absence de traitement herbicide
- PHYTO\_03 Absence de traitement phytosanitaire de synthèse

#### 5.2.6.3.1.2. Type de soutien

L'aide est annuelle et est payée par hectare.

#### 5.2.6.3.1.3. Liens vers d'autres actes législatifs

Les éléments de la ligne de base spécifiques à l'opération sont définis en conformité avec les exigences établies en vertu du Titre VI du règlement (EU) n°1306/2013, ils sont détaillés au paragraphe « Information spécifique à l'opération – Description de la ligne de Base » des fiches-opération correspondantes.

Afin d'exclure tout double paiement, les pratiques visées à l'article 43 du règlement (UE) n°1307/2013, sont prises en compte dans le calcul des surcoûts et manques à gagner. La méthode de prise en compte est détaillée au paragraphe « Information spécifique à l'opération – Méthode de calcul du montant » des fiches-opération correspondantes.

L'aide vise à compenser dans des zones soumises à contraintes environnementales une partie des surcoûts et manques à gagner induits par les contraintes résultant d'une obligation imposée aux agriculteurs aux fins de mise en oeuvre des directives habitats et oiseaux (92/43/CEE et 2009/147/CE).

#### 5.2.6.3.1.4. Bénéficiaires

Personne physique ou morale exerçant une activité agricole.

#### 5.2.6.3.1.5. Coûts admissibles

Les coûts éligibles sont les surcoûts, les pertes de revenus, les coûts d'opportunité et les coûts de transaction générés par les cahiers des charges des types d'opération de la sous-mesure 10.1.

Les obligations qui s'imposent au bénéficiaire sont décrites dans chaque type d'opération de la sous-mesure 10.1 avec la justification du type de coût qu'ils génèrent au paragraphe « Information spécifique à l'opération – Méthode de calcul du montant ». Ce paragraphe détaille également les engagements ne faisant éventuellement pas l'objet d'une rémunération avec la raison de cette non rémunération.

Il convient de se rapporter à la description de ces différents coûts admissibles.

#### 5.2.6.3.1.6. Conditions d'admissibilité

##### **Éligibilité des surfaces :**

Toutes les surfaces agricoles incluses dans le périmètre où la pratique est devenue obligatoire sont éligibles à l'opération.

#### 5.2.6.3.1.7. Principes applicables à l'établissement des critères de sélection

sans objet

#### 5.2.6.3.1.8. Montants et taux d'aide (applicables)

Le taux d'aide publique est de 100%.

Le montant unitaire appliqué respecte les conditions suivantes :

- Pour les opérations COUVER\_06 et COUVER\_07 :
  - si l'exploitant était préalablement engagé dans l'une de ces opérations, le montant de l'aide équivaut à celui de l'opération COUVER\_06 ou COUVER\_07 pendant les 5 premières années, puis il est abaissé de 50%
  - s'il n'était pas préalablement engagé dans l'une de ces opérations, le montant de l'aide équivaut à 50% de celui de l'opération COUVER\_06 ou COUVER\_07 pendant les 5 premières années, puis il est abaissé de 50%
- Pour les autres opérations de la sous -mesure 10.1 :
  - si l'exploitant était engagé préalablement dans une opération de la sous-mesure 10.1 à l'exclusion des opérations COUVER\_06 et COUVER\_07, le montant de l'aide équivaut à 80% de celui de l'opération de la sous-mesure 10.1 en 1ère année, puis il décroît de 10% chaque année.
  - si l'exploitant n'était pas engagé préalablement dans une opération de la sous-mesure 10.1 à l'exclusion des opérations COUVER\_06 et COUVER\_07, le montant de l'aide équivaut à 60% de celui de l'opération de la sous-mesure 10.1 en 1ère année, puis il décroît de 10% chaque année.
- Lorsque le montant unitaire par hectare devient inférieure à 50 €/ha, il est mis un terme à l'aide.

Les montants unitaires maximum sont dans les tableaux joints.

Type d'opération	Montant max	unité
SHP_01	117,60	€/ha/an
SHP_02	37,72	€/ha/an
SPE_01	360,00	€/ha/an
SPE_02	360,00	€/ha/an
SGC_01	187,86	€/ha/an
SGC_02	59,20	€/ha/an
SGC_03	132,28	€/ha/an
COUVER_05	352,58	€/ha/an
COUVER_06	450,00	€/ha/an
COUVER_07	600,00	€/ha/an
COUVER_08	128,00	€/ha/an
COUVER_12	443,16	€/ha/an
COUVER_13	181,60	€/ha/an
COUVER_14	100,00	€/ha/an
COUVER_15	662,28	€/ha/an
HAMSTER_01	166,40	€/ha/an
HERBE_03	104,80	€/ha/an
HERBE_04	60,35	€/ha/an
HERBE_06	178,40	€/ha/an
HERBE_07	52,80	€/ha/an
HERBE_08	120,70	€/ha/an
HERBE_09	60,35	€/ha/an
HERBE_10	82,43	€/ha/an
HERBE_11	43,88	€/ha/an
HERBE_12	70,91	€/ha/an
HERBE_13	96,00	€/ha/an
LINEA_01	0,72	€/ml/an
LINEA_02	16	€/arbre/an
LINEA_04	291,69	€/ml/an
LINEA_05	0,27	€/ml/an
LINEA_06	2,58	€/ml/an
LINEA_07	119,20	€/mare/an
LINEA_08	0,44	€/ml/an

montants-1



Type d'opération	Montant max	unité
MILIEU_01	88,00	€/ha/an
MILIEU_02	30,17	€/ha/an
MILIEU_03	360,00	€/ha/an
MILIEU_04	176	€/ha/an
MILIEU_10	406,88	€/ha/an
MILIEU_11	720,00	€/ha/an
OUVERT_01	189,60	€/ha/an
OUVERT_02	76,52	€/ha/an
OUVERT_03	78,53	€/ha/an
PHYTO_01 grandes cultures	16,00	€/ha/an
PHYTO_01 légumes plein champ	24,48	€/ha/an
PHYTO_01 maraîchage	122,40	€/ha/an
PHYTO_01 arboriculture	19,20	€/ha/an
PHYTO_01 viticulture	48,96	€/ha/an
PHYTO_02 grandes cultures	132,00	€/ha/an
PHYTO_02 légumes plein champ	143,52	€/ha/an
PHYTO_02 arboriculture	187,06	€/ha/an
PHYTO_02 viticulture	189,46	€/ha/an
PHYTO_03 grandes cultures	240,00	€/ha/an
PHYTO_03 légumes plein champ	248,57	€/ha/an
PHYTO_03 arboriculture	309,20	€/ha/an
PHYTO_03 viticulture	319,98	€/ha/an

montants-2

#### 5.2.6.3.1.9. Caractère vérifiable et contrôlable des mesures et/ou types d'opérations

##### 5.2.6.3.1.9.1. Risque(s) liés à la mise en œuvre des mesures

Information renseignée au point 5.1.

##### 5.2.6.3.1.9.2. Mesures d'atténuation

Information renseignée au point 5.1.

#### 5.2.6.3.1.9.3. Évaluation globale de la mesure

Information renseignée au point 5.1.

#### 5.2.6.3.1.10. Informations spécifiques sur l'opération

Détermination et définition des éléments du niveau de référence; pour les paiements au titre de Natura 2000, cela inclut les bonnes conditions agricoles et environnementales prévues à l'article 94 et à l'annexe II du règlement (UE) n° 1306/2013 et les critères pertinents et activités minimales établis en application de l'article 4, paragraphe 1, point c) ii) et c) iii), du règlement (UE) n° 1307/2013; pour les paiements au titre de la directive-cadre sur l'eau, cela inclut les normes obligatoires établies en application du titre VI, chapitre I, du règlement (UE) n° 1306/2013 ainsi que les critères pertinents et activités minimales établis à l'article 4, paragraphe 1, point c) ii) et c) iii), du règlement (UE) n° 1307/2013

La ligne de base, les pratiques de référence et la prise en compte du verdissement sont celles de chacune des opérations de la sous-mesure 10.1 qui sont de nature à devenir obligatoires. Il convient de se rapporter à la description de ces types d'opération.

Détermination des restrictions/désavantages en raison desquels des paiements peuvent être accordés et indication de pratiques obligatoires

La réglementation prévoit la mise en oeuvre d'un dispositif de "zones soumises à contraintes environnementales" dans les zones où l'évolution des habitats d'une espèce protégée au titre de Natura 2000 est défavorable au maintien de l'espèce.

Dans un premier temps, l'autorité administrative arrête un programme d'actions qui est de mise en oeuvre volontaire afin de maintenir et restaurer les habitats en cause. Ce programme d'actions détermine les objectifs à atteindre selon le type d'action pour chacune des parties de la zone concernées et les délais correspondants. A l'expiration du délai, l'autorité administrative peut décider, compte tenu des résultats de la mise en oeuvre de ce programme en regard des objectifs fixés, de rendre obligatoires certaines des mesures préconisées par le programme.

Ces mesures peuvent alors bénéficier d'aides lorsqu'elles induisent des surcoûts ou des pertes de revenus lors de leur mise en oeuvre.

Pour les paiements au titre de la directive-cadre sur l'eau: définition des principaux changements quant au type d'utilisation des sols et description des liens avec les programmes de mesures prévus dans le plan de gestion de district hydrographique visé à l'article 13 de la directive 2000/60/CE du Parlement européen et du Conseil («directive-cadre sur l'eau»)

sans objet

Pour Natura 2000: zones désignées en application de la directive 92/43/CEE du Conseil et de la directive 2009/147/CEE du Parlement européen et du Conseil et obligations pour les agriculteurs découlant des dispositions nationales et/ou régionales correspondantes en matière de gestion

Le réseau français de sites Natura 2000 compte 1758 sites et couvre environ 6,9 millions d'hectares terrestres, soit 12,5 % du territoire métropolitain et 4 millions d'hectares marins.

Pour chaque site Natura 2000, un document d'objectifs (DOCOB) est élaboré localement en concertation avec l'ensemble des acteurs du site. Il comprend un diagnostic de l'état de conservation des habitats et espèces, un état des lieux des pratiques sur le site ainsi que les mesures visant le maintien, ou la restauration, des habitats et espèces d'intérêt communautaires. Ces mesures peuvent être de nature réglementaire, administrative ou contractuelle. Elles sont établies sur la base de référentiels technico-économiques identifiant les actions les plus appropriées pour une situation environnementale donnée. Parmi ces mesures, se trouve l'encouragement de pratiques agricoles qui peuvent être accompagnées par des engagements agroenvironnementaux.

Ce sont les engagements agroenvironnementaux qui deviendraient réglementaires qui peuvent être accompagnés dans le cadre de la mesure 12.

□ description de la méthode et des hypothèses agronomiques, et notamment description des exigences minimales visées à l'article 30, paragraphe 3, du règlement (UE) n° 1305/2013, en ce qui concerne les directives 92/43/CEE et 2009/147/CE, ainsi qu'à l'article 30, paragraphe 4, dudit règlement dans le cadre de la directive-cadre sur l'eau, utilisées comme référence pour les calculs justifiant les coûts supplémentaires et les pertes de revenus résultant des désavantages dans les zones concernées par la mise en œuvre de la directive 92/43/CEE, de la directive 2009/147/CE et de la directive-cadre sur l'eau; le cas échéant, cette méthode tient compte des paiements en faveur de pratiques agricoles bénéfiques pour le climat et l'environnement accordés conformément au règlement (UE) n° 1307/2013, afin d'exclure un double financement.

La méthode de calcul et la source des données sont celles de chacune des opérations de la sous-mesure 10.1 qui sont de nature à devenir obligatoires. Il convient de se rapporter à la description de ces types d'opération.

Si des zones naturelles protégées relevant d'autres catégories qui sont assorties de restrictions environnementales sont choisies au titre du soutien apporté par cette mesure, spécification des sites et de la contribution à la mise en œuvre de l'article 10 de la directive 92/43/CEE

Aucune autre zone naturelle protégée ne n'est assortie de restrictions environnementales et ne peut bénéficier de la présente opération.

Indication du lien entre l'application de la mesure et le cadre d'action prioritaire (article 8, paragraphe 4, de la directive 92/43/CEE)

Ces indications sont renseignées dans le paragraphe de la présente section présentant les sites français Natura 2000.

#### 5.2.6.3.2. Paiement d'indemnités en faveur des zones agricoles incluses dans les plans de gestion de district hydrographique (Code: M12.0008)

Sous-mesure:

- 12.3 – Paiement d'indemnités en faveur des zones agricoles incluses dans les plans de gestion de district hydrographique

##### 5.2.6.3.2.1. Description du type d'opération

Les types d'opération de nature à devenir obligatoires sont certains types d'opération des sous-mesures 10.1 qui participent à l'objectif d'amélioration de la qualité de l'eau. Par ailleurs, les types d'opérations de la mesure 11 "agriculture biologique" peuvent aussi devenir obligatoire dans la mesure où le code de l'environnement (article L. 211-3) dispose que le Préfet peut, dans le cadre de la mise en oeuvre du dispositif "zones soumises à contraintes environnementales", imposer le respect de conditions interdisant l'utilisation d'intrants de synthèse.

Les types d'opération susceptibles d'être mobilisées sont les suivants :

Sous-mesure 10.1 :

- SHP\_01 Opération individuelle – système herbagers et pastoraux – maintien
- SPE\_01 Systèmes polycultures-élevages d'herbivores – dominante élevage
- SPE\_02 Systèmes polycultures-élevages d'herbivores – dominante céréales
- SPE\_03 Systèmes polycultures-élevages de monogastriques
- SGC\_01 Système de grandes cultures
- SGC\_02 Système de grandes cultures – adaptation aux zones intermédiaires
- SGC\_03 Systèmes de grandes cultures – adaptations aux zones denses en cultures légumières ou industrielles
- COUVER\_03 Enherbement sous cultures ligneuses pérennes
- COUVER\_04 Couverture des inter-rangs de vigne par épandage d'écorces
- COUVER\_05 Création et entretien d'un maillage de zones de régulation écologique sur les parcelles en grandes cultures et en cultures légumières
- COUVER\_06 Création et maintien d'un couvert herbacé pérenne (bandes ou parcelles enherbées)
- COUVER\_08 Amélioration des jachères

- COUVER\_11 Entretien des couverts naturels efficaces sur les inter-rangs de vigne
- HERBE\_13 Gestion des milieux humides
- LINEA\_05 Entretien mécanique de talus enherbés
- LINEA\_06 Entretien des fosses et rigoles de drainage et d'irrigation, des fossés et canaux en marais, et des bealières
- LINEA\_07 Restauration et/ou entretien de mares et plans d'eau
- PHYTO\_01 Bilan de la stratégie de protection des cultures
- PHYTO\_02 Absence de traitement herbicide
- PHYTO\_03 Absence de traitement phytosanitaire de synthèse
- PHYTO\_04 Réduction progressive du nombre de doses homologuées de traitements herbicides
- PHYTO\_05 Réduction progressive du nombre de doses homologuées de traitements phytosanitaires hors herbicides
- PHYTO\_06 Réduction progressive du nombre de doses homologuées de traitements phytosanitaires hors herbicides sur grandes cultures avec une part importante de maïs, tournesol, prairies temporaires et gel sans production intégrés dans des rotations
- PHYTO\_07 Mise en place de la lutte biologique
- PHYTO\_08 Mise en place d'un paillage végétal ou biodégradable sur cultures maraîchères
- PHYTO\_09 Diversité de la succession culturale en cultures spécialisées
- PHYTO\_10 Absence de traitement herbicide sur l'inter-rang en cultures pérennes
- PHYTO\_14 Réduction progressive du nombre de doses homologuées de traitements herbicides
- PHYTO\_15 Réduction progressive du nombre de doses homologuées de traitements phytosanitaires hors herbicides
- PHYTO\_16 Réduction progressive du nombre de doses homologuées de traitements phytosanitaires hors herbicides sur grandes cultures avec une part importante de maïs, tournesol, prairies temporaires et gel sans production intégrés dans des rotations

#### Sous-mesure 11.1

- Conversion à l'agriculture biologique

#### Sous-mesure 11.2

- Maintien de l'agriculture biologique

#### 5.2.6.3.2.2. Type de soutien

L'aide est annuelle et est payée par hectare.

#### 5.2.6.3.2.3. Liens vers d'autres actes législatifs

Les éléments de la ligne de base spécifiques à l'opération sont définis en conformité avec les exigences établies en vertu du Titre VI du règlement (EU) n°1306/2013, ils sont détaillés au paragraphe « Information spécifique à l'opération – Description de la ligne de Base » des fiches-opération correspondantes.

Afin d'exclure tout double paiement, les pratiques visées à l'article 43 du règlement (UE) n°1307/2013, sont prises en compte dans le calcul des surcoûts et manques à gagner. La méthode de prise en compte est détaillée au paragraphe « Information spécifique à l'opération – Méthode de calcul du montant » des fiches-opération correspondantes.

Plus particulièrement, comme vu au point 3. de la section 5.1., les exigences minimales relatives à l'utilisation des engrais découlent de la mise en œuvre de la Directive Nitrates (91/676/CEE). Aussi, les paiements ne porteront pas sur des mesures découlant de la mise en œuvre de cette directive : les sous-mesures 10.1 et 11.1 n'incluent pas de surcoûts ou manques à gagner induits par la gestion des nitrates.

L'aide vise à compenser dans des zones soumises à contraintes environnementales une partie des surcoûts et manques à gagner induits par les contraintes résultant d'une obligation imposée aux agriculteurs aux fins de mise en œuvre de la directive cadre sur l'eau 2000/60/CE.

#### 5.2.6.3.2.4. Bénéficiaires

Personne physique ou morale exerçant une activité agricole.

#### 5.2.6.3.2.5. Coûts admissibles

Les coûts éligibles sont les surcoûts, les pertes de revenus, les coûts d'opportunité et les coûts de transaction générés par les cahiers des charges des types d'opération des sous-mesures 10.1, 11.1 et 11.2.

Les obligations qui s'imposent au bénéficiaire sont décrites dans chaque type d'opération avec la justification du type de coût qu'ils génèrent au paragraphe « Information spécifique à l'opération – Méthode de calcul du montant ». Ce paragraphe détaille également les engagements ne faisant éventuellement pas l'objet d'une rémunération avec la raison de cette non rémunération.

Il convient de se rapporter à la description de ces différents coûts admissibles.

#### 5.2.6.3.2.6. Conditions d'admissibilité

##### **Éligibilité des surfaces**

Toutes les surfaces agricoles incluses dans le périmètre où la pratique est devenue obligatoire sont éligibles à l'opération.

#### 5.2.6.3.2.7. Principes applicables à l'établissement des critères de sélection

sans objet

#### 5.2.6.3.2.8. Montants et taux d'aide (applicables)

Le taux d'aide publique est de 100%.

Le montant unitaire appliqué respecte les conditions suivantes :

- Pour la sous-mesure 11.1 (CAB) :
  - si l'exploitant était engagé dans la sous-mesure 11.1 préalablement, le montant de l'aide équivaut à celui de l'opération 11.1 pendant les 5 premières années (en comptant éventuellement les années d'engagement dans la sous-mesure 11.1), puis à celui de la sous-mesure 11.2 ensuite ;
  - s'il n'était pas engagé dans la sous-mesure 11.1 préalablement, le montant de l'aide équivaut à 50% de celui de la sous-mesure 11.1 pendant les 5 premières années (en comptant éventuellement les années d'engagement dans la sous-mesure 11.1), puis à 50% de celui de la sous-mesure 11.2 ensuite.
- Pour la sous-mesure 11.2 (MAB) :
  - si l'exploitant était préalablement engagé dans la sous-mesure 11.2, le montant de l'aide équivaut à celui de la sous-mesure 11.2;
  - s'il n'était pas préalablement engagé dans cette opération, le montant de l'aide équivaut à 50% de celui de l'opération 11.2.
- Pour le type d'opération COUVER\_06 :
  - si l'exploitant était préalablement engagé dans l'opération COUVER\_06, le montant de l'aide équivaut à celui de cette opération pendant les 5 premières années, puis il est abaissé de 50%



- s'il n'était pas préalablement engagé dans l'opération COUVER\_06, le montant de l'aide équivaut à 50% de celui de l'opération COUVER\_06 pendant les 5 premières années, puis il est abaissé de 50%

- Pour les autres opérations de la sous-mesure 10.1 :
  - si l'exploitant était engagé préalablement dans une autre opération de la sous-mesure 10.1, le montant de l'aide équivaut à 80% de celui de l'opération de la sous-mesure 10.1 en 1ère année, puis il décroît de 10% chaque année.
  - si l'exploitant n'était pas engagé préalablement dans une opération de la sous-mesure 10.1, le montant de l'aide équivaut à 60% de celui de l'opération de la sous-mesure 10.1 en 1ère année, puis il décroît de 10% chaque année.
- Lorsque le montant unitaire par hectare devient inférieure à 50 €/ha, il est mis un terme à l'aide.

Les montants d'aide unitaires maximum par type d'opération sont dans les tableaux joints.

Type d'opération	Montant max	unité
SHP_01	117,60	€/ha/an
SPE_01	360,00	€/ha/an
SPE_02	360,00	€/ha/an
SPE_03	187,86	€/ha/an
SGC_01	187,86	€/ha/an
SGC_02	59,20	€/ha/an
SGC_03	132,28	€/ha/an
COUVER_03 arboriculture	146,09	€/ha/an
COUVER_03 viticulture	128,62	€/ha/an
COUVER_04	86,32	€/ha/an
COUVER_05	352,58	€/ha/an
COUVER_06	450,00	€/ha/an
COUVER_08	128,00	€/ha/an
COUVER_11	87,66	€/ha/an
HERBE_13	96,00	€/ha/an
LINEA_05	0,27	€/ml/an
LINEA_06	2,58	€/ml/an
LINEA_07	119,20	€/mare/an
PHYTO_01 grandes cultures	16,00	€/ha/an
PHYTO_01 légumes plein champ	24,48	€/ha/an
PHYTO_01 maraîchage	122,40	€/ha/an
PHYTO_01 arboriculture	19,20	€/ha/an
PHYTO_01 viticulture	48,96	€/ha/an
PHYTO_02 grandes cultures	132,00	€/ha/an
PHYTO_02 légumes plein champ	143,52	€/ha/an
PHYTO_02 arboriculture	187,06	€/ha/an
PHYTO_02 viticulture	189,46	€/ha/an
PHYTO_03 grandes cultures	240,00	€/ha/an
PHYTO_03 légumes plein champ	248,57	€/ha/an
PHYTO_03 arboriculture	309,20	€/ha/an
PHYTO_03 viticulture	319,98	€/ha/an
PHYTO_04 grandes cultures	75,06	€/ha/an
PHYTO_04 légumes plein champ	64,92	€/ha/an
PHYTO_04 arboriculture	71,98	€/ha/an
PHYTO_04 viticulture	77,06	€/ha/an
PHYTO_05 grandes cultures	100,00	€/ha/an
PHYTO_05 légumes plein champ	84,51	€/ha/an

montants-1

Type d'opération	Montant max	unité
PHYTO_05 arboriculture	133,10	€/ha/an
PHYTO_05 viticulture	159,14	€/ha/an
PHYTO_06	59,20	€/ha/an
PHYTO_07 grandes cultures	53,65	€/ha/an
PHYTO_07 légumes plein champ	86,50	€/ha/an
PHYTO_07 légumes sous abris	560,00	€/ha/an
PHYTO_07 arboriculture	560,00	€/ha/an
PHYTO_07 viticulture	139,68	€/ha/an
PHYTO_07 horticulture	560,00	€/ha/an
PHYTO_08	560,00	€/ha/an
PHYTO_09	351,74	€/ha/an
PHYTO 10 arboriculture	86,22	€/ha/an
PHYTO_10 viticulture	87,66	€/ha/an
PHYTO_14 grandes cultures	37,17	€/ha/an
PHYTO_14 légumes plein champ	40,34	€/ha/an
PHYTO_14 viticulture	50,75	€/ha/an
PHYTO_15 grandes cultures	53,62	€/ha/an
PHYTO_15 légumes plein champ	48,90	€/ha/an
PHYTO_16	33,36	€/ha/an
CAB maraîchage, arboriculture	900,00	€/ha/an
CAB légumes plein champ	450,00	€/ha/an
CAB viticulture, plantes à parfum et médicinales	350,00	€/ha/an
CAB cultures annuelles	300,00	€/ha/an
CAB prairies (si élevage)	130,00	€/ha/an
CAB landes, estives, parcours	44,00	€/ha/an
MAB maraîchage, arboriculture	600,00	€/ha/an
CAB légumes plein champ	250,00	€/ha/an
CAB viticulture	150,00	€/ha/an
CAB plantes à parfum et médicinales	240,00	€/ha/an
CAB cultures annuelles	160,00	€/ha/an
CAB prairies (si élevage)	90,00	€/ha/an
CAB landes, estives, parcours	35,00	€/ha/an

montants-2

#### 5.2.6.3.2.9. Caractère vérifiable et contrôlable des mesures et/ou types d'opérations

##### 5.2.6.3.2.9.1. Risque(s) liés à la mise en œuvre des mesures

Information renseignée au point 5.1.

5.2.6.3.2.9.2. *Mesures d'atténuation*

Information renseignée au point 5.1.

5.2.6.3.2.9.3. *Évaluation globale de la mesure*

Information renseignée au point 5.1.

5.2.6.3.2.10. Informations spécifiques sur l'opération

Détermination et définition des éléments du niveau de référence; pour les paiements au titre de Natura 2000, cela inclut les bonnes conditions agricoles et environnementales prévues à l'article 94 et à l'annexe II du règlement (UE) n° 1306/2013 et les critères pertinents et activités minimales établis en application de l'article 4, paragraphe 1, point c) ii) et c) iii), du règlement (UE) n° 1307/2013; pour les paiements au titre de la directive-cadre sur l'eau, cela inclut les normes obligatoires établies en application du titre VI, chapitre I, du règlement (UE) n° 1306/2013 ainsi que les critères pertinents et activités minimales établis à l'article 4, paragraphe 1, point c) ii) et c) iii), du règlement (UE) n° 1307/2013

La ligne de base, les pratiques de référence et la prise en compte du verdissement sont celles de chacune des opérations des sous-mesures 10.1, 11.1 et 11.2 qui sont de nature à devenir obligatoires. Il convient de se rapporter à la description de ces types d'opération.

Détermination des restrictions/désavantages en raison desquels des paiements peuvent être accordés et indication de pratiques obligatoires

Le dispositif des 'zones soumises à contraintes environnementales' est encadré par la réglementation (articles L. 211-3 du code de l'environnement et L. 114-1 du code rural et de la pêche maritime). Dans un premier temps, l'autorité administrative arrête un programme d'actions qui est de mise en oeuvre volontaire. Ce programme d'actions détermine les objectifs à atteindre selon le type d'action pour chacune des parties de la zone concernées et les délais correspondants. A l'expiration du délai, l'autorité administrative peut décider, compte tenu des résultats de la mise en oeuvre de ce programme en regard des objectifs fixés, de rendre obligatoires certaines des mesures préconisées par le programme.

Pour les paiements au titre de la directive-cadre sur l'eau: définition des principaux changements quant au type d'utilisation des sols et description des liens avec les programmes de mesures prévus dans le plan de gestion de district hydrographique visé à l'article 13 de la directive 2000/60/CE du Parlement européen et du Conseil («directive-cadre sur l'eau»)

Les coûts et les pertes de revenus qui résultent de désavantages découlant d'exigences spécifiques qui ont été introduites par la Directive 2000/60/CE sont conformes aux programmes de mesures prévus par les plans de gestion de districts hydrographiques. Pour répondre aux exigences de l'article 7 de la Directive 2000/60/CE, le droit français prévoit que les dispositifs « mesures agroenvironnementales » (mesures 10 et 11) et « paiement au titre de la directive cadre sur l'eau » (mesure 12) soient mobilisés dans le cadre des programmes de mesures des plans de gestion du district hydrographique. Ces plans, nommés « schémas directeurs d'aménagement et de gestion des eaux » prévoient la mise en œuvre des programmes d'action dans les zones soumises à contraintes environnementales. Les articles de référence concernant l'aide notifiée sont l'article L. 211-3 du code de l'environnement, l'article L. 114-1 du code rural et de la pêche maritime et les articles R. 114-1 à R. 114-10 du code rural et de la pêche maritime.

Les territoires concernés par ce dispositif sont identifiés dans les plans de gestion de districts hydrographiques.

Les mesures agroenvironnementales sur lesquelles s'appuie le dispositif sont spécifiées dans les programmes de mesures comme des mesures d'intervention privilégiées pour améliorer les pratiques agricoles et l'évolution des systèmes de production dans les aires d'alimentation de captages d'eau potable prioritaires au titre de la gestion des pollutions diffuses agricoles.

Pour Natura 2000: zones désignées en application de la directive 92/43/CEE du Conseil et de la directive 2009/147/CEE du Parlement européen et du Conseil et obligations pour les agriculteurs découlant des dispositions nationales et/ou régionales correspondantes en matière de gestion

sans objet

description de la méthode et des hypothèses agronomiques, et notamment description des exigences minimales visées à l'article 30, paragraphe 3, du règlement (UE) n° 1305/2013, en ce qui concerne les directives 92/43/CEE et 2009/147/CE, ainsi qu'à l'article 30, paragraphe 4, dudit règlement dans le cadre de la directive-cadre sur l'eau, utilisées comme référence pour les calculs justifiant les coûts supplémentaires et les pertes de revenus résultant des désavantages dans les zones concernées par la mise en œuvre de la directive 92/43/CEE, de la directive 2009/147/CE et de la directive-cadre sur l'eau; le cas échéant, cette méthode tient compte des paiements en faveur de pratiques agricoles bénéfiques pour le climat et l'environnement accordés conformément au règlement (UE) n° 1307/2013, afin d'exclure un double financement.

La méthode de calcul et la source des données sont celles de chacune des opérations des sous-mesures 10.1, 11.1 et 11.2 qui sont de nature à devenir obligatoires. Il convient de se rapporter à la description de ces types d'opération.

Si des zones naturelles protégées relevant d'autres catégories qui sont assorties de restrictions environnementales sont choisies au titre du soutien apporté par cette mesure, spécification des sites et de la contribution à la mise en œuvre de l'article 10 de la directive 92/43/CEE

sans objet

Indication du lien entre l'application de la mesure et le cadre d'action prioritaire (article 8, paragraphe 4, de la directive 92/43/CEE)

#### 5.2.6.4. Caractère vérifiable et contrôlable des mesures et/ou types d'opérations

##### 5.2.6.4.1. Risque(s) dans la mise en œuvre des mesures

Pour répondre à l'article 62 du règlement (UE) n°1305/2013, l'Organisme Payeur (OP), a mis en œuvre une méthodologie nationale permettant d'évaluer le caractère contrôlable et vérifiable des types d'opération. Cette méthodologie comporte les étapes suivantes :

- Au travers de l'analyse des différentes rubriques de chaque type d'opération, l'OP a identifié la liste des critères d'éligibilité et des engagements prévus par l'Autorité de Gestion (AG).
- Pour chaque critère d'éligibilité et engagement prévu, un lien est établi avec un item du Support national de Contrôlabilité, base de l'analyse établie de façon unique au sein de l'OP, principalement à partir des résultats de contrôle de la programmation de développement rural 2007-2013.
- Un avis est rendu sur le caractère contrôlable, accompagné éventuellement de conseil / points de vigilance.
- L'analyse porte également sur la cohérence des paragraphes descriptifs avec les critères/engagements prévus.
- L'ensemble de ces éléments sont synthétisés au travers d'une conclusion sur le caractère contrôlable du type d'opération.

La mesure 12 qui reprend les cahiers des charges des types d'opération des mesures 10 et 11 ne présente pas de critère non contrôlable toutefois, des précisions devront être apportées et communiquées aux bénéficiaires et à l'OP :

- Définition d'une liste précise des cultures à prendre en compte au titre de l'aide (catégories de surfaces, raisonnement à l'échelle de l'exploitation ou des surfaces engagées, modalités d'entretien...).
- Définition d'une liste précise des catégories d'animaux à prendre en compte au titre du calcul des taux de chargement.
- Identification et définition des documents justificatifs (registre d'élevage, documents

d'identification, registre pour la production végétale...) servant de support pour les contrôles documentaires, avec précision du contenu minimal, pour ceux qui ne sont pas encadrés par la conditionnalité (diagnostics, bilans, programme de travaux...)

- Modèle de documents pour les cahiers d'enregistrement et règles associées (contenu minimal, unité, échelle, périodicité, obligation de présence le jour du contrôle sur place...)
- Précisions relatives aux formules de calcul à utiliser, en particulier en ce qui concerne l'IFT.
- Définition ou renvoi à un document opposable à un tiers des normes à utiliser pour la vérification des pratiques phytosanitaires et/ou de fertilisation (valeurs fertilisantes des épandages, exports des cultures, restitution par pâturage, doses homologuées minimales...).
- Liste des structures et des techniciens agréés dans le cadre des appuis techniques.

Par ailleurs, un modèle de cahier des charges par opération serait souhaitable afin de faire figurer ces précisions, au niveau national et au niveau régional.

Si des documents sont produits ultérieurement pour préciser ou clarifier des notions, ils devront être opposables aux tiers.

Analyse des risques d'erreurs identifiés dans les lignes directrices pour cette mesure :

- R5 : Engagements difficiles à vérifier et/ou à contrôler
- R6 : Conditions en tant que critères d'éligibilité
- R8 : Systèmes informatiques
- R9 : Demandes de paiement

#### 5.2.6.4.2. Mesures d'atténuation

Afin de permettre la contrôlabilité des types d'opération, les précisions demandées à destination des bénéficiaires et de l'OP seront apportées avant le début de la période d'engagement.

Chaque année, une notice correspondant à chaque type d'opération (ou combinaison de types d'opération en cas de cumul sur une même surface) est rédigée à destination des exploitants et des contrôleurs afin de :

- rassembler toutes les informations nécessaires qui se trouvent dans différents documents (cadre national, programme de développement rural, réglementation nationale ou régionale...) ;

- préciser les points du cahier des charges qui sont adaptés localement ou régionalement.

La trame de cette notice est fournie aux AG par le ministère chargé de l'agriculture. Elle est opposable aux tiers dans la mesure où elle est annexée à la décision relative à la mise en place des MAEC que prend le Conseil régional en tant qu'autorité de gestion du FEADER.

Cette notice rassemble les engagements du cahier des charges et les informations suivantes :

- Les cultures associées aux différents types de surfaces ; celles-ci sont précisées par le Ministère en charge de l'agriculture, lors de la préparation de la campagne des aides relevant du système intégré de gestion et de contrôle (SIGC), grâce à la publication de la « liste des cultures et variétés à utiliser pour la déclaration de surfaces de l'année ».
- Les animaux pris en compte, les taux de conversion à utiliser, les périodes de référence pour calculer les effectifs animaux ou les taux de chargement, sont définis en annexe 1.
- Les formules de calcul à utiliser pour le calcul de l'IFT, les outils disponibles pour réaliser ce calcul, ainsi que la référence aux arrêtés ministériels de mise en marché de chaque produit qui définissent les doses homologuées minimales.
- Les références réglementaires encadrant le contenu des documents : par exemple, le registre d'élevage doit contenir au moins les mouvements des animaux tels que définis par l'article 6 de l'arrêté du 5 juin 2000 relatif au registre d'élevage (naissances, morts, entrées, sorties à l'échelle de l'animal ou du lot d'animaux).
- Les structures et les techniciens agréés qui sont proposés par l'opérateur et validés par l'autorité de gestion régionale.
- Les modèles de document éventuels à utiliser, ces modèles étant défini à l'échelle régionale ou à l'échelle du territoire du projet agroenvironnemental et climatique.

Par ailleurs, des précisions complémentaires sont apportées dans l'instruction technique de chaque campagne.



Critère d'éligibilité = E Critère de sélection = S	Catégories/thématique du point de contrôle	Points de contrôle des engagements	Opérations concernées	contrôle administratif	contrôle sur place
E	Bénéficiaire	Etre une entité collective	SHP 02	Vérification d'après les statuts et le type d'activité du bénéficiaire	
E	Bénéficiaire	Etre une personne morale de droit public qui met des terres agricoles à disposition d'exploitants	SHP 02, tous les HERBE	Vérification d'après les statuts et le type d'activité du bénéficiaire	
E	Bénéficiaire	Etre une personne physique ou morale exerçant une activité de saliniculture.	MILIEU 10 et 11	Vérification d'après les statuts et le type d'activité du bénéficiaire	
E	Bénéficiaire	Etre une personne physique ou morale exerçant une activité agricole	Toutes les opérations sauf MILIEU 10 et 11	Vérification d'après les statuts et le type d'activité du bénéficiaire	
E	Cheptel – Chargement	Animaux éligibles = effectifs animaux de race pure de l'exploitation des espèces asine, bovine, équine, ovine, caprine, porcine désignées comme menacées de disparition pour l'agriculture, figurant sur la liste nationale	PRM	Vérification d'après le formulaire spécifique à la PRM	Documentaire
	Cheptel – Chargement	Détenir de façon permanente les animaux éligibles	PRM	Vérification d'après le formulaire spécifique à la PRM	Documentaire (registre d'élevage) ou visuel (comptage des animaux)
	Cheptel – Chargement	Respect annuel du taux de chargement UGB/ha de SFP max	SHP 01	Vérification d'après la déclaration effectifs animaux	Vérification de la plausibilité à partir des documents d'identification animale, du registre d'élevage ou du comptage des animaux
	Cheptel – Chargement	Respect du chargement instantané minimal et, ou maximal à la parcelle sur la période déterminée, sur chacune des parcelles engagées	HERBE 04		Documentaire ou visuel (comptage des animaux sur les parcelles visitées)
	Cheptel – Chargement	Respect du chargement minimal moyen à la parcelle, sur chacune des parcelles engagées	HERBE 04		Documentaire ou visuel (comptage des animaux sur les parcelles visitées)
	Cheptel – Chargement	Respecter le chargement moyen annuel maximal pour chaque élément engagé	HERBE 13, 04		Documentaire ou visuel (comptage des animaux sur les parcelles visitées)
E	Cheptel – Chargement	Respecter un effectif maximum d'UGB	SGC 01, 02, 03	Vérification d'après la déclaration effectifs animaux	Vérification de la plausibilité à partir des documents d'identification animale, du registre d'élevage ou du comptage des animaux
E	Cheptel – Chargement	Respecter un effectif minimum d'UGB herbivores	SHP 01, SPE 01, SPE 02	Vérification d'après la déclaration effectifs animaux	Vérification de la plausibilité à partir des documents d'identification animale, du registre d'élevage ou du comptage des animaux
	Cheptel – Chargement	Respecter un effectif minimum d'UGB monogastriques	SPE 03	Vérification d'après la déclaration effectifs animaux	Vérification de la plausibilité à partir des documents d'identification animale, et du registre d'élevage. Si incohérence estimation visuelle de l'occupation du bâtiment.
	Cheptel – Chargement	Respecter un nombre minimum de naissances, saillies	PRM	Vérification d'après le formulaire spécifique à la PRM	Documentaire
E	Cheptel – Chargement	Respecter un taux de chargement minimum de 0,3 UGB, ha sur les prairies à l'échelle de son exploitation	HERBE 13	Vérification d'après la déclaration effectifs animaux	Vérification de la plausibilité à partir des documents d'identification animale, du registre d'élevage ou du comptage des animaux
E	Cheptel – Chargement	Respecter une plage d'effectifs d'herbivores, calculée à l'échelle de l'unité pastorale et mesurée en UGB	SHP 02	Vérification d'après la déclaration de montée et de descente d'estive)	Vérification de la plausibilité à partir des documents d'identification animale, du registre d'élevage ou du comptage des animaux

tab1

Critère d'éligibilité = E Critère de sélection = S	Catégories/thématique du point de contrôle	Points de contrôle des engagements	Opérations concernées	contrôle administratif	contrôle sur place
	Diagnostics – Formation – Plan de gestion	Accompagnement technique sur les pratiques de fertilisation	SPE 01, 02, 03, SGC 01, 02, 03		Documentaire d'après une attestation de prestation
	Diagnostics – Formation – Plan de gestion	Connaissance précise de la localisation des terriers de Hamster sur les parcelles de l'exploitation	COUVER 12, 13		Documentaire et visuel sur la base des plans établis par l'ONCFES
	Diagnostics – Formation – Plan de gestion	Faire établir par une structure agréée un programme de brûlage	OUVERT03		Documentaire : vérification du programme de brûlage
	Diagnostics – Formation – Plan de gestion	Faire établir par une structure agréée un programme de travaux <i>Le contenu et les objectifs de ce programme de travaux sont précisés dans chaque fiche-opération</i>	HERBE 10, OUVERT01		Documentaire : vérification du programme de travaux
	Diagnostics – Formation – Plan de gestion	Faire établir un plan de localisation <i>Les éléments sur lesquels porte le plan de localisation est précisé dans chaque fiche-opération</i>	LINEA 08, MILIEU 01		Documentaire : vérification du plan de localisation annuel
	Diagnostics – Formation – Plan de gestion	Faire établir, par une structure agréée, un plan de gestion la première année sur les éléments engagés, incluant un diagnostic de l'état initial <i>Les éléments concernés par le plan de gestion et son contenu minimal sont précisés dans chaque fiche opération</i>	HERBE 09 12 13, LINEA 07, MILIEU 10, 11		Documentaire : vérification du plan de gestion
	Diagnostics – Formation – Plan de gestion	Participation annuelle à une journée de réunion à l'initiative de la structure agréée pour déterminer par concertation le positionnement du maillage de parcelles de cultures favorables contractualisées	COUVER 12, 13		Documentaire
	Diagnostics – Formation – Plan de gestion	Réalisation d'un bilan de la stratégie de protection des cultures sur les parcelles de l'exploitation, à partir des cahiers d'enregistrement	PHYTO 01		Documentaire : vérification de l'existence d'un bilan annuel et de sa complétude. Vérification de factures si prestation.
	Diagnostics – Formation – Plan de gestion	Réalisation d'un diagnostic d'exploitation pour le maintien de la biodiversité remarquable	IRRIG 08, 09		Documentaire : vérification du diagnostic d'exploitation
	Diagnostics – Formation – Plan de gestion	Réalisation du nombre minimal requis de bilan avec l'appui d'un technicien dont la structure et la méthode ont été agréées au niveau régional <i>Remarque : une demande écrite d'intervention auprès du prestataire vaut réalisation du bilan si ce dernier n'est pas venu (Guide du contrôleur 2014)</i>	PHYTO 01		Documentaire : vérification de l'existence du nombre minimum de bilans devant être réalisés au moment du contrôle avec l'appui d'un technicien agréé, dont au moins un la première année. Vérification des factures de prestation. Le cas échéant : vérification de l'existence d'une demande écrite d'intervention auprès du prestataire si ce dernier n'est pas venu. L'exploitant disposera alors d'un délai de 3 mois pour réaliser et transmettre le bilan accompagné.
	Diagnostics – Formation – Plan de gestion	Sélection du plan de gestion correspondant à l'élément engagé	LINEA 01, 02, 03, 04, 06		Documentaire et visuel
	Diagnostics – Formation – Plan de gestion	Suivi d'une formation agréée dans les 2 ans suivant l'engagement ou l'année précédent l'engagement	PHYTO 04, 05, 06, 14, 15, 16		Documentaire

tab2

Critère d'éligibilité = E Critère de sélection = S	Catégories/thématique du point de contrôle	Points de contrôle des engagements	Opérations concernées	contrôle administratif	contrôle sur place
	Enregistrements	Enregistrement des emplacements des colonies engagées	API		Documentaire ou visuel
	Enregistrements	Enregistrement des interventions (selon le type d'opération): - d'entretien, - des pratiques culturales (fertilisation, cultures intermédiaires, surfaçage, faux semis, semis à sec, broyage+enfouissement des résidus de culture, reprise de nivellement après culture sèche) - des pratiques de fauche ou pâturage, - broyages, - brûlages - d'arrosage par submersion (ou à la raie)  <i>Le document de cadrage national définit dans chaque fiche-opération concernée le contenu minimal du cahier d'enregistrement.</i>	COUVER 05, 07, 08, 12, 13, 16 HAMSTER 01 IRRIG 01, 03, 06, 07, 08, 09 HERBE 03, 04, 06, 07, 08, 09, 10, 11, 12, 13 LINEA 01, 02, 03, 04, 05, 06, 07, 08 OUVER 01, 02, 03, MILIEU 01, 03, 04, 10, 11 SHP 01, 02		Documentaire - présence du cahier et effectivité des enregistrements
	Enregistrements	Faire enregistrer les saillies	PRM		Documentaire - présence du cahier et effectivité des enregistrements
	Enregistrements	Tenir un registre d'élevage	PRM		Documentaire - présence du registre et effectivité des enregistrements
	Interventions – pratiques d'entretien	Entretien minimal de l'élément (par fauche, pâturage ou broyage)  <i>Les modalités de cet entretien minimum, sa fréquence et l'élément concerné sont précisés dans chaque fiche-opération.</i>	COUVER 03, HERBE 08, LINEA 5, SHP 01, SHP 02		Visuel et documentaire (cahier d'enregistrement des pratiques)
	Interventions – pratiques d'entretien	Absence d'écobuage	MILIEU 10, 11		Visuel : absence de traces de brûlage sur la saline et ses abords
	Interventions – pratiques d'entretien	Absence de brûlage sur le talus	LINEA 05		Visuel : absence de traces de brûlage
	Interventions – pratiques d'entretien	Respect de la proportion minimale du nombre d'années sur 5 ans durant lesquelles le cahier des charges de la mesure devra être mis en œuvre sur chaque parcelle engagée	COUVER 14, 15, 16		Documentaire (cahier d'enregistrement des pratiques)
	Interventions – pratiques d'entretien	Absence de récolte de céréales à pailles d'hiver positionnées en bandes de 20 mètres n'excédant pas 40 ares à proximité immédiate des terriers identifiés par l'ONCFS au printemps. (parcelles avec terrier(s) et parcelles contiguës)	COUVER 15		Visuel et documentaire (cahier d'enregistrement des pratiques)
	Interventions – pratiques d'entretien	Absence de travail du sol profond (> 30 cm)	COUVER 12, 13, HAMSTER 01		Documentaire : cahier d'enregistrement des pratiques
	Interventions – pratiques d'entretien	Broyage et épandage des pailles de riz au moment de la moisson	COUVER 16		Documentaire : cahier d'enregistrement des pratiques
	Interventions – pratiques d'entretien	Élimination mécanique ou manuelle des ligneux et autres végétaux définis comme indésirables, selon les modalités définies pour le territoire.	OVERT02		Visuel et documentaire : Vérification visuelle de la conformité de réalisation des travaux prévus et de l'élimination des rejets sur la base, le cas échéant, du référentiel photographique. Vérification sur la base de factures éventuelles.
	Interventions – pratiques d'entretien	Enfouissement des pailles broyées	COUVER 16		Documentaire : cahier d'enregistrement des pratiques
E	Interventions – pratiques d'entretien	Fabrication d'aliment à la ferme (y compris contrat d'achat revente de céréales)	SPE 03	Documentaire	Documentaire

tab3

Critère d'éligibilité = E Critère de sélection = S	Catégories/thématique du point de contrôle	Points de contrôle des engagements	Opérations concernées	contrôle administratif	contrôle sur place
	Interventions – pratiques d'entretien	Réalisation d'une reprise de nivellement après culture sèche (labour profond)	IRRIG 08, 09		Documentaire et visuel
	Interventions – pratiques d'entretien	Remise en état et nettoyage des surfaces prairiales après inondation, à la date fixée pour le territoire	MILIEU 02		Visuel en fonction de la date de contrôle: absence de débris végétaux ou autres déposés par les crues, vérification de la réfection éventuelle des clôtures fixes
	Interventions – pratiques d'entretien	Respect d'une part de l'alimentation produite à la ferme (y compris contrat d'achat revente de céréales)	SPE 03	Documentaire	Documentaire
	Interventions – pratiques d'entretien	Respect de la fréquence d'irrigation par submersion fixée dans le cahier des charges, sur chaque parcelle engagée, en fonction du type de culture concerné	IRRIG 03		Documentaire et visuel si possible : Vérification visuelle selon la date du contrôle Vérification sur la base du cahier d'enregistrement des pratiques
	Interventions – pratiques d'entretien	Respect de la fréquence minimale de recours aux moyens de lutte biologique définie pour une culture donnée dans le cahier des charges	PHYTO 07		Documentaire sur la base de l'enregistrement des pratiques phytosanitaires sur les parcelles engagées et des factures d'achat de faune auxiliaires
	Interventions – pratiques d'entretien	Respect de la nature des moyens de lutte biologique définis pour la culture dans le cahier des charges	PHYTO 07		Documentaire sur la base de l'enregistrement des pratiques phytosanitaires sur les parcelles engagées et des factures d'achat de faune auxiliaires
	Interventions – pratiques d'entretien	Respect de la quantité minimale à épandre par hectare : épandage en 1ère et en 3ème année d'au moins 150 m3, ha (2 épandages pour 5 ans)	COUVER 04		Documentaire : Vérification sur la base des factures d'achat du mulch
	Interventions – pratiques d'entretien	Respect des interventions d'entretien indiquées dans le plan de gestion individuel sur les différents compartiments du marais salant et de ses abords	MILIEU 10, 11		Visuel par rapport au plan de gestion + documentaire
	Interventions – pratiques d'entretien	Respect des modalités d'entretien du couvert	COUVER 11		Documentaire : cahier d'enregistrement des pratiques
	Interventions – pratiques d'entretien	Respect des modalités d'entretien indiquées dans le plan de gestion individuel relatif au réseau hydraulique interne	MILIEU 10		Visuel en fonction de la date du contrôle et documentaire : vérification du respect des engagements réalisés sur le cahier d'enregistrement par rapport au plan de gestion prévu
	Interventions – pratiques d'entretien	Respect du cahier des charges d'entretien des éléments engagés (arbre et couvert herbacé sous les arbres)	MILIEU 03		Visuel (tenir compte de la périodicité des tailles) Documentaire : factures et cahier d'enregistrement des interventions avec dates de taille et matériel utilisé
	Interventions – pratiques d'entretien	Respect du cahier des charges d'exploitation de la roselière	MILIEU 04		Visuel ou documentaire (cahier d'enregistrement) à confronter au cahier des charges d'exploitation de la roselière

tab5

Critère d'éligibilité = E Critère de sélection = S	Catégories/thématique du point de contrôle	Points de contrôle des engagements	Opérations concernées	contrôle administratif	contrôle sur place
	Ratios	Avoir sur toute l'exploitation 2 fois plus de SIE que ce que le verdissement impose	SPE 03		Contrôle visuel et mesurage
	Ratios	Chaque année, présence d'une culture légumière sur au moins 3/5 de la surface totale engagée et d'une culture non légumière sur au moins 1/5 de la surface engagée	PHYTO 09	Déclaration de surfaces	Contrôle visuel du couvert
E	Ratios	Engager dans la mesure au moins 80 % des prairies et pâturages permanents éligibles de son exploitation présentes dans le périmètre du territoire de la mesure	HERBE 13	Déclaration de surfaces et demande d'engagement	Visuel et mesurages
	Ratios	Implanter un minimum de 22% de cultures favorables dans le périmètre concerné, pouvant aller au maximum jusqu'à 40%	HAMSTER 01	Déclaration de surfaces et demande d'engagement	Visuel, documentaire et mesurages
	Ratios	Part cumulée des 3 cultures principales inférieure à 95 % à partir de l'année 2	SGC 02	Automatique d'après la déclaration de surfaces	Contrôle visuel du couvert
S	Ratios	Part maximale d'herbe dans la SAU en année 1	SPE 01, SPE 02	Automatique d'après la déclaration de surfaces	Contrôle visuel du couvert
	Ratios	Part maximale de maïs consommé dans la surface fourragère principale en année 1 ou 3 si évolution	SPE 01, SPE 02		Calcul de l'équivalent en surface de maïs
	Ratios	Part minimale d'herbe dans la SAU en année 1 ou 3 si évolution	SPE 01, SPE 02	Automatique d'après la déclaration de surfaces	Contrôle visuel du couvert
	Ratios	Pour les grandes cultures : Respect d'une proportion maximale annuelle de surfaces en maïs, tournesol, prairies temporaires et gel (intégrés dans la rotation) dans la surface totale engagée inférieure à un pourcentage défini	PHYTO 05, 06, 15, 16	Déclaration de surfaces et demande d'engagement	Visuel et mesurages
	Ratios	Respect annuel du taux de SC engagées dans la surface en herbe de l'exploitation = SC, (PT+ PP) (défini au niveau du territoire par l'opérateur MAEC)	SHP 01	Automatique d'après la déclaration de surfaces	Méthode d'inspection sur les SC et mesurage
E	Ratios	Respect annuel min d'un taux d'herbe dans la SAU = (PT+PP), SAU	SHP 01	Automatique d'après la déclaration de surfaces	Contrôle visuel du couvert
	Ratios	Respect d'un pourcentage de légumineuses dans la SAU	SGC 01, 02, 03, SPE 03	Automatique d'après la déclaration de surfaces	Contrôle visuel du couvert
S	Ratios	Respect d'une part max, min de grandes cultures dans la SAU en année 1	SPE 01, SPE 02	Automatique d'après la déclaration de surfaces	Contrôle visuel du couvert
	Ratios	Respect d'une proportion maximale annuelle de surfaces en prairies temporaires et gel sans production intégrés dans la rotation dans la surface engagée inférieure à 10 %	SGC 03	Automatique d'après la déclaration de surfaces	Contrôle visuel du couvert
	Ratios	Respect d'une proportion minimale de 25 % de la SAU éligible de l'exploitation conduite chaque année en cultures industrielles et légumes de plein champ (notamment betterave, pomme de terre, carotte, pois, haricot, choux, endives, oignon, poireau).	SGC 03	Automatique d'après la déclaration de surfaces	Contrôle visuel du couvert
	Ratios	Respect de l'équilibre de la sole de cultures favorables : la luzerne est limitée à 20% des surfaces implantées en céréales à pailles d'hiver	HAMSTER 01	Déclaration de surfaces et demande d'engagement	Visuel, documentaire et mesurages
	Ratios	Respect de la part de la culture majoritaire limitée à un maximum	SGC 01, 02, SPE 03	Automatique d'après la déclaration de surfaces	Contrôle visuel du couvert
E	Ratios	Respect de la part min de cultures arables dans la SAU	SGC 01, 02, 03	Automatique d'après la déclaration de surfaces	Contrôle visuel du couvert
	Ratios	Respect de la part minimale de cultures de légumineuses à planter chaque année sur la surface engagée	IRRIG 04, 05	Déclaration de surfaces et demande d'engagement	Visuel et mesurages
E	Ratios	Respect de la part minimale de surfaces éligibles situées sur le territoire à engager	COUVER 03, 04, 11 IRRIG 03, 04, 05 PHYTO 02, 03, 04, 05, 06, 07, 08, 09, 10, 14, 15, 16	Déclaration de surfaces et demande d'engagement	Mesurage

tab6

Critère d'éligibilité = E Critère de sélection = S	Catégories/thématique du point de contrôle	Points de contrôle des engagements	Opérations concernées	contrôle administratif	contrôle sur place
E	Ratios	Respect en année 1 d'une proportion de 50 % de la SAU dans le territoire du PAEC	Toutes les mesures système	Automatique d'après la déclaration de surfaces	Mesurage
E	Ratios	Respecter la part minimale de surface en prairies et pâturages permanents de X % de la SAU de son exploitation	HERBE 13	Déclaration de surfaces et demande d'engagement	Visuel et mesurages
	Réduction fertilisants	Absence de fertilisation azotée (minérale ou organique) sur la culture de légumineuse. En cas d'échec de l'inoculation bactérienne, limitation au plus à 40 UN, ha.	IRRIG 04, 05		Documentaire et visuel (absence de traces d'épandage).
	Réduction fertilisants	Absence de fertilisation azotée minérale et organique des cultures intermédiaires	COUVER 13		Documentaire et visuel (absence de traces d'épandage).
	Réduction fertilisants	Absence totale d'apport de fertilisants azotés minéraux et organiques (y compris compost et hors apports éventuels par pâturage)	HERBE 03		Documentaire et visuel (absence de traces d'épandage).
E	Ratios	Engager une proportion d'au moins 70 % dans la mesure système	SGC 01, 02, 03	Automatique d'après la déclaration de surfaces	Mesurage
	Réduction fertilisants	Fertilisation des légumineuses interdite hormis cultures légumières	SGC 01, 02, 03, SPE 03		Documentaire et visuel (absence de traces d'épandage).
	Réduction fertilisants	Fraction des apports de fertilisation sans dépasser 80 unités de phosphore, 100 unités de potasse et 160 unités d'azote	IRRIG 08, 09		Documentaire : cahier d'enregistrement des pratiques
	Réduction fertilisants	Le cas échéant, absence d'apports magnésiens et de chaux et, ou respect de la limitation de fertilisation P et K, si ces interdictions sont retenues	HERBE 03, 07		Documentaire ou visuel (absence de traces d'épandage).
	Réduction fertilisants	Respect (le cas échéant) de la limitation ou l'absence de fertilisation azotée <i>Les modalités de limitation sont précisées dans chaque fiche opération.</i>	COUVER 05, 07, 08 HERBE 13		Documentaire et visuel (absence de traces d'épandage).
	Respect période ou date	Absence d'intervention mécanique pendant la période déterminée <i>Les éléments concernés et les périodes sont précisés dans chaque fiche opération.</i>	MILIEU 10, 11		Documentaire et, ou visuel selon date du contrôle
	Respect période ou date	Absence d'intervention mécanique pendant la période définie	COUVER 03, 05, 07, 08		Visuel et documentaire (cahier d'enregistrement des pratiques)
	Respect période ou date	Absence de pâturage et de fauche (simultanée) pendant la période déterminée	HERBE 11		Documentaire et éventuellement visuel selon la date du contrôle
	Respect période ou date	Absence de pâturage pendant la période déterminée	HERBE 08		Visuel (absence de traces de pâturage) et documentaire (vérification de l'absence de pâturage durant la période d'interdiction)
	Respect période ou date	Absence de récolte pendant une période déterminée <i>Les couverts concernés et les périodes sont précisés dans chaque fiche opération.</i>	COUVER 14, HAMSTER 01		Documentaire ou visuel (selon date du contrôle)
	Respect période ou date	Destruction du couvert non récolté après le 15 octobre <i>Les modalités de destruction et les couverts concernés sont précisés dans chaque fiche opération.</i>	COUVER 15, HAMSTER 01		Documentaire ou visuel (selon date du contrôle)
	Respect période ou date	Interdiction du pâturage par déorimage. Si pâturage des regains : respect de la date initiale et du chargement	HERBE 06		Documentaire et, ou visuel selon date du contrôle
	Respect période ou date	Le cas échéant : si le déplacement est autorisé en cours d'engagement, respect de la date maximale d'implantation et de la date minimale de destruction, définies pour le territoire	COUVER 07		Documentaire et, ou visuel selon date du contrôle

tab7

Critère d'éligibilité = E Critère de sélection = S	Catégories/thématique du point de contrôle	Points de contrôle des engagements	Opérations concernées	contrôle administratif	contrôle sur place
	Respect période ou date	Le cas échéant, en cas de fauche, respecter un retard de fauche de 10 jours	HERBE 13		Documentaire
	Respect période ou date	Le cas échéant, obligation d'entretien du couvert (fauche ou <b>gyrobroyage</b> ) pendant la période définie pour le territoire	COUVER 07		Documentaire et, ou visuel selon date du contrôle
	Respect période ou date	Respect d'une durée minimale d'occupation de 3 semaines par emplacement	API		Documentaire et, ou visuel selon date du contrôle
	Respect période ou date	Respect de la date de destruction de la culture intermédiaire, au plus tôt le 1 <sup>er</sup> décembre	COUVER 13, HAMSTER 01		Documentaire ou visuel (selon date du contrôle)
	Respect période ou date	Respect de la période d'interdiction de fauche	HERBE 04, 06		Documentaire et visuel selon la date du contrôle (matériel utilisé en dehors de la période d'interdiction)
	Respect période ou date	Respect de la période de mise en défens définie avec la structure compétente	MILIEU 01		Visuel et mesurage
	Respect période ou date	Respect de la période déterminée pour la réalisation de la fauche	HERBE 08		Documentaire (vérification de la réalisation de la fauche pendant la période déterminée et avant mise au pâturage)
	Respect période ou date	Respect des périodes d'intervention autorisées	HERBE 10, LINEA 05, 08		Visuel et documentaire : Vérification visuelle de la conformité de réalisation des travaux prévus et de l'élimination des rejets sur la base, le cas échéant, du référentiel photographique. Vérification sur la base de factures éventuelles.
	Respect période ou date	Respecter le nombre d'années où la fauche est autorisée	HERBE 13		Documentaire
	Respect période ou date	Respecter le nombre d'années où le pâturage est autorisé	HERBE 13		Documentaire
	Respect période ou date	Semis centrés sur une période d'avril à mai pour la maîtrise de l'enherbement	IRRIG 08, 09		Documentaire
	Respect période ou date	Travail du sol interdit avant le 15 septembre sauf après une culture sans résidu (chou, pomme de terre...) ou avant implantation d'une culture d'automne (colza d'hiver, sorgho sucrier...).	COUVER 12, 13		Documentaire ou visuel (selon date du contrôle)

tab8

Critère d'éligibilité = E Critère de sélection = S	Catégories/thématique du point de contrôle	Points de contrôle des engagements	Opérations concernées	contrôle administratif	contrôle sur place
	Successions culturales	Absence de reconduction d'une même culture 2 années successives sur chaque parcelle engagée, <i>exception faite de certaines cultures précisées dans chaque fiche-opération</i>	COUVER 12, 13	Documentaire : historique des déclarations de surfaces	Visuel et documentaire
	Successions culturales	Au cours des 5 années d'engagement, chaque parcelle devra recevoir au moins 3 cultures différentes : à partir de l'année 3, chaque parcelle devra avoir reçu au moins 2 cultures différentes ; à partir de l'année 4, chaque parcelle devra avoir reçu au moins 3 cultures différentes. Cette disposition interdit le retour d'une même culture sur une même parcelle 3 années successives.	SGC 02	Automatique d'après la déclaration de surfaces	Contrôle visuel du couvert
	Successions culturales	Couverture hivernale chaque année jusqu'au 1er décembre sur chaque parcelle engagée (les cultures intermédiaires mono-spécifiques sont interdites; les repousses du couvert précédent sont autorisées)	COUVER 12	Documentaire : historique des déclarations de surfaces	Visuel (selon date du contrôle) et documentaire
	Successions culturales	Hors CAP, 3 retours successifs interdits	SGC 01, SPE 03	Automatique d'après la déclaration de surfaces	Contrôle visuel du couvert
	Successions culturales	Implantation d'au moins une (variante IRRIG 09 : deux) culture irriguée par submersion en substitution à une culture sèche sur chaque parcelle engagée au cours des 5 ans	IRRIG 08, 09	Documentaire : historique des déclarations de surfaces	Visuel et documentaire
	Successions culturales	Implantation d'une (variante IRRIG 05 : deux) culture de légumineuses en substitution d'autres cultures irriguées sur chaque parcelle au cours des cinq ans d'engagement	IRRIG 04, 05	Documentaire : historique des déclarations de surfaces	Visuel et documentaire
	Successions culturales	Implantation d'une culture intermédiaire si la culture de légumineuses n'est pas suivie d'une culture d'hiver (sauf dérogation locale)	IRRIG 04, 05		Visuel (selon date du contrôle)
	Successions culturales	Implantation d'une culture intermédiaire, non récoltée, deux années sur 5 ans, devant les cultures de printemps, sur chaque parcelle engagée :	COUVER 13		Visuel (selon date du contrôle) et documentaire
	Successions culturales	Interdiction de CAP (céréales à pailles) sur CAP	SGC 01, SPE 03	Automatique d'après la déclaration de surfaces	Contrôle visuel du couvert
	Successions culturales	Interdiction de retour d'une culture de légumineuse dans l'assolement deux années successives sur la même parcelle	IRRIG 04, 05	Documentaire : déclaration de surface année n et n-1 à partir de l'année 2	Visuel et documentaire
	Successions culturales	Le retour d'une même culture annuelle deux années successives sur une même parcelle est interdit.	SGC 03	Automatique d'après la déclaration de surfaces	Contrôle visuel du couvert
	Successions culturales	Mise en œuvre sur 5 ans d'une succession culturale à base de luzerne et de céréales d'hiver ou <del>d'oléoprotéagineux</del> d'hiver.	COUVER 12	Documentaire : historique des déclarations de surfaces	Visuel et documentaire
	Successions culturales	Mise en œuvre sur 5 ans d'une succession culturale comportant au moins trois cultures d'hiver	COUVER 13	Documentaire : historique des déclarations de surfaces	Visuel et documentaire
	Successions culturales	Présence d'au moins 1 et au plus 2 cultures non spécialisée dans la rotation (céréale ou graminées fourragères), sur chaque parcelle culturale engagée, au cours des 5 ans.	PHYTO 09	Documentaire : historique des déclarations de surfaces	Visuel et documentaire
	Successions culturales	Présence de luzerne pendant au moins 3 années sur chaque parcelle engagée	COUVER 12	Documentaire : historique des déclarations de surfaces	Visuel et documentaire

tab9

Critère d'éligibilité = E Critère de sélection = S	Catégories/thématique du point de contrôle	Points de contrôle des engagements	Opérations concernées	contrôle administratif	contrôle sur place
	Successions culturales	Respect des modalités de mise en œuvre de la succession culturale (2 années successives sur une parcelle engagée) de deux cultures non spécialisées	PHYTO 09	Documentaire : historique des déclarations de surfaces	Visuel et documentaire
	Successions culturales	Si introduction de maïs dans la rotation, au maximum une seule fois au cours des 5 ans sur chaque parcelle engagée	COUVER 13	Documentaire : historique des déclarations de surfaces	Visuel et documentaire
	Surfaces, quantités, localisation	Engagement d'un minimum d'arbres	PRV		Documentaire et comptage
	Surfaces, quantités, localisation	Engagement d'un minimum de surface	PRV	Déclaration de surfaces	Mesurage
	Surfaces, quantités, localisation	Lorsque cette possibilité est autorisée sur le territoire, l'exploitation engagée ne peut échanger des surfaces qu'avec une exploitation qui détoure les parcelles faisant l'objet de l'échange. Les parcelles échangées devront avoir fait l'objet d'une localisation graphique l'année précédant celle de l'échange, afin notamment de pouvoir vérifier l'interdiction de retour d'une même culture annuelle deux années successives sur une même parcelle. Afin de garantir que la réalisation de l'objectif des engagements du cahier des charges n'est pas compromise, conformément à l'article 47, paragraphe 1, du Règlement (UE) N° 1305, 2013, l'échange ne peut à aucun moment se traduire par une réduction de la surface engagée initialement.	SGC 03	Automatique d'après la déclaration de surface	Contrôle visuel et mesurage
	Surfaces, quantités, localisation	Mise en place des ZRE localisées de façon pertinente (si la localisation est imposée en bordure d'un élément paysager, maintien de celui-ci).	COUVER 05		Visuel
	Surfaces, quantités, localisation	Présence d'au moins 1 emplacement par tranche de 24 colonies engagées	API		Documentaire ou visuel
	Surfaces, quantités, localisation	Respect chaque année de la surface à mettre en défens, selon la localisation définie avec la structure compétente	MILIEU 01		Visuel et documentaire
	Surfaces, quantités, localisation	Respect d'un emplacement par tranche de 96 colonies engagées sur une zone intéressante au titre de la biodiversité (pendant au moins 3 semaines)	API		Documentaire ou visuel et comptage
	Surfaces, quantités, localisation	Respect d'une distance minimale de 2,5 km entre deux emplacements (sauf obstacles naturels)	API		Documentaire ou mesurage
	Surfaces, quantités, localisation	Respect d'une largeur minimale de 5 m et maximale de 20 m pour chaque ZRE	COUVER 05		Visuel et mesurages : vérification de la présence et de la largeur du couvert
	Surfaces, quantités, localisation	Respect de la localisation et de la taille de bande refuge	LINEA 08		Visuel, mesurage et documentaire
	Surfaces, quantités, localisation	Respect de la localisation pertinente des zones de retard de fauche	HERBE 06		Documentaire et visuel
	Surfaces, quantités, localisation	Respect de la localisation pertinente du couvert	COUVER 07 08		Visuel
	Ratios	Respect du coefficient d'étalement <i>Le document de cadrage national définit dans chaque fiche-opération concernée le coefficient d'étalement</i>	PHYTO 02, 03, 07, 08, 10		Visuel, documentaire et mesurages
	Ratios	Respect de la part minimale de surface à planter en riz, conformément au coefficient d'étalement	COUVER 16, IRRIG 01, 06, 07	Automatique d'après la déclaration de surfaces	Visuel et mesurages
	Surfaces, quantités, localisation	Respect de la surface minimale à enherber : surface en inter rangs et le cas échéant, des rangs	COUVER 03		Visuel et mesurage
E	Surfaces, quantités, localisation	Respect de la taille minimale et/ou maximale pour chaque élément engagé	LINEA 04, 07	Graphique à partir de la déclaration des éléments ponctuels et linéaires	Mesurage
	Surfaces, quantités, localisation	Respect de la taille minimale ou maximale des parcelles engagées définies pour le territoire	COUVER 07 08		Visuel et si nécessaire mesurage

tab10

Critère d'éligibilité = E Critère de sélection = S	Catégories/thématique du point de contrôle	Points de contrôle des engagements	Opérations concernées	contrôle administratif	contrôle sur place
	Surfaces, quantités, localisation	Respecter la localisation initiale de la ZRE (couvert herbacé pérenne)	COUVER 05	Automatique d'après la déclaration PAC	Visuel
E	Surfaces, quantités, localisation	Surfaces au-delà de celles comptabilisées au titre des 5 % des terres arables en surface d'intérêt écologique dans le cadre du verdissement et des bandes enherbées rendues obligatoires le cas échéant dans le cadre des PA Nitrates	COUVER 05, 06, 07, 08	Déclaration de surfaces et demande d'engagement	Mesurage
E	Surfaces, quantités, localisation	Surfaces éligibles = surfaces non prises en compte dans le respect de l'obligation de présence de 5 % de SIE sur les terres arables	COUVER 12, HAMSTER 01, IRRIG 04, 05	Déclaration de surfaces et demande d'engagement	Mesurage
E	Surfaces, quantités, localisation	Surfaces éligibles = dans un territoire situé au sein d'une Zone de Répartition des Eaux, telle que définie à l'article R211-71 du Code de l'Environnement.	IRRIG 04, 05	Automatique d'après la déclaration de surface	Documentaire
E	Surfaces, quantités, localisation	Surfaces éligibles = présence d'un terrier des 3 années précédentes validé par l'ONCFS dans un rayon de 600 m	COUVER 12, 13, 14, 15 HAMSTER 01		Documentaire
E	Surfaces, quantités, localisation	Surfaces n'ayant pas déjà bénéficié d'une de cette opération pendant 5 ans	IRRIG 04, 05	Documentaire : d'après l'historique des déclarations PAC	
	Surfaces, quantités, localisation	Taille de chaque parcelle culturale bordée d'une ZRE inférieure ou égale à 15 ha	COUVER 05		Mesurage
	Traitements phytos.	Absence d'utilisation de traitements herbicides de synthèse <i>Sauf traitements localisés précisés dans le cadre national</i>	PHYTO 02		Visuel : absence de traces de produits phytosanitaires (selon la date du contrôle) Documentaire : sur la base du cahier d'enregistrement des pratiques phytosanitaires
	Traitements phytos.	Absence d'utilisation de traitements phytosanitaires de synthèse <i>Sauf traitements localisés précisés dans le cadre national</i>	PHYTO 03		Visuel : absence de traces de produits phytosanitaires (selon la date du contrôle) Documentaire : sur la base du cahier d'enregistrement des pratiques phytosanitaires
	Traitements phytos.	Absence de traitement phytosanitaire <i>Sauf traitements localisés précisés dans le cadre national</i>  <i>Les éléments ou les surfaces sur lesquels porte cet engagement sont précisés dans chaque fiche-opération.</i>	COUVER 05, 07, 08 HERBE 03 04 06 07 08 09 10 11 12 13 LINEA 01, 02, 03, 04, 05, 06, 07 MILIEU 04, 10, 11 COUVER 01 SHP 01, SHP 02		Visuel : absence de traces de produits phytosanitaires (selon la date du contrôle) Documentaire : sur la base du cahier d'enregistrement des pratiques phytosanitaires
	Traitements phytos.	Destruction de la culture intermédiaire, exclusivement mécanique. Absence de traitement phytosanitaire sur les cultures intermédiaire	COUVER 13		Visuel : absence de traces de produits phytosanitaires (selon la date du contrôle) Documentaire : sur la base du cahier d'enregistrement des pratiques phytosanitaires
	Traitements phytos.	Interdiction de <u>rodenticides</u> sur les parcelles engagées	COUVER 12, 13 HAMSTER 01		Visuel : absence de traces de produits phytosanitaires (selon la date du contrôle) Documentaire : sur la base du cahier d'enregistrement des pratiques phytosanitaires
	Traitements phytos.	Interdiction de traitement herbicide sur l'inter rang et le cas échéant des rangs enherbés	COUVER 03, 04 PHYTO 10		Visuel : absence de traces de produits phytosanitaires (selon la date du contrôle) Documentaire : sur la base du cahier d'enregistrement des pratiques phytosanitaires

tab11



Critère d'éligibilité = E Critère de sélection = S	Catégories/thématique du point de contrôle	Points de contrôle des engagements	Opérations concernées	contrôle administratif	contrôle sur place
	Traitements phytos	Interdiction des régulateurs de croissance (hormis orge brassicole)	SGC 01, 02, 03, SPE 01, 02, 03		Sur la base du cahier d'enregistrement des pratiques phytosanitaires et des documents comptable de l'exploitation
	Traitements phytos	Réduction progressive de l'indice de fréquence de traitement herbicide, la cible étant définie pour chaque année en pourcentage d'un IFT de territoire	PHYTO 04, 14 SGC 01, 02, 03 SPE 01, 02, 03		Documentaire sur la base de l'enregistrement des pratiques phytosanitaires : calcul du nombre de doses homologuées « herbicides » à chaque traitement et du total sur la campagne (de la récolte du précédent à la récolte de l'année), sur les surfaces engagées d'une part et sur les surfaces non engagées d'autre part Contrôle de cohérence, sur un produit pris au hasard, entre les factures, le stock et les apports enregistrés pour ce produit
	Traitements phytos	Réduction progressive de l'indice de fréquence de traitement hors herbicide, la cible étant définie pour chaque année en pourcentage d'un IFT de territoire	PHYTO 04, 05, 06, 14, 15, 16 SGC 01, 02, 03 SPE 01, 02, 03		Documentaire sur la base de l'enregistrement des pratiques phytosanitaires : calcul du nombre de doses homologuées « hors herbicides » à chaque traitement et du total sur la campagne (de la récolte du précédent à la récolte de l'année), sur les surfaces engagées d'une part et sur les surfaces non engagées d'autre part Contrôle de cohérence, sur un produit pris au hasard, entre les factures, le stock et les apports enregistrés pour ce produit
	Traitements phytos	Respect de l'IFT « herbicides » de référence du territoire, à partir de l'année 2, sur l'ensemble des parcelles éligibles à l'opération non engagées	PHYTO 04, 14 SGC 01, 02, 03		Documentaire sur la base de l'enregistrement des pratiques phytosanitaires : calcul du nombre de doses homologuées « herbicides » à chaque traitement et du total sur la campagne (de la récolte du précédent à la récolte de l'année). Contrôle de cohérence, sur un produit pris au hasard, entre les factures, le stock et les apports enregistrés pour ce produit
	Traitements phytos	Respect de l'IFT « hors herbicides » de référence du territoire, à partir de l'année 2 sur l'ensemble des parcelles éligibles à l'opération non engagées	PHYTO 05, 06, 15, 16 SGC 01, 02, 03		Documentaire sur la base de l'enregistrement des pratiques phytosanitaires : calcul du nombre de doses homologuées « hors herbicides » à chaque traitement et du total sur la campagne (de la récolte du précédent à la récolte de l'année), sur les surfaces engagées d'une part et sur les surfaces non engagées d'autre part Contrôle de cohérence, sur un produit pris au hasard, entre les factures, le stock et les apports enregistrés pour ce produit
	Type de couvert	Interdiction de retournement des prairies naturelles	SPE 01, 02	Automatique d'après la déclaration de surfaces	Contrôle visuel du couvert
	Type de couvert	Interdiction du retournement des surfaces engagées	HERBE 03, 04, 06, 07, 08, 09, 10, 11, 12, 13, MILIEU 01, 02		Documentaire et visuel
	Type de couvert	Maintien d'un couvert éligible sur la part minimale de la surface engagée, définie pour le territoire	COUVER 07		Visuel et mesurage
	Type de couvert	Maintien d'un couvert herbacé permanent (pas de sol nu et pas de retournement)	LINEA 05		Visuel

tab12

Critère d'éligibilité = E Critère de sélection = S	Catégories/thématique du point de contrôle	Points de contrôle des engagements	Opérations concernées	contrôle administratif	contrôle sur place
	Type de couvert	Maintien de la roselière	MILIEU 04		Visuel
	Type de couvert	Maintien des surfaces en prairies et pâturages permanents, hors aïeas pré-définis dans le respect de la réglementation	SHP 01, SHP 02	Automatique d'après la déclaration de surfaces	Contrôle visuel du couvert
	Type de couvert	Maintien du couvert herbacé	COUVER 03		Visuel
	Type de couvert	Maintien et entretien des éléments engagés (surfaces)	PRV	Déclaration de surfaces	Visuel et mesurage
	Type de couvert	Mise en place ou respect du couvert prévu/autorisé	COUVER 05, 07, 08, 11		Visuel et, ou documentaire (factures d'achat de semis) selon les cas. Vérification de l'absence de végétaux non souhaités.
	Type de couvert	Pour les grandes cultures et cultures légumières plein champ : présence d'une culture sur laquelle porte l'obligation de lutte biologique sur la part minimale de la surface engagée définie	PHYTO 07		Mesurage
	Type de couvert	Présence d'au moins 4 plantes indicatrices de l'équilibre agro-écologique des prairies permanentes parmi une liste de 20 catégories de plantes indicatrices précisées au niveau du territoire	HERBE 07		Mesurage et méthode d'inspection sur les SC
	Type de couvert	Présence d'un paillage végétal ou biodégradable sur la part minimale de la surface engagée définie	COUVER 04, PHYTO 08		Visuel et mesurage
	Type de couvert	Présence d'un paillage végétal sur les parcelles engagées	COUVER 04		Visuel
	Type de couvert	Présence d'une couverture sur 100% des inter rangs des parcelles engagées.	COUVER 11		Visuel
	Type de couvert	Respect de la densité d'arbres	MILIEU 03		Visuel et comptage
	Type de couvert	Respect des espèces autorisées sur l'inter-rang et le cas échéant les rangs	COUVER 03,		visuel et documentaire
	Type de couvert	Respect des indicateurs de résultats : - <i>Prairies permanentes à flore diversifiée</i> : exigence d'un minimum 4 plantes indicatrices dans chaque tiers de parcelle sur les 20 catégories de la liste locale - <i>Surfaces pastorales</i> : exigence d'un niveau minimum de pâturage (sur la base d'une grille d'évaluation du niveau de prélèvement) et de l'absence d'indicateurs de dégradation	SHP 01, SHP 02		Mesurage et méthode d'inspection sur les SC
	Type de couvert	Respect du nombre minimum de cultures différentes présentes	SGC 01, 02, SPE 03	Automatique d'après la déclaration de surfaces	Contrôle visuel du couvert
	Type de couvert	Respect du type de paillage autorisé	PHYTO 08, COUVER 04		Contrôle visuel du couvert
E	Type de couvert	Surfaces éligibles = marais salants présentant un type de gestion particulier (précisé dans la fiche opération)	MILIEU 10, 11	Déclaration de surfaces et demande d'engagement	Contrôle visuel du couvert et documentaire
E	Type de couvert	Surfaces éligibles = parcelles de grandes cultures et de cultures légumières sur les exploitations comportant plus de 60 % de terres arables en cultures légumières de plein-champ.	PHYTO 09	Déclaration de surfaces	Contrôle visuel du couvert
E	Surfaces, quantités, localisation	Respect en année 1 de la surface minimale qui doit être exploitée en cultures spécialisées.	PHYTO 09	Déclaration de surfaces	Visuel et mesurage
E	Type de couvert	Surfaces éligibles : les terres arables (y.c. PT) de l'exploitation	IRRIG 04, 05 SGC 01, 02, 03	Automatique d'après la déclaration de surfaces	Contrôle visuel du couvert

tab13

Critère d'éligibilité = E Critère de sélection = S	Catégories/thématique du point de contrôle	Points de contrôle des engagements	Opérations concernées	contrôle administratif	contrôle sur place
E	Type de couvert	Surfaces éligibles = celles cultivées avec des variétés éligibles retenues dans les PDRR	PRV		Contrôle visuel du couvert
E	Type de couvert	Surfaces éligibles = grandes cultures sur terres arables et/ou cultures légumières de plein champ et/ou viticulture, et/ou arboriculture	PHYTO 01, 02, 03, 04, 05, 06, 07, 08, 10, 14, 15, 16	Déclaration de surfaces et demande d'engagement	Contrôle visuel du couvert
E	Type de couvert	Surfaces éligibles = milieux fermés ou sensibles à l'embroussalement	OUVER 01, 02, 03	Déclaration de surfaces et demande d'engagement	Contrôle visuel du couvert
E	Type de couvert	Surfaces éligibles = parcelles de prairies permanentes et de terres arables des plaines alimentées par les réseaux hydrauliques de Basse Durance, en particulier les sites Natura 2000 de la <u>Crau</u> , des <u>Alpilles</u> , des <u>Marais d'Arles</u> et des <u>Sorgues</u> .	IRRIG 03	Déclaration de surfaces et demande d'engagement	Contrôle visuel du couvert
E	Type de couvert	Surfaces éligibles = parcelles des systèmes rizicoles (riz et cultures associées)	COUVER 16 IRRIG 01, 06, 07, 08	Déclaration de surfaces et demande d'engagement	Contrôle visuel du couvert
E	Type de couvert	Surfaces éligibles = roselières d'intérêt environnemental (critères définis localement)	MILIEU 04	Déclaration de surfaces et demande d'engagement	Contrôle visuel du couvert et documentaire
E	Type de couvert	Surfaces éligibles = surfaces déclarées en grandes cultures (dont les prairies temporaires de moins de deux ans (intégrées dans des rotations intégrant des grandes cultures) et en cultures légumières, lors de la campagne PAC précédant la demande d'engagement ou qui étaient engagées dans une MAE rémunérant la présence d'un couvert favorable à l'environnement	COUVER 05, 06, 07, 08	Déclaration de surfaces et demande d'engagement	Contrôle visuel du couvert
E	Type de couvert	Surfaces éligibles = surfaces en herbe / prairies, pâturages permanents / habitats milieux remarquables éligibles définis localement	HERBE 03, 04, 06, 07, 08, 09, 10, 11, 12, 13, MILIEU 01, 02, 03	Déclaration de surfaces et demande d'engagement	Contrôle visuel du couvert
E	Type de couvert	Surfaces éligibles = surfaces en vigne et en arboriculture fruitière sur lesquelles l'enherbement n'est pas déjà la pratique courante.	COUVER 03 et 11	Déclaration de surfaces et demande d'engagement	Contrôle visuel du couvert
E	Type de couvert	Surfaces éligibles = surfaces en vigne sur lesquelles l'enherbement de l'inter rang est impossible	COUVER 04	Déclaration de surfaces et demande d'engagement	Contrôle visuel du couvert et documentaire
E	Type de couvert	Surfaces éligibles = terres agricoles en prairies et pâturages permanents	SHP 01, SHP 02	Automatique d'après la déclaration de surfaces	Contrôle visuel du couvert
E	Type de couvert	Surfaces éligibles = toutes les terres agricoles de l'exploitation hors cultures pérennes	SPE 01, 02, 03	Automatique d'après la déclaration de surfaces	Contrôle visuel du couvert
E	Type de couvert	Les surfaces éligibles sont les landes d'altitude, les parcelles ou parties de parcelles peu accessibles dont la dynamique d'évolution tend vers l'embroussalement. Il convient de préciser, pour chaque territoire, les surfaces éligibles dans un document de mise en œuvre de l'opération.	OUVER 03	Déclaration de surfaces et demande d'engagement	Contrôle visuel du couvert
E	Type de couvert	Les surfaces éligibles sont les milieux fermés ne permettant pas une exploitation complète par fauche et, ou pâturage ou les surfaces sensibles à l'embroussalement nécessitant des interventions pour rouvrir ces milieux en vue d'une valorisation annuelle par fauche(s) et, ou pâturage(s). Il convient de préciser, pour chaque territoire, les surfaces éligibles : estives collectives ou individuelles, alpages, landes, parcours. Les surfaces éligibles seront définies dans un document de mise en œuvre de l'opération.	OUVER 01	Déclaration de surfaces et demande d'engagement	Contrôle visuel du couvert
E	Type de couvert	Les surfaces éligibles sont les milieux remarquables gérés de manière extensive par pâturage dont dynamique d'évolution tend vers l'embroussalement. Il convient de préciser, pour chaque territoire, les surfaces éligibles dans un document de mise en œuvre de l'opération.	OUVER 02	Déclaration de surfaces et demande d'engagement	Contrôle visuel du couvert

tab14

Critère d'éligibilité = E Critère de sélection = S	Catégories/thématique du point de contrôle	Points de contrôle des engagements	Opérations concernées	contrôle administratif	contrôle sur place
	Interventions – pratiques d'entretien	Réalisation d'un faux semis mécanique sur les parcelles avant semis du riz	IRRIG 06		Visuel et documentaire : cahier d'enregistrement des pratiques
	Interventions – pratiques d'entretien	Préparation du sol et réalisation du semis à sec en deux passages	IRRIG 07		Visuel et documentaire : cahier d'enregistrement des pratiques
	Interventions – pratiques d'entretien	Gestion fine de la lame d'eau en l'adaptant au stade de développement de la plante	IRRIG 08, 09		Documentaire et visuel
	Interventions – pratiques d'entretien	Interdiction de l'irrigation en cascade d'une parcelle à l'autre pour éviter le lessivage des intrants	IRRIG 08, 09		Documentaire et visuel
	Interventions – pratiques d'entretien	Interdiction de stockage de tout élément étranger à la saline, sauf les bâches strictement nécessaires pour la couverture des tas de sel (évacuation des matériaux usagés inutilisés tels que ferrailles, fibrociment, pneus...)	MILIEU 10, 11		Visuel : absence de déchets sur la parcelle
	Interventions – pratiques d'entretien	Interventions complémentaires autorisées localement	SHP 02		Visuel et documentaire : cahier d'enregistrement des pratiques
	Interventions – pratiques d'entretien	Le cas échéant, respecter les prescriptions supplémentaires	HERBE 13		Visuel et documentaire : cahier d'enregistrement à comparer au plan de gestion annuel
	Interventions – pratiques d'entretien	Respect des modalités d'entretien annuel définies dans le plan de gestion collectif individualisé sur les surfaces en gestion collective	MILIEU 11		Visuel par rapport au plan de gestion + documentaire
	Interventions – pratiques d'entretien	Participation aux travaux collectifs d'entretien du réseau hydraulique* à raison de 10 heures de travail par hectare de saline en propre engagée, selon un programme de travail défini annuellement par une structure agréée	MILIEU 11		Documentaire (cahier d'enregistrement des pratiques et plan de gestion)
	Interventions – pratiques d'entretien	Lutte contre le Baccharis : élimination annuelle du Baccharis sur les talus des salines, cobiers et vasières engagés, par coupe ou arrachage, avant leur montée en graine en privilégiant l'arrachage des jeunes pieds tout au long de l'année	MILIEU 11		Documentaire et Visuel : Absence de pieds de Baccharis de plus de 1 an sur les talus cobiers, et vasières
	Interventions – pratiques d'entretien	Maintien en termes d'équivalent-surface de l'ensemble des éléments topographiques présents sur les prairies permanentes de l'exploitation	SHP 01, SHP 02		Documentaire à partir de l'orthophotographie et de la déclaration PAC de l'année 1 et visuel
	Interventions – pratiques d'entretien	Mise en œuvre du plan de gestion	HERBE 09, 12, 13 LINEA 01, 02, 03, 04, 06, 07		Visuel et documentaire : cahier d'enregistrement à comparer au plan de gestion annuel
	Interventions – pratiques d'entretien	Mise en œuvre du programme de travaux d'entretien	HERBE 10, OUVERT 01		Visuel et documentaire : vérification de l'effectivité des travaux (Cahier d'enregistrement des travaux effectués)
	Interventions – pratiques d'entretien	Mise en œuvre du programme de travaux d'ouverture	OUVERT01		Visuel et documentaire : Vérification visuelle de la conformité de réalisation des travaux prévus et de l'élimination des rejets. Vérification sur la base de factures éventuelles.
	Interventions – pratiques d'entretien	Mise en œuvre du programme et des modalités de brûlage	OUVERT 03		Visuel : Vérification du brûlage effectif. En cas de doute : documentaire (cahier d'enregistrement)
	Interventions – pratiques d'entretien	Niveau maximal annuel d'achat de concentrés à partir de l'année 1 ou 3 si évolution	SPE 01, SPE 02		Documentaire d'après les factures d'achat de concentrés
	Interventions – pratiques d'entretien	Réalisation d'un surfacage annuel sur les surfaces engagées implantées en riz chaque année.	IRRIG 01		Visuel (si possible à la date du contrôle) et documentaire : cahier d'enregistrement si le surfacage est réalisé par l'agriculteur lui-même, factures en cas de réalisation par une entreprise extérieure

tab4

### 5.2.6.4.3. Évaluation globale de la mesure

La mesure 12 qui reprend les cahiers des charges des types d'opération des mesures 10 et 11 ne présente pas de critère non contrôlable toutefois, des précisions devront être apportées et communiquées aux bénéficiaires et à l'OP, conformément aux mesures d'atténuation qui ont été présentées au point 2) ci-dessus.

### 5.2.6.5. Informations spécifiques sur la mesure

Détermination et définition des éléments du niveau de référence; pour les paiements au titre de Natura 2000, cela inclut les bonnes conditions agricoles et environnementales prévues à l'article 94 et à l'annexe II du règlement (UE) n° 1306/2013 et les critères pertinents et activités minimales établis en application de l'article 4, paragraphe 1, point c) ii) et c) iii), du règlement (UE) n° 1307/2013; pour les paiements au titre de la directive-cadre sur l'eau, cela inclut les normes obligatoires établies en application du titre VI, chapitre I, du règlement (UE) n° 1306/2013 ainsi que les critères pertinents et activités minimales établis à l'article 4, paragraphe 1, point c) ii) et c) iii), du règlement (UE) n° 1307/2013

Détermination des restrictions/désavantages en raison desquels des paiements peuvent être accordés et indication de pratiques obligatoires

Pour les paiements au titre de la directive-cadre sur l'eau: définition des principaux changements quant au type d'utilisation des sols et description des liens avec les programmes de mesures prévus dans le plan de gestion de district hydrographique visé à l'article 13 de la directive 2000/60/CE du Parlement européen et du Conseil («directive-cadre sur l'eau»)

Pour Natura 2000: zones désignées en application de la directive 92/43/CEE du Conseil et de la directive 2009/147/CEE du Parlement européen et du Conseil et obligations pour les agriculteurs découlant des dispositions nationales et/ou régionales correspondantes en matière de gestion

description de la méthode et des hypothèses agronomiques, et notamment description des exigences minimales visées à l'article 30, paragraphe 3, du règlement (UE) n° 1305/2013, en ce qui concerne les directives 92/43/CEE et 2009/147/CE, ainsi qu'à l'article 30, paragraphe 4, dudit règlement dans le cadre de la directive-cadre sur l'eau, utilisées comme référence pour les calculs justifiant les coûts supplémentaires et les pertes de revenus résultant des désavantages dans les zones concernées par la mise en œuvre de la directive 92/43/CEE, de la directive 2009/147/CE et de la directive-cadre sur l'eau; le cas échéant, cette méthode tient compte des paiements en faveur de pratiques agricoles bénéfiques pour le climat et l'environnement accordés conformément au règlement (UE) n° 1307/2013, afin d'exclure un double financement.

Si des zones naturelles protégées relevant d'autres catégories qui sont assorties de restrictions environnementales sont choisies au titre du soutien apporté par cette mesure, spécification des sites et de la contribution à la mise en oeuvre de l'article 10 de la directive 92/43/CEE

Indication du lien entre l'application de la mesure et le cadre d'action prioritaire (article 8, paragraphe 4, de la directive 92/43/CEE)

Cette information est renseignée à l'échelle de l'opération.

*5.2.6.6. Autres remarques importantes pour comprendre et mettre en œuvre la mesure*

Cette mesure prendra le relais de l'aide d'Etat SA.35982 (2012/N) "paiement au titre de la directive cadre sur l'eau" acceptée par la Commission européenne le 27/03/2014.

## 5.2.7. M13 - Paiements en faveur des zones soumises à des contraintes naturelles ou à d'autres contraintes spécifiques (article 31)

### 5.2.7.1. Base juridique

L'indemnité compensatoire de handicaps naturels (ICHN relève des articles 31 et 32 du Règlement (UE) n°1305/2013.

### 5.2.7.2. Description générale de la mesure, y compris sa logique d'intervention et sa contribution aux domaines prioritaires et à la réalisation des objectifs transversaux

#### • **Cadre général**

L'ICHN est une mesure essentielle de soutien à l'agriculture dans les zones où les conditions d'exploitation sont difficiles. En compensant une partie du différentiel de revenu engendré par des contraintes naturelles ou spécifiques, cette aide contribue à maintenir le tissu agricole et économique des territoires menacés de déprise.

Le maintien d'une activité agricole viable dans les zones caractérisées par des handicaps (altitude, pente, sols, climat, handicaps spécifiques) est crucial pour la protection de l'environnement et la gestion des ressources naturelles. En effet, les agriculteurs des zones défavorisées participent :

- à la préservation d'écosystèmes diversifiés et des caractéristiques paysagères de l'espace agricole favorables au tourisme,
- à la protection contre les risques naturels tels que les incendies, avalanches ou glissement de terrain par le maintien de l'ouverture des milieux,
- au maintien d'une activité agro-pastorale durable caractérisée par sa plus faible consommation en intrants et sa meilleure autonomie alimentaire que les élevages plus intensifs ou hors-sol,
- au maintien des surfaces herbagères extensives dont les effets bénéfiques sur l'environnement sont nombreux : biodiversité, stockage du carbone, amélioration de la qualité de l'eau, lutte contre l'érosion...
- au maintien d'emplois dans des territoires ruraux fragiles. L'agriculture y représente souvent le premier maillon de l'activité économique, avec un effet d'entraînement sur le tourisme comme sur les services et l'économie en général, en particulier l'artisanat.
- au développement équilibré des zones rurales en assurant une péréquation entre les territoires soumis à des contraintes et ceux n'en présentant pas.

Les exploitants agricoles des zones à contraintes connaissent des différences de revenu importantes avec ceux des autres zones. L'objectif de l'ICHN est donc de réduire les inégalités mettant en péril l'avenir de ces exploitations.

Sur une surface agricole utile française de 27,7 millions d'hectares, les zones soumises à contraintes représentent :

- 4,6 millions ha pour la montagne,
- 8,1 millions ha pour les zones à contraintes désignées à l'article 31.5.

L'ouverture de la mesure ICHN est obligatoire pour toutes les régions hexagonales. Néanmoins elle ne concernera que les surfaces situées dans des communes classées comme défavorisées.

La mesure est cadrée au niveau national afin d'obtenir une cohésion d'ensemble sur le territoire hexagonal.

La mesure est déclinée en 2 sous-mesures, chacune déclinée en un unique type d'opération :

- Paiements compensatoires pour les zones de montagne
- Paiements compensatoires pour les zones désignées à l'article 31.5

La mise en œuvre d'un nouveau zonage pour le paiement de l'ICHN pour les zones autres que montagne est en cours. Tant que ce nouveau zonage n'est pas adopté, le zonage actuel (tel que présenté dans le Programme de développement rural hexagonal 2007-2013) prévaut conformément à l'article 31, paragraphe 5, du Règlement (UE) n° 1305/2013. La liste des communes classées en zones défavorisées est jointe dans le fichier annexé (ICHN\_zonage\_2015.pdf).

Pour les exploitants des zones qui ne seraient pas retenues comme soumises à des contraintes naturelles lors de la révision du zonage en 2018, un paiement dégressif pourra être accordé entre 2018 et 2020.

- **Contribution aux domaines prioritaires**

En permettant le maintien d'une activité agro-pastorale dans les zones défavorisées menacées par la déprise agricole, l'ICHN contribue essentiellement à la priorité 4 de l'Union pour le développement rural, à savoir : « restaurer, préserver et renforcer les écosystèmes liés à l'agriculture et à la foresterie ».

En particulier, l'ICHN répond à cette priorité pour le domaine prioritaire suivant (DP 4A) : « restaurer, préserver et renforcer la biodiversité (y compris dans les zones relevant de Natura 2000, et dans les zones soumises à des contraintes naturelles ou à d'autres contraintes spécifiques) les zones agricoles à haute valeur naturelle, ainsi que les paysages européens » (Article 5, 4)a) du règlement (UE) n°1305/2013). En effet, la conservation d'une activité agricole dans ces zones permet le maintien de milieux ouverts et de la biodiversité qui y est associée.

- **Contribution aux objectifs transversaux**

L'ICHN participe aux objectifs transversaux en matière d'environnement en contribuant au maintien d'une activité agro-pastorale caractérisée par sa faible consommation en intrants. De plus, l'ICHN contribue au maintien de surfaces toujours en herbe qui présentent de nombreux effets bénéfiques pour l'environnement tels que le stockage du carbone et la prévention de l'érosion des sols



Afin d'assurer le maintien des élevages extensifs, l'indemnité versée pour les surfaces fourragères est modulée selon un critère de chargement.

En contribuant au maintien de surfaces toujours en herbe, qui ont une forte capacité de stockage du carbone, l'ICHN participe également aux objectifs transversaux en matière d'atténuation des changements climatiques.

*5.2.7.3. Portée, niveau du soutien, bénéficiaires admissibles et, le cas échéant, méthodologie pour le calcul du montant ou du taux d'aide selon une ventilation par sous-mesure et/ou type d'opération, si nécessaire. Pour chaque type d'opération, spécification des coûts admissibles, des conditions d'admissibilité, des montants et taux d'aide applicables et des principes en matière de définition des critères de sélection*

5.2.7.3.1. 13.1. Paiements compensatoires pour les zones de montagne (Code: M13.0001)

Sous-mesure:

- 13.1 – Paiement d'indemnités en faveur des zones de montagne

5.2.7.3.1.1. Description du type d'opération

Les exploitations agricoles des zones de montagne sont majoritairement de taille économique modeste et spécialisées en élevage. En effet, d'après le recensement agricole de 2010, 76 % des exploitations de montagne sont spécialisées en élevage avec une prédominance de l'élevage bovins viande (24 % des exploitations de montagne), bovins lait (16%) et ovins/caprins (12%). Ces exploitations font face à des coûts structurels importants liés à des conditions climatiques difficiles et de fortes pentes. Le maintien de ces exploitations est particulièrement important pour, d'une part assurer une occupation équilibrée du territoire et, d'autre part, préserver l'environnement. En effet, l'utilisation des terres permet de limiter l'enfrichement et la fermeture des paysages. De plus, les pratiques d'élevage garantissent l'entretien des surfaces en herbe dont les effets positifs sur l'environnement sont nombreux (préservation de la biodiversité, protection contre l'érosion, stockage de carbone...).

En compensant en partie les surcoûts liés aux contraintes naturelles, l'ICHN permet de maintenir une activité agricole en montagne et apporte une réponse économique aux enjeux de ces territoires fortement contraints dans leurs conditions de production.

5.2.7.3.1.2. Type de soutien

Aide surfacique uniquement accordée annuellement aux agriculteurs exerçant une activité dans les zones de montagne.

#### 5.2.7.3.1.3. Liens vers d'autres actes législatifs

La notion de « surfaces agricoles » renvoie à l'article 4 du règlement (UE) n°1307/2013.

La notion d'« agriculteur actif » renvoie à l'article 9 du règlement (UE) n° 1307/2013.

Les bénéficiaires doivent respecter les règles liées à la conditionnalité en vertu de l'article 93 du règlement (UE) n°1306/2013.

#### 5.2.7.3.1.4. Bénéficiaires

Personne physique ou morale exerçant une activité agricole.

Les paiements sont accordés aux agriculteurs actifs au sens de l'article 9 du Règlement (UE) n°1307/2013.

#### 5.2.7.3.1.5. Coûts admissibles

Les coûts éligibles sont les coûts supplémentaires et les pertes de revenu liées aux contraintes des zones de montagne. Ces pertes de revenu sont évaluées sur la base des différences entre les revenus moyens des exploitations de montagne et des zones non défavorisées. Les revenus de ces exploitations sont issus du réseau d'informations comptables (RICA).

#### 5.2.7.3.1.6. Conditions d'admissibilité

##### Éligibilité du demandeur :

→ Relevant de l'exploitation

- Détenir un cheptel d'au moins 3 UGB en production animale, avec au moins 3 ha de surfaces fourragères éligibles pour recevoir l'ICHN sur les surfaces fourragères ou détenir au moins 1 ha en surfaces cultivées éligibles pour recevoir l'ICHN sur les surfaces cultivées. Ces critères permettent de garantir que les coûts administratifs ne dépassent pas le montant d'aide reçu.
- Respecter le chargement minimal défini au niveau régional par zone ou sous-zone dans les programmes de développement rural (sauf pour les exploitations n'ayant que des porcins).

→ Relevant de l'exploitant:

- Être un agriculteur actif,
- Un GAEC (groupement agricole d'exploitation en commun) est éligible à l'indemnité avec une dégressivité de l'aide appliquée au niveau des membres éligibles du GAEC selon les conditions

prévues à l'article 31.4 du règlement 1305/2013..

- Les autres exploitations agricoles de forme sociétaire peuvent aussi bénéficier de l'indemnité.

#### Éligibilité des surfaces:

Les surfaces retenues pour le calcul de l'indemnité sont :

- les surfaces fourragères situées en zone de montagne à savoir les prairies, parcours, landes, estives, plantes fourragères annuelles, céréales et protéagineux consommés par les animaux (ruminants et porcins) de l'exploitation ainsi que les surfaces fourragères en pâturage collectif déclarées par les entités collectives pour la part correspondante utilisée par le demandeur.
- les surfaces cultivées destinées à la commercialisation

#### 5.2.7.3.1.7. Principes applicables à l'établissement des critères de sélection

sans objet

#### 5.2.7.3.1.8. Montants et taux d'aide (applicables)

Le taux d'aide publique est de 100 %.

Les montants unitaires doivent être compris dans la fourchette réglementaire précisée à l'annexe II du Règlement (UE) n°1305/2013 :

- Paiement minimal : 25 €/ha de surfaces agricoles
- Paiement maximal pour les zones de montagne : 450 €/ha de surfaces agricoles.

Les paiements sont modulés en fonction des systèmes agricoles conformément à l'article 31.1. Ces modulations se basent sur les différences de coûts supplémentaires et de pertes de revenu entre les systèmes agricoles calculées avec les données du Réseau d'Information Comptable (RICA). La justification et la méthode de calcul de ces modulations et des montants de la mesure sont décrites en annexe.

**A. Pour les surfaces fourragères**, tous les bénéficiaires reçoivent **un paiement de base** de 70€/ha dans la limite de 75 hectares de surfaces primables.

En complément de ce paiement de base, **un paiement variable** est attribué en fonction de la localisation géographique des surfaces de l'exploitation. Cette part variable, dégressive au-delà des 25 premiers hectares de surfaces primables, permet d'ajuster les montants reçus à l'intensité des contraintes subies par l'exploitation. Ces montants sont diminués de 1/3 du 26<sup>ème</sup> au 50<sup>ème</sup> hectare primé. Du 50<sup>ème</sup> au 75<sup>ème</sup> hectare primé, seul le paiement de base est accordé. Les programmes de développement rural

délimitent des sous-zones pour lesquelles un montant unitaire de cette part variable est fixé. Ce montant unitaire pourra, soit être inférieur, soit être égal aux montants du tableau 1. Dans la mesure où les montants fixés dans les PDR sont inférieurs ou égaux aux montants du tableau 1, la justification décrite en annexe suffit. Néanmoins, si les PDR fixent des montants unitaires supérieurs aux montants du cadre, ils devront apporter des éléments de justification statistique qui devront s'appuyer sur des calculs certifiés.

La justification de ces montants est basée sur la comparaison des revenus des exploitations des zones contraintes et les revenus des exploitations non contraintes à partir des données du Réseau d'informations comptables (RICA). Les montants sont fixés de manière à ce que l'ICHN compense près de 40% du différentiel de revenu avec les zones non défavorisées. Les éléments de justification détaillés sont présentés dans l'annexe "justification des montants de la mesure 13".

#### **A. 1. Modulation de l'ICHN pour les élevages en petits ruminants et les élevages mixtes bovins/porcins:**

Cette modulation permet de compenser les différentiels de revenu particulièrement importants entre les éleveurs de petits ruminants ou mixtes bovins/ porcins des zones de montagne et ceux des zones de plaine. Les montants sont donc majorés de 10% lorsque:

- le cheptel de l'exploitant, converti en UGB est constitué à plus de 50% d'ovins ou de caprins ou,
- l'exploitant dispose d'au moins 20 truies ou 100 porcs et au moins 10 UGB bovines. Le nombre d'exploitants bénéficiaires de cette majoration ne dépassera pas celui de 2015.

#### **A.2. Modulation de l'ICHN par le taux de chargement :**

Afin de compenser le différentiel de revenu particulièrement important entre les éleveurs extensifs et intensifs dans les zones de montagne, l'aide est versée pour les surfaces fourragères et modulée par le taux de chargement. Le chargement de chaque exploitation bénéficiaire doit également être supérieur à un niveau minimum défini par sous-zone en dessous duquel l'aide n'est pas accordée.

Trois types de systèmes d'élevage et les plages de chargement associées sont définis pour 4 types de zones pédoclimatiques (montagne, montagne sèche, haute-montagne, haute-montagne sèche) et figurent dans le tableau 3.

- des systèmes d'élevage "extensifs" pour lesquels une plage de chargement "optimale" est définie. Ces exploitations reçoivent 100% du montant unitaire de l'ICHN.
- des systèmes d'élevage "intermédiaires", avec des chargements supérieurs aux systèmes "extensifs". Pour ces systèmes, un coefficient de réduction entre 60% et 90% leur est appliqué sur les montants unitaires de l'ICHN.
- des systèmes d'élevages "intensifs". Au delà d'un chargement maximal, les systèmes intensifs reçoivent uniquement le paiement de base de 70€/ha.

Les taux de modulation de l'ICHN associés à ces systèmes sont indiqués dans le tableau 4.

L'ensemble des plages de chargement et les modulations de l'aide associées pour une région donnée sont définies dans les programmes de développement rural dans le respect des fourchettes décrites dans les tableaux 3 et 4. Néanmoins, afin d'adapter l'ICHN à l'ensemble des situations, les PDR pourront définir

des chargements ou des modulations différents de ceux du cadre national. Néanmoins, une justification supplémentaire devra être apportée sur les raisons de ces changements. Cette justification pourra notamment se baser sur l'étude de cas-types statistiques.

**B. Pour les surfaces cultivées,** l'ensemble des montants unitaires départementaux doit respecter l'encadrement national décrit dans le tableau 2.

Les montants unitaires sont versés dans la limite de 50 hectares de surfaces primables. Ces montants sont diminués de 1/3 du 26ème au 50ème hectare primé en montagne sèche. En montagne hors sèche, pour laquelle des données précises ne sont pas disponibles, le paiement est calculé sur la base du montant pour les zones défavorisées hors montagne (justification en annexe). Il s'élève à 35€/ha. Ces éléments seront complétés par la suite par une étude plus approfondie afin de confirmer l'approche et éventuellement adapter ce montant hors zone sèche.

### **C. Dispositions communes aux surfaces cultivées et fourragères:**

#### **C.1. Coefficient stabilisateur:**

Afin de respecter l'enveloppe notifiée de crédits à engager, un stabilisateur budgétaire pourra être défini annuellement. A partir de la campagne 2016, il devra être supérieur ou égal à 95 %. Il sera appliqué sur le montant total de la prime attribuée à chaque bénéficiaire.

#### **C.2. Modulation de l'ICHN pour les exploitants pluriactifs:**

Cette modulation vise à tenir compte du poids des revenus non agricoles dans les exploitations agricoles afin d'adapter les paiements à la réalité des contraintes subies par les exploitations selon le poids relatif des revenus non agricoles dans le revenu global.

Les agriculteurs pluriactifs qui ont une activité principale non agricole avec des revenus non agricoles supérieurs à 2 SMIC ne reçoivent pas de paiement ICHN. Ceux dont les revenus non agricoles sont compris entre 1 et 2 SMIC reçoivent l'ICHN selon un plafond en surfaces primables de 25 ha.

Une étude sera réalisée dans les meilleurs délais pour justifier et adapter la dégressivité de l'ICHN pour les agriculteurs pluriactifs dont les revenus non agricoles sont compris entre 1 et 2 SMIC. Cette étude évaluera les pertes de revenus supportés par les exploitations pluriactives dont les revenus non agricoles sont compris entre 1 et 2 SMIC en zones soumises à des contraintes naturelles par rapport aux exploitations pluriactives dont les revenus non agricoles sont compris entre 1 et 2 SMIC en zones non soumises à des contraintes.

#### **C.3. Modulation de l'ICHN selon la part de SAU en zones défavorisées:**

Afin d'adapter les paiements à la réalité des contraintes subies, les exploitants dont la part de SAU située en zones défavorisées est:

- supérieure ou égale à 50 % mais inférieure à 80 % reçoivent 15 % des montants unitaires,

- inférieure à 50 % reçoivent 9 % des montants unitaires.

	<b>Systèmes extensifs</b> ICHN donnée à 100 %	<b>Systèmes intermédiaires</b> ICHN modulée	<b>Systèmes intensifs</b> ICHN minimale
Montagne	0,2 UGB/ha à 1,7 UGB/ha	1 UGB/ha à 2,3 UGB/ha	Limite basse : au maximum 2,3 UGB/ha Pas de limite haute
Montagne sèche	0,1 UGB/ha à 1,1 UGB/ha	0,7 UGB/ha à 1,9 UGB/ha	Limite basse : au maximum 1,9 UGB/ha Pas de limite haute
Haute-montagne	0,1 UGB/ha à 1,4 UGB/ha	1 UGB/ha à 1,9 UGB/ha	Limite basse : au maximum 1,9 UGB/ha Pas de limite haute
Haute-montagne sèche	0,1 UGB/ha à 1 UGB/ha	0,7 UGB/ha à 1,9 UGB/ha	Limite basse : au maximum 1,9 UGB/ha Pas de limite haute

Tableau 3 - Fourchettes taux de chargement

<b>Montants en euros par hectare pour les 25 premiers hectares de surfaces fourragères</b>	<b>Haute montagne</b>		<b>Montagne</b>	
	Sèche	Hors sèche	Sèche	Hors sèche
		385	382	316
Élevages orientés en production ovine ou caprine <sup>1</sup>	423	420	347	258
Élevages orientés en production mixte porcine/bovine <sup>2</sup>	423	420	347	258

1. Dont le cheptel converti en UGB est constitué à plus de 50 % d'ovins ou de caprins
2. Exploitations disposant d'au moins 20 truies ou 100 porcs et 10UGB bovines

Tableau 1 - montants montagne fourrages

Montagne	<b>Systèmes extensifs</b>	<b>Systèmes intermédiaires</b> ICHN modulée		<b>Systèmes intensifs</b> ICHN minimale
		% minimal des montants ICHN	% maximal des montants ICHN	Montant forfaitaire
montants ICHN attribués	ICHN pleine (100 % des montants)	60 %	90 %	70€/ha

Tableau 4 - fourchettes modulations chargement

Montants en euros par hectare pour les 25 premiers hectares de surfaces cultivées	Haute montagne		Montagne	
	Sèche	Hors sèche	Sèche	Hors sèche
	297	35	297	35

tableau 2 - montants montagne cultures

#### 5.2.7.3.1.9. Caractère vérifiable et contrôlable des mesures et/ou types d'opérations

##### 5.2.7.3.1.9.1. Risque(s) liés à la mise en œuvre des mesures

Voir partie 5.2.7.4.1

##### 5.2.7.3.1.9.2. Mesures d'atténuation

Voir partie 5.2.7.4.2

##### 5.2.7.3.1.9.3. Évaluation globale de la mesure

Voir partie 5.2.7.4.3

#### 5.2.7.3.1.10. Méthode de calcul du montant ou du taux d'aide, le cas échéant

Voir annexe justification montants mesure 13

#### 5.2.7.3.1.11. Informations spécifiques sur l'opération

Fixation de la superficie minimale par exploitation sur la base de laquelle l'État membre calcule la dégressivité des paiements

Les paiements sont dégressifs au-delà du 25ème hectare primé (premier seuil de dégressivité), au-delà du 50ème hectare primé (deuxième seuil de dégressivité) puis au delà de 75 ha pour les surfaces fourragères (troisième seuil de dégressivité).

Pour les surfaces cultivées, les paiements sont dégressifs au delà du 25ème hectare primé (premier seuil

de dégressivité) puis au-delà du 50ème hectare primé (deuxième seuil de dégressivité).

D'après les chiffres du réseau d'information comptable (RICA), ce mécanisme de dégressivité permet d'atteindre environ 40% de compensation du différentiel de revenu avec les zones de plaine.

[Désignation des zones soumises à des contraintes naturelles et à d'autres contraintes spécifiques]  
Description du niveau de l'unité locale appliquée pour la désignation des zones.

voir partie 5.2.7.6.

[Désignation des zones soumises à des contraintes naturelles et à d'autres contraintes spécifiques]  
Description de l'application de la méthode, y compris les critères visés à l'article 32 du règlement (UE) n° 1305/2013, pour la délimitation des trois catégories de zones visées dans ledit article, y compris la description et les résultats du rééquilibrage en faveur des zones soumises à des contraintes naturelles et à d'autres contraintes spécifiques autres que les zones de montagne

voir partie 5.2.7.6.



#### 5.2.7.3.2. 13.2.Paiements compensatoires pour les zones visées à l'article 31.5 (Code: M13.0002)

Sous-mesure:

- 13.2 - Paiement d'indemnités pour les autres zones soumises à des contraintes naturelles importantes

##### 5.2.7.3.2.1. Description du type d'opération

Cette opération a pour objectif de compenser les pertes de revenu liées aux contraintes des zones désignées à l'article 31.5.

Une révision du zonage conforme aux dispositions de l'article 32 du règlement sera mise en oeuvre pour être effectif à compter de 2018.

##### 5.2.7.3.2.2. Type de soutien

Aide surfacique uniquement accordée annuellement aux agriculteurs exerçant une activité dans les zones citées à l'article 31.5.

##### 5.2.7.3.2.3. Liens vers d'autres actes législatifs

Les pertes de revenus sont calculées par rapport à des zones qui ne sont pas touchées par des contraintes naturelles ou d'autres contraintes spécifiques, en tenant compte des paiements versés en vertu du titre III, chapitre 3, du Règlement (UE) n° 1307/2013.

La notion de « surfaces agricoles » renvoie à l'article 4 du Règlement (UE) n°1307/2013.

La notion d'agriculteur actif renvoie à l'article 9 du Règlement (UE) n° 1307/2013.

Les bénéficiaires doivent respecter les règles liées à la conditionnalité en vertu de l'article 93 du Règlement (UE) n°1306/2013.

##### 5.2.7.3.2.4. Bénéficiaires

Personne physique ou morale exerçant une activité agricole.

Les paiements sont accordés aux agriculteurs actifs au sens de l'article 9 du Règlement (UE) n°1307/2013.

#### 5.2.7.3.2.5. Coûts admissibles

Les coûts éligibles sont les coûts supplémentaires et les pertes de revenu liées aux contraintes des zones visées à l'article 31.5. Ces pertes de revenu sont évaluées sur la base des différences entre les revenus moyens des exploitations ds zones visées à l'article 31.5 et des zones non contraintes. Les revenus de ces exploitations sont issus du réseau d'informations comptables (RICA).

#### 5.2.7.3.2.6. Conditions d'admissibilité

##### Éligibilité du demandeur :

→ Relevant de l'exploitation

- avoir le siège de l'exploitation en zone défavorisée,
- avoir au moins 80 % de la SAU en zone défavorisée,
- Détenir un cheptel d'au moins 3 UGB herbivores avec au moins 3 ha de surfaces fourragères éligibles
- Respecter le chargement défini au niveau régional par zone ou sous-zone dans les programmes de développement rural.

Ces deux derniers critères permettent de garantir que les coûts administratifs ne dépassent pas le montant d'aide reçu.

→ Relevant de l'exploitant

- Etre un agriculteur actif,
- Un GAEC (groupement agricole d'exploitation en commun) est également éligible à l'indemnité avec une dégressivité de l'aide appliquée au niveau des membres éligibles du GAEC selon les conditions prévues par l'article 31.4 du règlement 1305/2007.
- Les autres exploitations agricoles de forme sociétaire peuvent aussi bénéficier de l'indemnité.

##### Éligibilité des surfaces:

Les surfaces retenues pour le calcul de l'indemnité sont les surfaces fourragères des zones soumises à des contraintes naturelles à savoir les prairies, parcours, landes, estives, plantes fourragères annuelles, céréales et protéagineux consommés par les animaux de l'exploitation ainsi que les surfaces fourragères en pâturage collectif déclarées par les entités collectives pour la part correspondante utilisée par le demandeur.

#### 5.2.7.3.2.7. Principes applicables à l'établissement des critères de sélection

Sans objet

#### 5.2.7.3.2.8. Montants et taux d'aide (applicables)

Le taux d'aide publique est de 100 %.

Les montants unitaires doivent être compris dans la fourchette réglementaire précisée à l'annexe II du règlement (UE) n°1305/2013 :

- Paiement minimal : 25 €/ha de surfaces agricoles,
- Paiement maximal : 250 €/ha de surfaces agricoles.

Tous les bénéficiaires touchent **un paiement de base** de 70€/ha dans la limite de 75 hectares de surfaces primables.

En complément de ce paiement de base, **un paiement variable** est attribué en fonction de la localisation géographique des surfaces de l'exploitation. Cette part variable, dégressive au-delà des 25 premiers hectares de surfaces primables, permet d'ajuster les montants reçus à l'intensité des contraintes subies par l'exploitation. Ces montants sont diminués de 1/3 du 26<sup>ème</sup> au 50<sup>ème</sup> hectare primé. Du 50<sup>ème</sup> au 75<sup>ème</sup> hectare primé, seul le paiement de base est accordé. Les programmes de développement rural délimitent des sous-zones pour lesquelles un montant unitaire de cette part variable est fixé. Ce montant unitaire pourra, soit être inférieur, soit être égal aux montants du tableau 1. Dans la mesure où les montants fixés dans les PDR sont inférieurs ou égaux aux montants du tableau 1, la justification décrite en annexe suffit. Néanmoins, si les PDR fixent des montants unitaires supérieurs aux montants du cadre, ils devront apporter des éléments de justification statistique qui devront s'appuyer sur des calculs certifiés.

La justification de ces montants est basée sur la comparaison des revenus des exploitations des zones contraintes et les revenus des exploitations non contraintes à partir des données du Réseau d'informations comptables (RICA). Les montants sont fixés de manière à ce que l'ICHN compense près de 40% du différentiel de revenu avec les zones non défavorisées. Les éléments de justification détaillés sont présentés dans l'annexe "justification des montants de la mesure 13".

Afin de respecter l'enveloppe notifiée de crédits à engager, un stabilisateur budgétaire pourra être défini annuellement. A partir de la campagne 2016, il devra être supérieur ou égal à 95 %. Il sera appliqué sur le montant total de la prime attribuée à chaque bénéficiaire.

Par ailleurs ces montants sont modulés de la façon suivante:

##### **1. Modulation pour les élevages en petits ruminants:**

Les montants sont majorés de 30% lorsque le cheptel en UGB est constitué à plus de 50% d'ovins ou de caprins.

##### **2. Modulation de l'ICHN par le taux de chargement:**

Afin de s'assurer que les éleveurs des zones défavorisées respectent des pratiques favorables à

l'environnement et à la bonne utilisation des terres, l'indemnité versée pour des surfaces fourragères est conditionnée au respect d'un critère de chargement. Le chargement de chaque exploitant bénéficiaire doit ainsi être compris à l'intérieur de plages définies pour chaque zone ou sous-zone du département, en fonction de ses caractéristiques agroclimatiques. L'ensemble des plages de chargement et les modulations de l'aide associées pour une région donnée sont définies dans les programmes de développement rural.

Les plages de chargement sont constituées en forme de podium :

- une plage de charge optimale correspondant à la bonne utilisation des terres est définie. Elle est en règle générale d'une amplitude (différence entre les valeurs minimale et maximale) comprise entre 1 et 1,5 UGB/ha
- des plages sub-optimales sont définies pour des chargements supérieurs ou inférieurs à la plage optimale. Pour ces plages, un coefficient de réduction significatif est appliqué sur le montant unitaire par hectare de l'indemnité ;
- enfin, un seuil minimal et un plafond maximal de chargement sont fixés, respectivement en deçà et au dessus desquels l'aide n'est pas accordée. Hors cas particulier, ces seuils et plafonds doivent respecter un encadrement national fixé dans le tableau 2.

### **3. Modulation de l'ICHN pour les éleveurs laitiers:**

Les éleveurs bovins laitiers en ZDS et en piémont à orientation laitière non dominante reçoivent un montant ICHN nul.

### **4. Modulation de l'ICHN pour les pluriactifs:**

Les agriculteurs pluriactifs qui ont une activité principale non agricole avec des revenus non agricoles supérieurs à 1/2 SMIC ne reçoivent pas de paiement ICHN.

### **5. Modulation pour les prairies du marais poitevin**

Pour les prairies du marais poitevin, les montants sont majorés au maximum de 69€ dans le marais desséché et 140€ dans le marais mouillé.

Montants en euros par hectare de surface fourragère	Piémont		Zone défavorisée simple	
	Sèche	Hors sèche	Sèche	Hors sèche
Elevages hors élevages orientés en production ovins/caprine <sup>4</sup>	154	96	138	85
Elevages orientés en production ovine/caprine <sup>4</sup>	200	124	179	110

4. Dont le cheptel converti en UGB est constitué à plus de 50% d'ovins ou de caprins

Tableau 1 - montants pour les zones définies à l'article 31.5

Chargement (UGB/hectare)	Piémont		Défavorisée simple			
	sèche	hors sèche	sèche	hors sèche	Prairies marais <u>desseché</u>	Prairies marais mouillé
Seuil	0,35	0,35	0,35	0,35	0,35	0,35
Plafond	2	2	2	2	1,6	1,6

Dans les cas où l'aridité des sols ou la moindre productivité des herbages imposent une gestion particulièrement extensive des troupeaux ou, au contraire, le climat humide propice à la production fourragère s'oppose à une utilisation extensive des terres, certains programmes de développement rural peuvent fixer, pour une superficie circonscrite de la région, un seuil ou un plafond situés en dehors des normes limites de chargement (dans les limites fixées à 0,05 UGB, à 2,3 UGB ou à 2,5 UGB par hectare).

Tableau 2 - encadrement pour les seuils et plafonds de chargement

#### 5.2.7.3.2.9. Caractère vérifiable et contrôlable des mesures et/ou types d'opérations

##### 5.2.7.3.2.9.1. Risque(s) liés à la mise en œuvre des mesures

Voir partie 5.2.7.4.1.

#### 5.2.7.3.2.9.2. Mesures d'atténuation

Voir partie 5.2.7.4.2.

#### 5.2.7.3.2.9.3. Évaluation globale de la mesure

Voir partie 5.2.7.4.3.

#### 5.2.7.3.2.10. Méthode de calcul du montant ou du taux d'aide, le cas échéant

Voir annexe justification montants mesure 13.

#### 5.2.7.3.2.11. Informations spécifiques sur l'opération

Fixation de la superficie minimale par exploitation sur la base de laquelle l'État membre calcule la dégressivité des paiements

Les paiements sont dégressifs au-delà du 25ème hectare primé (premier seuil de dégressivité), au-delà du 50ème hectare primé (deuxième seuil de dégressivité) puis au delà de 75 ha pour les surfaces fourragères (troisième seuil de dégressivité).

D'après les chiffres du réseau d'information comptable (RICA), ce mécanisme de dégressivité permet d'atteindre environ 40% de compensation du différentiel de revenu avec les zones de plaine.

[Désignation des zones soumises à des contraintes naturelles et à d'autres contraintes spécifiques]  
Description du niveau de l'unité locale appliquée pour la désignation des zones.

voir partie 5.2.7.6.

[Désignation des zones soumises à des contraintes naturelles et à d'autres contraintes spécifiques]  
Description de l'application de la méthode, y compris les critères visés à l'article 32 du règlement (UE) n° 1305/2013, pour la délimitation des trois catégories de zones visées dans ledit article, y compris la description et les résultats du rééquilibrage en faveur des zones soumises à des contraintes naturelles et à d'autres contraintes spécifiques autres que les zones de montagne

voir partie 5.2.7.6.

#### 5.2.7.4. Caractère vérifiable et contrôlable des mesures et/ou types d'opérations

##### 5.2.7.4.1. Risque(s) dans la mise en œuvre des mesures

Pour répondre à l'article 62 du règlement R1305-2013, l'Organisme Payeur (OP), a mis en œuvre la méthodologie nationale suivante permettant d'établir l'avis de l'OP quant au caractère contrôlable et vérifiable des types d'opération. Cette méthodologie comporte les étapes suivantes :

- Au travers de l'analyse des différentes rubriques de chaque type d'opération, l'ASP a identifié la liste des critères d'éligibilité prévus par l'Autorité de Gestion (AG)
- Pour chaque critère d'éligibilité prévu, un lien est établi avec un item du Support national de Contrôlabilité, base de l'analyse établi de façon unique au sein de l'OP principalement à partir des résultats de contrôle du RDR2
- Un avis est rendu sur le caractère contrôlable, accompagné éventuellement de conseil / points de vigilance
- L'analyse porte également sur la cohérence des paragraphes descriptifs avec les critères prévus
- L'ensemble de ces éléments sont synthétisés au travers d'une conclusion sur le caractère contrôlable du type d'opération

La mesure 13 ne présente pas de critère non contrôlable. Toutefois, des précisions devront être apportées et communiquées aux bénéficiaires et à l'OP :

- Définition d'une liste précise des cultures à prendre en compte au titre de l'aide (surfaces en herbe, surfaces en céréales autoconsommées, surfaces destinées à la commercialisation)
- Définition d'une liste précise des catégories d'animaux à prendre en compte au titre du calcul du taux de chargement
- Définition de la nature et du contenu minimal des documents justificatifs (registre d'élevage, documents d'identification, justificatifs de commercialisation)

Si des documents sont produits ultérieurement pour préciser ou clarifier des notions, ils devront être opposables aux tiers.

Analyse des risques d'erreurs identifiés dans les lignes directrices pour cette mesure :

- R5 Engagements difficiles à vérifier et/ou à contrôler
- R6 Conditions en tant que critères d'éligibilité

- R8 Systèmes informatiques
- R9 Demandes de paiement

#### 5.2.7.4.2. Mesures d'atténuation

Afin de permettre la contrôlabilité des types d'opération, les précisions demandées à destination des bénéficiaires et de l'OP seront apportées avant le début de la période d'engagement.

Certaines informations ont d'ores et déjà été complétées dans le cadre national :

- La définition des cultures à prendre en compte au titre de l'aide: les surfaces fourragères, les surfaces cultivées destinées à la commercialisation,
- La définition synthétique des taux de chargement utilisés ainsi que leurs modalités de calcul (voir l'annexe 2 « contrôlabilité du taux de chargement et des effectifs animaux pour l'ICHN » des mesures surfaciques des programmes de développement rural 2014-2020).

Chaque année, une notice correspondant à la mesure 13 est rédigée à destination des exploitants et des contrôleurs afin de :

- rassembler toutes les informations nécessaires qui se trouvent dans différents documents (cadre national, programme de développement rural, réglementation nationale ou régionale...) ;
- Les cultures associées aux différents types de surfaces ; celles-ci sont précisées par le Ministère en charge de l'agriculture, lors de la préparation de la campagne des aides relevant du système intégré de gestion et de contrôle (SIGC), grâce à la publication de la « liste des cultures et variétés à utiliser pour la déclaration de surfaces de l'année ».
- Les cultures prise en compte dans les « surfaces en herbe », les « surfaces en céréales autoconsommées », les « surfaces destinées à la commercialisation »,
- Les animaux pris en compte, les périodes de référence pour calculer les effectifs animaux ou les taux de chargement, sont définis en annexe.
- Les références réglementaires encadrant le contenu des documents : par exemple, le registre d'élevage doit contenir au moins les mouvements des animaux tels que définis par l'article 6 de l'arrêté du 5 juin 2000 relatif au registre d'élevage (naissances, morts, entrées , sorties à l'échelle de l'animal ou du lot d'animaux).
- Le contenu des pièces justificatives attendues telles que les justificatifs de commercialisation pour les surfaces en culture éligibles à l'ICHN végétale (factures, emplacement de marché en cas de vente directe, etc...)



Par ailleurs, des précisions complémentaires sont apportées dans l'instruction technique de chaque campagne.

#### 5.2.7.4.3. Évaluation globale de la mesure

La mesure 13 ne présente pas de critère non contrôlable toutefois, des précisions devront être apportées et communiquées aux bénéficiaires et à l'OP, conformément aux mesures d'atténuation qui ont été présentées au point 2 ci-dessus.

#### 5.2.7.5. Méthode de calcul du montant ou du taux d'aide, le cas échéant

voir annexe justification montants mesure 13.

#### 5.2.7.6. Informations spécifiques sur la mesure

Fixation de la superficie minimale par exploitation sur la base de laquelle l'État membre calcule la dégressivité des paiements

Les paiements sont dégressifs au-delà du 25ème hectare primé (premier seuil de dégressivité) puis au-delà du 50ème hectare primé (deuxième seuil de dégressivité).

D'après les chiffres du réseau d'information comptable (RICA), ce mécanisme de dégressivité permet d'atteindre environ 40% de compensation du différentiel de revenu avec les zones de plaine.

[Désignation des zones soumises à des contraintes naturelles et à d'autres contraintes spécifiques]  
Description du niveau de l'unité locale appliquée pour la désignation des zones.

La délimitation de l'unité locale à partir de laquelle le classement est réalisé est en France la commune (LAU2).

Toutefois environ 400 communes sont classées partiellement en zone de montagne. Dans ce cas, le classement est infra-communal. Il s'appuie sur un contour défini en fonction de l'altitude et de la pente.

[Désignation des zones soumises à des contraintes naturelles et à d'autres contraintes spécifiques]  
Description de l'application de la méthode, y compris les critères visés à l'article 32 du règlement (UE) n°

1305/2013, pour la délimitation des trois catégories de zones visées dans ledit article, y compris la description et les résultats du rééquilibrage en faveur des zones soumises à des contraintes naturelles et à d'autres contraintes spécifiques autres que les zones de montagne

La France maintient la délimitation des zones de montagne en accord avec les dispositions des articles 32(2) et 32(5) du règlement (UE) n°1305/2013.

Pour les zones défavorisées hors montagne, le zonage en vigueur lors de la programmation 2007-2013 est maintenu conformément à l'article 31(5) du règlement (UE) n°1305/2013.

A Mayotte, le nouveau zonage des zones soumises à des contraintes hors montagne est précisé dans les annexes suivantes.

## Annexe B Présentation de la méthode utilisée pour l'établissement du zonage actuel à Mayotte

Dans le cadre d'un classement en *Zones autres que les zones de montagne soumises à des contraintes naturelles importantes*, le critère « forte pente » est défini dans l'annexe III du règlement UE n°1305/2013 comme une « dénivellation par rapport à la distance planimétrique supérieure à 15% sur au moins 60% de la surface agricole de la commune ». Les calculs des surfaces agricoles communales avec une pente supérieure à 15% sont présentés dans le tableau suivant :

*Surface agricole (cf annexe 1) par commune présentant une pente > 15%*

COMMUNE	Surface agricole par commune (ha)	Surface agricole par commune ayant des pentes >15% (ha)	Part de la surface agricole de la commune ayant des pentes >15%
Acoua	674	606	90%
Bandraboua	2 571	2 084	81%
Bandrele	1 488	1 137	76%
Bouéni	775	647	83%
Chiconi	393	322	82%
Chirongui	1 522	1 071	70%
Dembeni	2 397	1 705	71%
Dzaoudzi	206	73	35%
Kani-Kéli	1 260	1 023	81%
Koungou	1 413	1 252	89%
M'Tsangamouji	1 739	1 360	78%
Mamoudzou	2 408	2 118	88%
Mtsamboro	737	626	85%
Ouangani	1 177	785	67%
Pamandzi	71	65	92%
Sada	692	571	82%
Tsingoni	2 208	1 565	71%
<b>TOTAL</b>	<b>21 731</b>	<b>17 007</b>	<b>78%</b>

16 des 17 communes du territoire mahorais présentent plus de 60% de leur surface agricole soumise à des pentes supérieures à 15%.

Conformément à l'article 32 du règlement FEADER, **toutes les communes de Mayotte à l'exception de la commune de Dzaoudzi (Petite-Terre), sont donc classées en « zones soumises à des contraintes naturelles importantes » selon le critère « fortes pentes ».**

Le classement en zones soumises à des contraintes naturelles importantes nécessite d'effectuer un « réglage fin » ou « fine-tuning » sur la base de critères économique afin d'exclure les zones qui auraient surmonté leurs contraintes naturelles. Les critères retenus pour la France sont une Production Brute Standard (PBS)/ha ou une PBS/UTA inférieures à 80% de la moyenne nationale. Seule l'analyse de la PBS à l'échelle de Mayotte a pu être réalisée pour l'heure - cela avec les limites méthodologiques présentées dans la note annexée au PDR portant sur *l'Etablissement des seuils d'installation et d'accès à l'aide au démarrage pour le développement des petites exploitations agricoles au travers du critère « hectares pondérés »*. La PBS moyenne par UTA et la comparaison avec la moyenne nationale sont présentées dans le tableau suivant. :

	Moyenne Mayotte	Moyenne nationale	Ratio PBS Mayotte / PBS nationale (en%)
PBS/UTA (€/UTA)	4 230	64 549	6.5%

**Au vu de la PBS moyenne par UTA à l'échelle de Mayotte (6.5% de la moyenne nationale), il ne fait aucun doute que toutes les communes de l'île ont une PBS moyenne par UTA inférieure à 80% de la moyenne nationale.**

## ANNEXE 1 : Précisions concernant le calcul de la surface agricole à Mayotte

Les données disponibles à Mayotte ne concernent pas la Surface Agricole Utile (SAU) à proprement parler et jusqu'à ce que soit mis en place le Registre Parcellaire Graphique (RPG) nous ne serons pas *a priori* en capacité de la calculer.

Les données dont nous disposons pour l'estimation de la surface agricole sont les suivantes :

1° Schéma Directeur de l'Aménagement Agricole et Rural de Mayotte (DAAF/Conseil Général, 2011) :

Dans le cadre du SDAARM, a été calculé le total des surfaces où l'agriculture est autorisée, il ne s'agit donc pas de la SAU. Sur la base des projets des premiers PLU à Mayotte, ont été exclus du zonage les zones urbaines et à urbaniser, et les espaces protégés. Au final, ces zones autorisées pour l'agriculture concernent donc **21 731 ha** sur une surface totale de 37.400 ha.

**Cette donnée est celle utilisée pour le calcul des zones défavorisées** mais elle demeure peu précise par rapport à la surface réellement mise en culture (ou en jachère). Il s'avère en effet que l'agriculture est pratiquée dans certaines zones classées comme Urbanisées, A Urbaniser ou Naturelles des PLU, mais elle n'occupe pas pour autant toute la surface où elle est « autorisée ».

2° Recensement Agricole (DAAF, 2010)

- A. Le Recensement Agricole (RA) donne une surface cultivée de 7 100 ha par 15 700 ménages agricoles. Ce chiffre a été calculé à partir d'un échantillon de 3 729 ménages agricoles. Ce n'est donc qu'une estimation de la SAU calculée sur la base d'une extrapolation statistique. Les parcelles cultivées par cet échantillon de ménages ont été géoréférencées (environ 5700 parcelles, de 0,31 ha en moyenne) mais nous ne disposons pas du relevé de l'ensemble des parcelles cultivées.
- B. En vue de déterminer le nombre d'exploitations agricoles retenu dans le PDR Mayotte, il a été décidé d'appliquer la définition d'Agreste de l'exploitation agricole, différente de celle retenue dans le cadre du RA (c'est le ménage agricole qui avait été retenu). Ceci impliquait d'exclure les ménages agricoles qui autoconsomment la totalité de leur production (tous produits confondus). Cela donne après traitement de la base de données du Recensement agricole 2010 : 8870 exploitations agricoles pour une surface totale cultivée de 4670 ha (moyenne de 0.53 ha par exploitation).

Il est à noter que en vue de calculer la part de la SAU contrainte de la commune, c'est la surface agricole du Schéma directeur qui a été utilisée. L'atteinte du seuil de 60% est ainsi plus exigeant.

Annexe 1 - Précisions concernant le calcul de la surface agricole à Mayotte

### 5.2.7.7. Autres remarques importantes pour comprendre et mettre en œuvre la mesure

sans objet

## 6. FINANCEMENT NATIONAL COMPLÉMENTAIRE

### 6.1. M06 - Développement des exploitations agricoles et des entreprises (article 19)

Indication du respect, par les opérations, des critères établis dans le cadre du règlement (UE) n° 1305/2013

sans objet

### 6.2. M07 - Services de base et rénovation des villages dans les zones rurales (article 20)

Indication du respect, par les opérations, des critères établis dans le cadre du règlement (UE) n° 1305/2013

sans objet

### 6.3. M08 - Investissements dans le développement des zones forestières et amélioration de la viabilité des forêts (articles 21 à 26)

Indication du respect, par les opérations, des critères établis dans le cadre du règlement (UE) n° 1305/2013

sans objet

### 6.4. M10 - Agroenvironnement - climat (article 28)

Indication du respect, par les opérations, des critères établis dans le cadre du règlement (UE) n° 1305/2013

sans objet

### 6.5. M11 - Agriculture biologique (article 29)

Indication du respect, par les opérations, des critères établis dans le cadre du règlement (UE) n° 1305/2013

sans objet

### 6.6. M12 - Paiements au titre de Natura 2000 et de la directive-cadre sur l'eau (article 30)

Indication du respect, par les opérations, des critères établis dans le cadre du règlement (UE) n° 1305/2013

sans objet

6.7. M13 - Paiements en faveur des zones soumises à des contraintes naturelles ou à d'autres contraintes spécifiques (article 31)

Indication du respect, par les opérations, des critères établis dans le cadre du règlement (UE) n° 1305/2013

sans objet

## 7. ÉLÉMENTS NÉCESSAIRES POUR L'ÉVALUATION RELATIVE AUX AIDES D'ÉTAT

Pour les mesures et opérations ne relevant pas du champ d'application de l'article 42 du traité, le tableau des régimes d'aides relevant de l'article 88, paragraphe 1, du règlement (UE) n° 1305/2013 à utiliser pour la mise en œuvre des programmes, et comprenant l'intitulé du régime d'aides, la participation du Feader, le cofinancement national et tout financement national complémentaire. La compatibilité avec la législation de l'Union en matière d'aides d'État doit être garantie pendant toute la durée du programme.

Le tableau est accompagné d'un engagement de l'État membre suivant lequel, lorsque cela est prévu par les règles relatives aux aides d'État ou, dans des conditions spécifiques, dans le cadre d'une décision d'autorisation d'aides d'État, ces mesures feront l'objet d'une notification individuelle conformément à l'article 108, paragraphe 3, du traité.

Mesure	Intitulé du régime d'aides	Feader (€)	Cofinancement national (en euros)	Financement national complémentaire (€)	Total (en euros)
M06 - Développement des exploitations agricoles et des entreprises (article 19)	sans objet				
M07 - Services de base et rénovation des villages dans les zones rurales (article 20)	sans objet				
M08 - Investissements dans le développement des zones forestières et amélioration de la viabilité des forêts (articles 21 à 26)	sans objet				
M10 - Agroenvironnement - climat (article 28)	sans objet				
M11 - Agriculture biologique (article 29)	sans objet				
M12 - Paiements au titre de Natura 2000 et de la directive-cadre sur l'eau (article 30)	sans objet				
M13 - Paiements en faveur des zones soumises à des contraintes naturelles ou à d'autres contraintes spécifiques (article 31)	sans objet				
<b>Total (en euros)</b>		<b>0,00</b>	<b>0,00</b>	<b>0,00</b>	<b>0,00</b>

### **7.1. M06 - Développement des exploitations agricoles et des entreprises (article 19)**

Intitulé du régime d'aides: sans objet

Feader (€):

Cofinancement national (en euros):

Financement national complémentaire (€):

Total (en euros):

*7.1.1.1. Indication\*:*

sans objet

### **7.2. M07 - Services de base et rénovation des villages dans les zones rurales (article 20)**

Intitulé du régime d'aides: sans objet

Feader (€):

Cofinancement national (en euros):

Financement national complémentaire (€):

Total (en euros):

*7.2.1.1. Indication\*:*

sans objet

### **7.3. M08 - Investissements dans le développement des zones forestières et amélioration de la viabilité des forêts (articles 21 à 26)**

Intitulé du régime d'aides: sans objet

Feader (€):

Cofinancement national (en euros):

Financement national complémentaire (€):

Total (en euros):



*7.3.1.1. Indication\*:*

sans objet

**7.4. M10 - Agroenvironnement - climat (article 28)**

Intitulé du régime d'aides: sans objet

Feader (€):

Cofinancement national (en euros):

Financement national complémentaire (€):

Total (en euros):

*7.4.1.1. Indication\*:*

sans objet

**7.5. M11 - Agriculture biologique (article 29)**

Intitulé du régime d'aides: sans objet

Feader (€):

Cofinancement national (en euros):

Financement national complémentaire (€):

Total (en euros):

*7.5.1.1. Indication\*:*

sans objet

**7.6. M12 - Paiements au titre de Natura 2000 et de la directive-cadre sur l'eau (article 30)**

Intitulé du régime d'aides: sans objet

Feader (€):

Cofinancement national (en euros):

Financement national complémentaire (€):

Total (en euros):

*7.6.1.1. Indication\*:*

sans objet

**7.7. M13 - Paiements en faveur des zones soumises à des contraintes naturelles ou à d'autres contraintes spécifiques (article 31)**

Intitulé du régime d'aides: sans objet

Feader (€):

Cofinancement national (en euros):

Financement national complémentaire (€):

Total (en euros):

*7.7.1.1. Indication\*:*

sans objet

## 8. DOCUMENTS

Intitulé du document	Type de document	Date du document	Référence locale	Référence de la Commission	Total de contrôle	Fichiers	Date d'envoi	Envoyé par
Liste_TO_sous-mesure_10-1	5.2 M10 - Agroenvironnement - climat (article 28) - annexe	27-05-2015			1399988880	Liste_TO_sous-mesure_10-1		
Controlabilite_mesures_10_11_12	5.2 M10 - Agroenvironnement - climat (article 28) - annexe	21-05-2015			2030431319	Controlabilite_mesures_10_11_12		
ICHN_justification_montants	5.2 M13 - Paiements en faveur des zones soumises à des contraintes naturelles ou à d'autres contraintes spécifiques (article 31) - annexe	28-05-2015			1331759702	ICHN_justification_montants		
ICHN zonage 2015	5.2 M13 - Paiements en faveur des zones soumises à des contraintes naturelles ou à d'autres contraintes spécifiques (article 31) - annexe	01-06-2015			2034052747	ICHN zonage 2015		
Grille_analyse_risque SHP	5.2 M10 - Agroenvironnement - climat (article 28) - annexe	27-05-2015			193395784	Grille_analyse_risque SHP		
Indicateurs_resultats_SHP_HERBE_07	5.2 M10 - Agroenvironnement	27-05-2015			265545849	Indicateurs_resultats_SHP_HERBE_07		

	nt - climat (article 28) - annexe				5			
Certificats_expert independant_mesures_10_11_12_13	5.2 M10 - Agroenvironnement - climat (article 28) - annexe	27-05-2015			716276436	Certificats_expert independant_mesures_10_11_12_13		
Note_operations_Hamster	5.2 M10 - Agroenvironnement - climat (article 28) - annexe	27-05-2015			2728096513	Note_operations_Hamster		
Zonage_SGC02	5.2 M10 - Agroenvironnement - climat (article 28) - annexe	27-05-2015			665531204	Zonage_SGC02		
Etude_SHP_Gestion_extensive_des_surfaces_fourrages	5.2 M10 - Agroenvironnement - climat (article 28) - annexe	27-05-2015			2377076511	Etude_SHP_Gestion_extensive_des_surfaces_fourrages		
Liste_races_PRM	5.2 M10 - Agroenvironnement - climat (article 28) - annexe	27-05-2015			2536964651	Liste_races_PRM		
Note_operations_riziculture	5.2 M10 - Agroenvironnement - climat (article 28) - annexe	27-05-2015			2246998355	Note_operations_riziculture		
Montants annuels par programmes et réserve de performance	4 Tableau résumant, par type de région et par année, le montant total de la participation du Feader pour l'État membre sur l'ensemble de la période de programmation - annexe	29-05-2015			3666648511	Montants annuels par programmes et réserve de performance		
ICHN_controlabilité	5.2 M13 - Paiements en faveur des zones soumises à des	28-05-2015			1217697770	ICHN_controlabilité		

	contraintes naturelles ou à d'autres contraintes spécifiques (article 31) - annexe							
--	--	--	--	--	--	--	--	--

Total de contrôle pour toutes les données structurées: 4123627592

